



## 水辺空間を安全にご利用いただくために

～夏休み前に水辺施設の安全利用点検を実施します～

国土交通省では、河川やダム等の水辺は、レクリエーションの活動の場として多くの人々に利用されていることを踏まえ、安全で楽しく利用してもらうために、夏休み前に、河川・ダム・砂防施設の安全点検を実施します。

- 点検実施日（予定）  
令和6年6月26日（水）～7月10日（水）  
※詳細は別添のとおり
- 主な点検箇所  
○国管理区間（阿武隈川、荒川等）の親水施設（水辺の楽校等）及び砂防施設  
○三春ダム及び摺上川ダムの施設及び関連の親水施設  
※詳細は別添のとおり
- 点検者  
河川管理者を中心に関係機関と合同で実施する予定です。  
※詳細は別添のとおり
- 点検の結果  
点検の結果、安全管理上問題があると判断される箇所については、立ち入り規制等を含む措置を実施し、利用者への安全確保に努めます。  
また、詳細な点検を実施した後、速やかに必要な対策をとります。  
なお、点検結果については点検終了後に公表（記者発表）する予定です。
- その他  
○当日の天候や河川の状況で、行程等が変更となる場合があります。  
○取材は以下の場所でのみ受付します。  
・6月26日（水）15時00分～ ⑨渡利水辺の楽校  
・6月27日（木）15時15分～ ⑰東鴉川第1,2砂防堰堤  
荒川流路工（管理用通路）  
・7月3日（水）9時30分～ ①日出山水辺の小楽校

<<発表記者会：福島県政記者クラブ、福島市政記者クラブ、郡山市記者クラブ、須賀川市記者クラブ>>

### 【問い合わせ先】

国土交通省 東北地方整備局

福島河川国道事務所 TEL 024 (539) 6129

【河川】 保全対策官 本田 保広 (内線305)

【砂防】 建設専門官 木村 修一 (内線408)

三春ダム管理所 TEL 0247 (62) 3145 (代)

管理係長 手代木 裕司 (内線332)

摺上川ダム管理所 TEL 024 (596) 1275 (代)

専門職 岩本 幸夫 (内線330)

## 夏休み前の安全利用点検対象箇所一覧

実施機関		点検実施 予定日	点検時間 (予定)	河川名 溪流名 貯水池名	施設名	河川管理者以外の点検参加団体 (予定)
機関名	管内区分					
福島河川国道事務所	【河川】 郡山出張所管内	7月3日	9:30 ~ 10:30	阿武隈川	① 日出山水辺の小楽校	郡山市河川課、郡山市立永盛小学校 河川協力団体 日出山アメンボウクラブ
			11:00 ~ 11:15	釈迦堂川	② 釈迦堂川新橋 水辺の楽校	須賀川市都市整備課
			13:10 ~ 13:30	阿武隈川	③ 乙字水辺の小楽校	玉川村地域整備課
	【河川】 伏黒出張所管内	6月26日	9:30 ~ 10:00	阿武隈川	④ 島山カヌーコース	二本松市東和支所産業建設課
			10:15 ~ 10:30	阿武隈川	⑤ 東和漕艇場	同上
			10:30 ~ 10:45	阿武隈川	⑥ 東和町水辺の小楽校	同上
			11:45 ~ 12:00	広瀬川	⑦ 川原ステージ	
			13:15 ~ 14:20	阿武隈川	⑧ 桑折ピーチリパーク157	桑折町建設水道課
			15:00 ~ 15:40	阿武隈川	⑨ 渡利水辺の楽校	福島市渡利支所、河川愛護団体：水辺の会わたり
	6月27日	9:50 ~ 10:20	荒川	⑩ 地藏原堰堤(左岸)		
		10:30 ~ 11:30	荒川	⑪ 地藏原堰堤(右岸)		
		11:40 ~ 12:00	荒川	⑫ 水林自然林自由広場	福島市農政部農林整備課	
		13:20 ~ 14:00	荒川	⑬ 荒川桜づつみ公園前高水敷	福島市公園緑地課	
	【砂防】 吾妻山山系砂防出張所	6月27日	10:00 ~ 12:00	松川	⑭ 松川流路工	福島市公園緑地課・河川課・清水支所、湧水ふれあい会北沢又、福島県砂防ボランティア
			13:30 ~ 14:00	須川(メアライ沢)	⑮ 高湯第一砂防堰堤	福島市河川課、高湯温泉観光協会、福島県砂防ボランティア
			14:30 ~ 15:00	荒川	⑯ 荒川遊砂地	福島市河川課、土湯温泉町支所、土湯温泉観光協会、福島県砂防ボランティア
			15:15 ~ 16:00	東鴉川、荒川	⑰ 東鴉川第1、2砂防堰堤 荒川流路工(管理用通路)	福島市河川課、土湯温泉町支所、土湯温泉観光協会、福島県砂防ボランティア
摺上川ダム管理所	7月10日	10:00 ~ 11:30	茂庭っ湖	⑱ ダム管理所周辺	福島市河川課 福島市茂庭支所 いいざかサポーターズクラブ	
				⑲ 広瀬公園	福島市河川課 福島市茂庭支所 いいざかサポーターズクラブ	
				⑳ 梨平公園	福島市河川課 福島市茂庭支所 いいざかサポーターズクラブ	

注) 当日の点検時間は予定であり、点検状況によって時間が前後する場合があります。

## 夏休み前の安全利用点検対象箇所一覧

実施機関		点検実施予定日	点検時間 (予定)	河川名 溪流名 貯水池名	施設名	河川管理者以外の点検参加団体 (予定)
機関名	管内区分					
三春ダム管理所		7月1日	10:00 ~ 12:00	さくら湖	②1 石畑水生生物観察園	
					②2 ダムサイト展望広場	
					②3 ダム堤体周辺地域	
		7月2日	10:00 ~ 12:00		②4 蛇石ピオトープ	
					②5 観覧席(左右岸)	
					②6 蛇沢前ダム	
					②7 牛絵前ダム	
					②8 春田大橋周辺	
		7月3日	10:00 ~ 12:00		②9 中郷コミュニティスクール	三春町
					③0 貝山多目的運動広場	三春町
					③1 滝の平野外劇場	三春町
		7月4日	10:00 ~ 12:00		③2 柴原多目的運動広場	三春町
					③3 石畑曝気設備	
					③4 本川前ダム	
					③5 蛇石前ダム	
		7月5日	10:00 ~ 12:00		③6 入江曝気設備	
					③7 向山森林公園	
					③8 さくらの公園	
					③9 狐田親水公園	

注) 点検日時は予定であり、点検状況によって日時が前後する場合があります。

# 安全利用点検実施箇所位置図

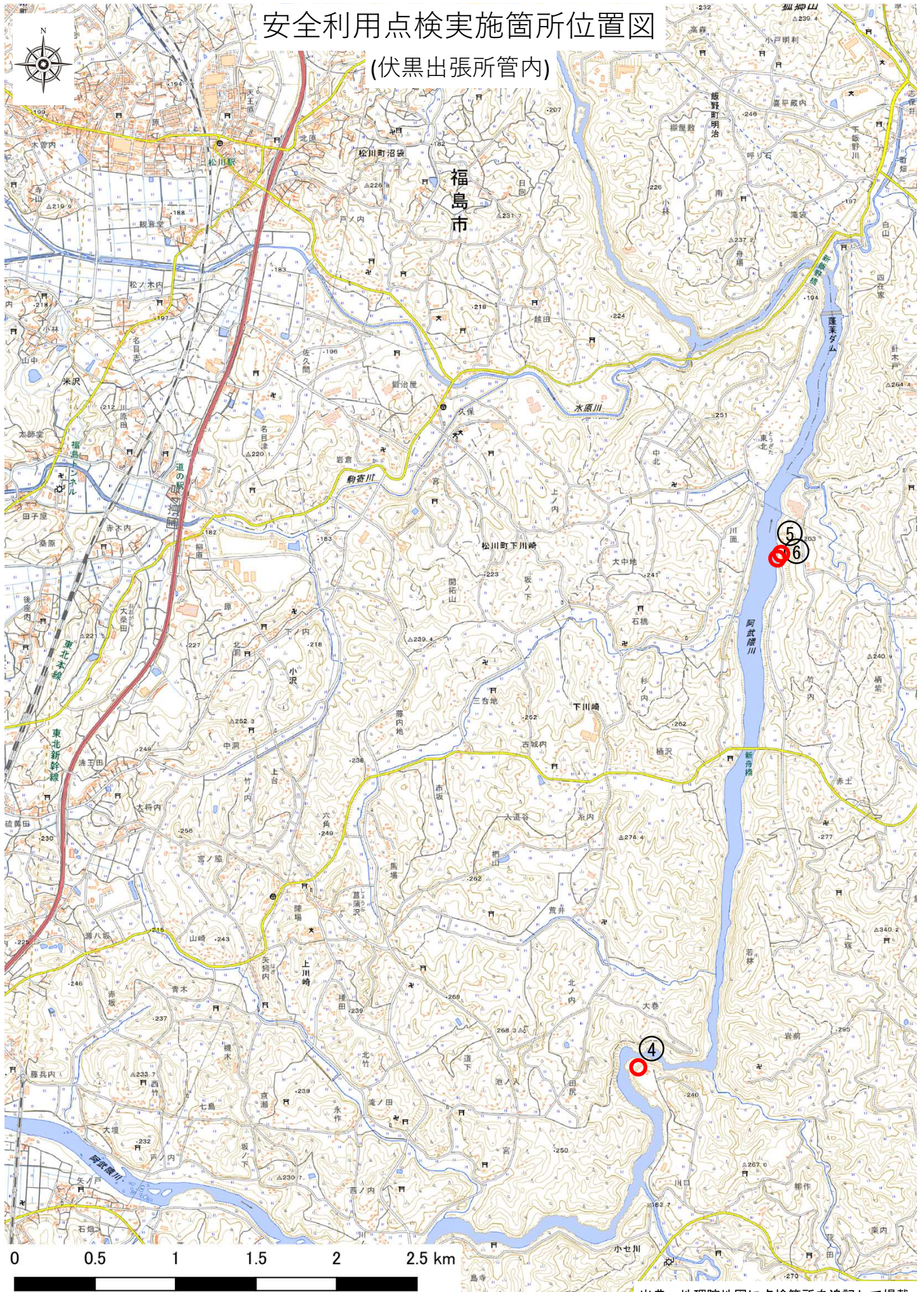
(郡山出張所管内)



出典：地理院地図に点検箇所を追記して掲載

# 安全利用点検実施箇所位置図

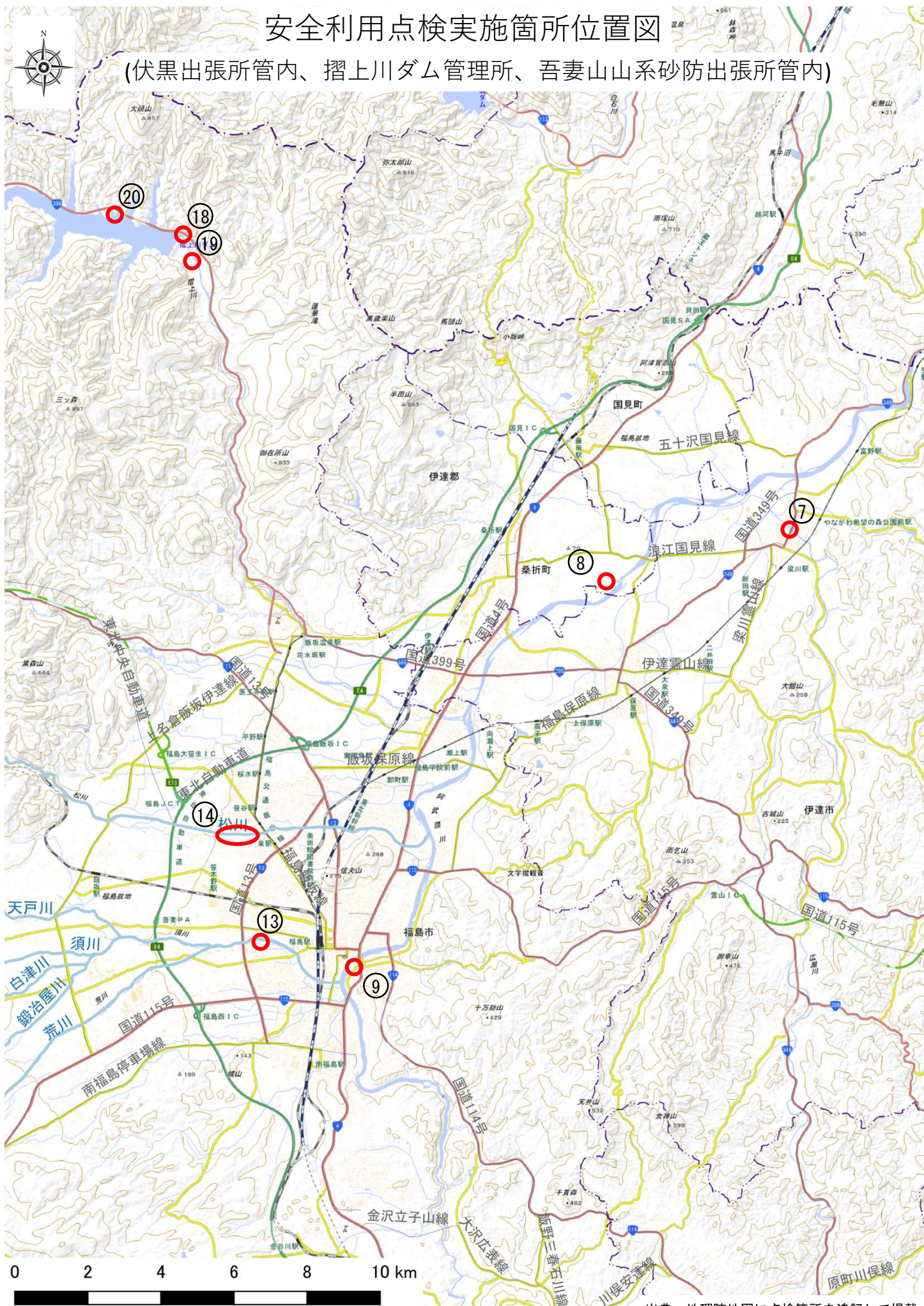
(伏黒出張所管内)



出典：地理院地図に点検箇所を追記して掲載

# 安全利用点検実施箇所位置図

(伏黒出張所管内、摺上川ダム管理所、吾妻山山系砂防出張所管内)

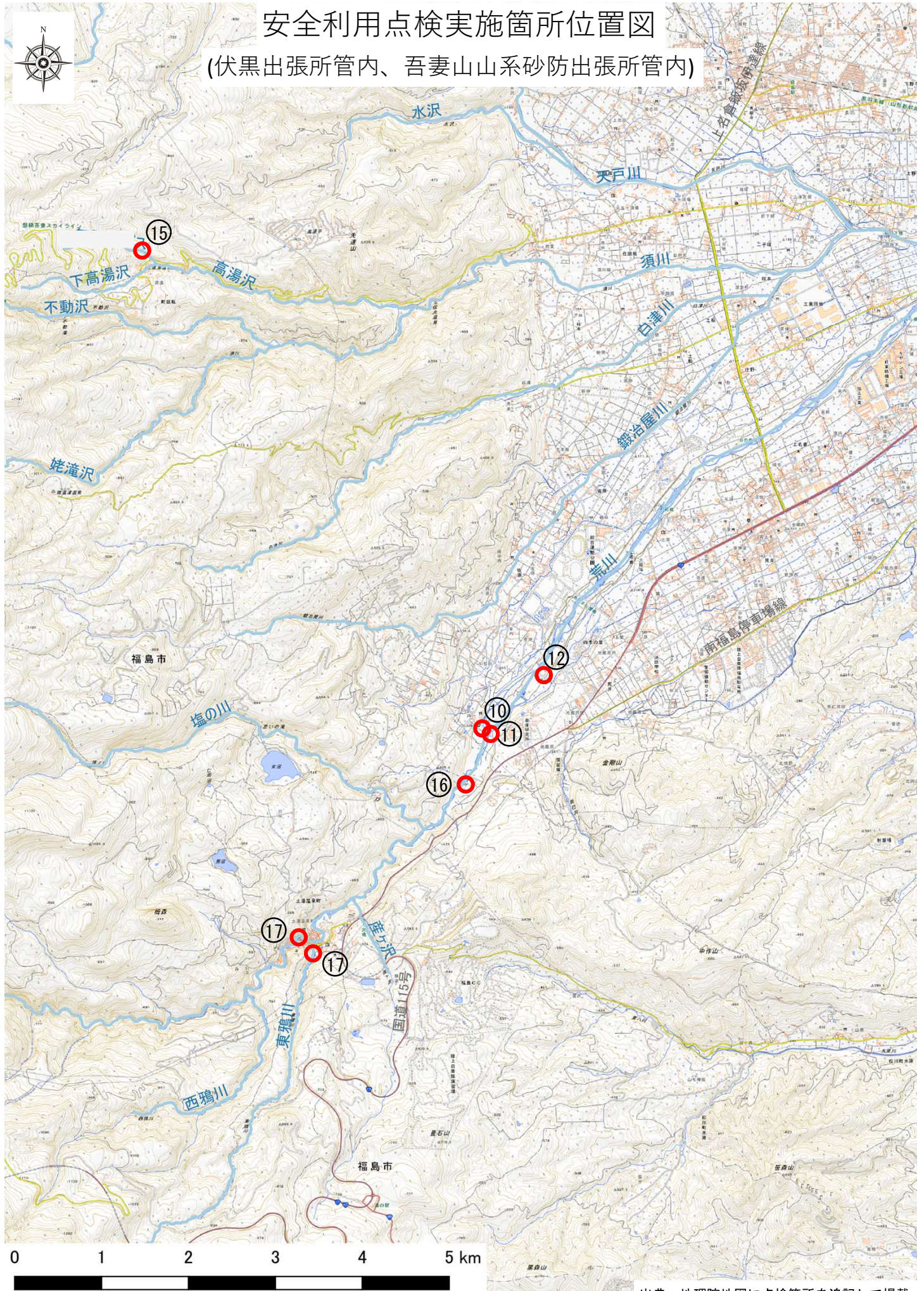


出典：地理院地図に点検箇所を追記して掲載



# 安全利用点検実施箇所位置図

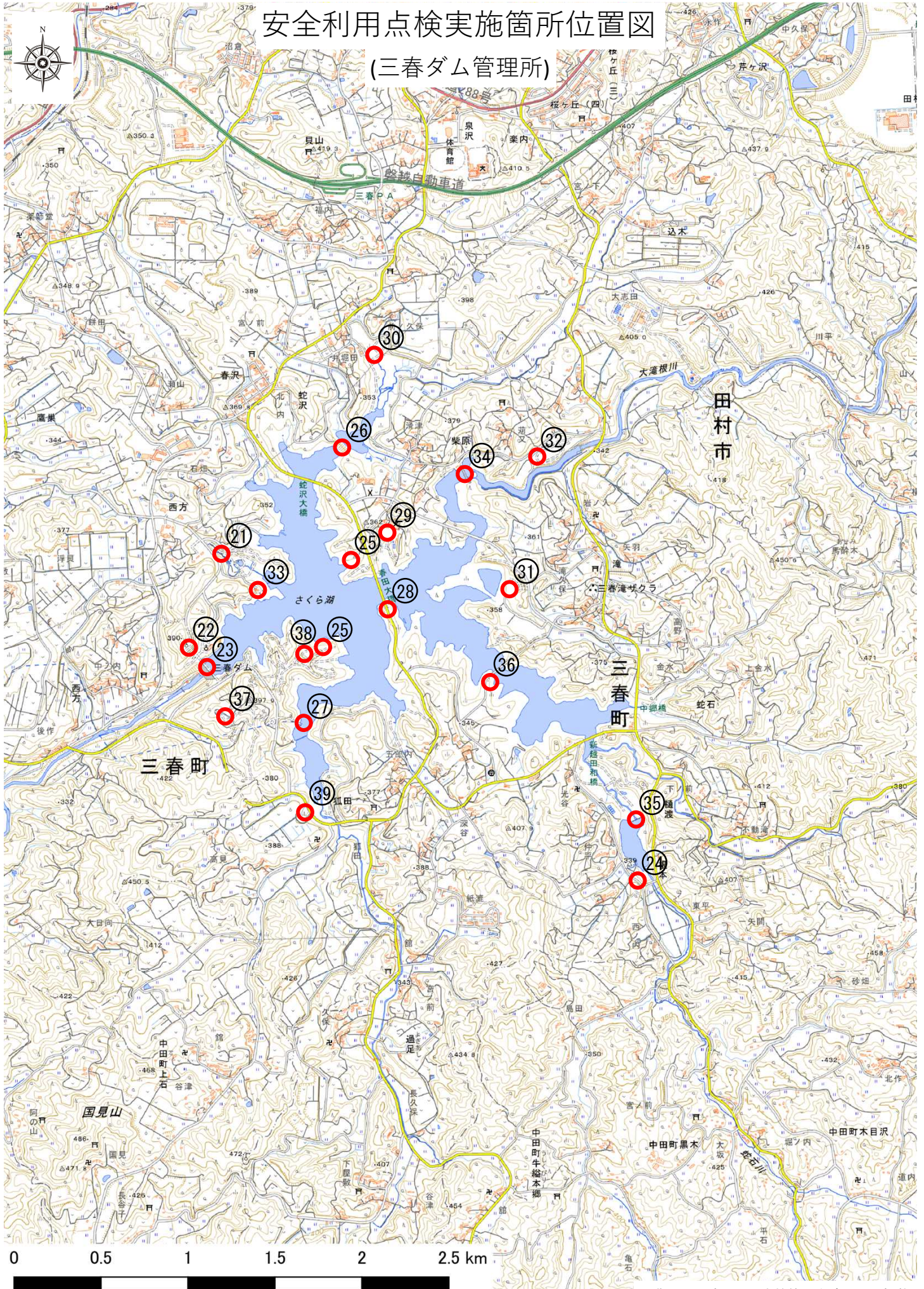
(伏黒出張所管内、吾妻山山系砂防出張所管内)



出典：地理院地図に点検箇所を追記して掲載

# 安全利用点検実施箇所位置図

(三春ダム管理所)




出典：地理院地図に点検箇所を追記して掲載



① 日出山水辺の小楽校集合場所位置図  
集合日時：7月3日(水) 9時30分  
所在：郡山市安積町日出山字落合地内



集合場所



⑨ 渡利水辺の楽校集合同所位置図

集合同時： 6月26日(水)15時00分

所在： 福島市渡利字城向地内



⑰ 東鴉川第1,2砂防堰堤、荒川流路工(管理用通路)集合場所位置図

集合日時：6月27日(木) 15時15分

所在：福島市土湯温泉町上ノ町 地内

