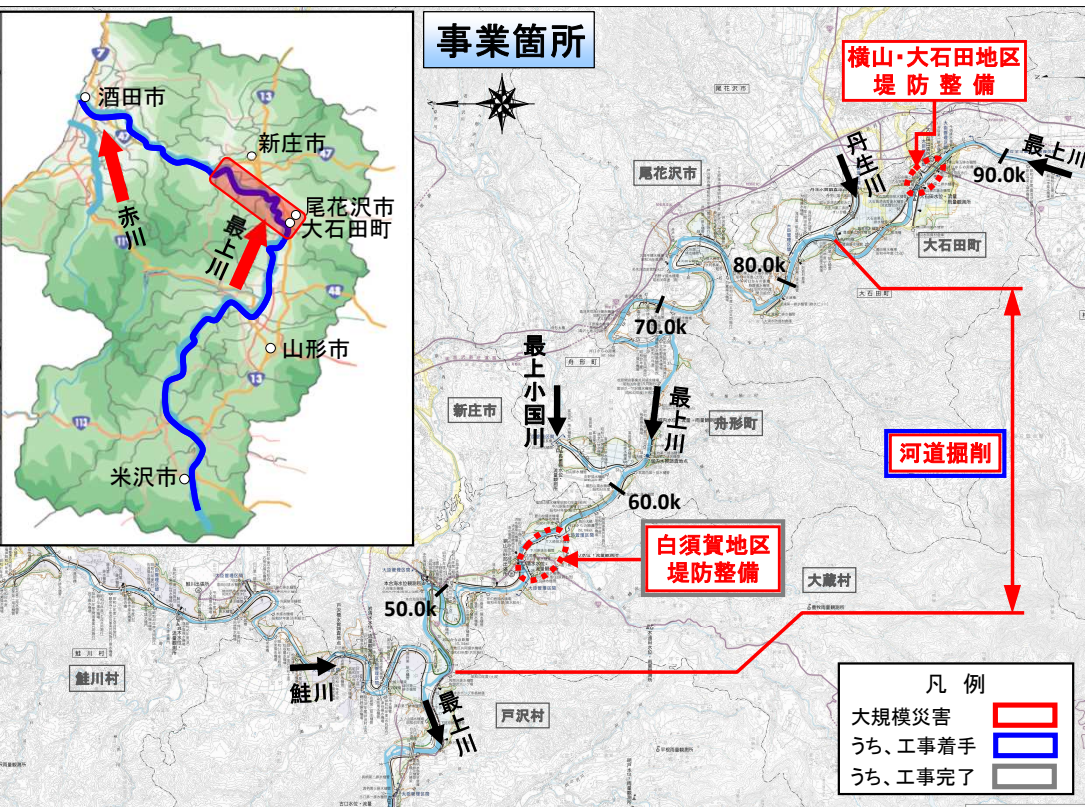


# 最上川中流大規模災害関連事業

～令和2年7月豪雨の治水対策～

新庄河川事務所 令和6年10月31日現在



## 大規模災害関連事業

	令和2年度	令和3年度	令和4年度	令和5年度	令和6年度	令和7年度	令和8年度	令和9年度	令和10年度	令和11年度
河道掘削		設計	河道掘削							
白須賀地区 堤防整備		堤防整備	完了							
横山・大石田地区 堤防整備		設計			用地			堤防整備		

※現時点での予定であり、今後の事業進捗によって変更となる場合があります。

河道掘削	白須賀地区 堤防整備	横山・大石田地区 堤防整備
8	9	4

### 1 プロジェクトの説明

現場調査のために地域の皆様へプロジェクトの説明を行います。現場調査の協力をお願いします。



### 2 測量・地質調査

堤防などの設計に必要な資料の収集・測量・調査を行います。



### 3 堤防などの設計

収集した資料や測量図面を元に堤防などの設計を行います。



### 4 設計内容の説明

地域の皆様へ堤防などの設計内容や用地取得に関する説明を行います。



### 5 用地幅杭設置

設計に基づき堤防などの工事に必要な用地の範囲を示す杭を打設します。



### 6 用地・物件の調査

堤防などに必要な用地、建物などの調査を行い、所有者立ち合いのもと、用地境界等の確認を行います。



### 7 補償の説明・契約

用地・物件調査結果をもとに所有者の皆様へ補償内容の説明を行い、契約締結後、補償金の支払いを行います。



### 8 工事

設計に基づき堤防などの工事を行います。



### 9 完成

皆様の協力によって堤防などができあがります。



新庄河川事務所  
 新庄河川事務所  
 新庄河川事務所

～計画に関する問い合わせ～  
 工務第一課 TEL : 0233-22-0254

～工事に関する問い合わせ～  
 最上南部流域治水出張所 TEL : 0233-75-2204  
 大石田出張所 TEL : 0237-35-2024

## 横山・大石田地区堤防整備

調査設計 75%

用地調査 75%

用地補償 3%

工事 0%



大石田大橋の架け替えに関する説明会開催状況 (R6.9.26)



着手前状況 (横山・大石田地区)

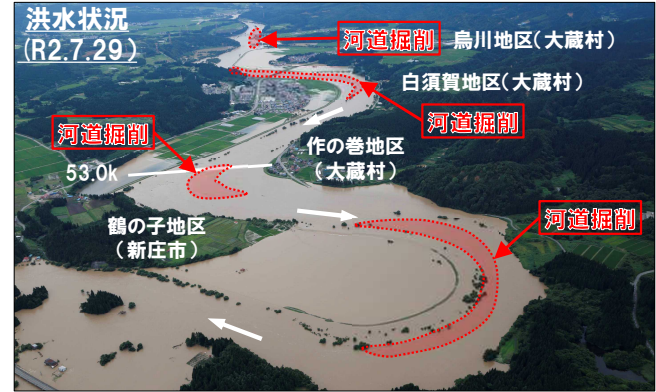


## 河道掘削

設計 100%

工事 65%

掘削量 : 436千m<sup>3</sup> / 654千m<sup>3</sup>



《清水地区》



施工状況

《金打坊地区》



施工状況

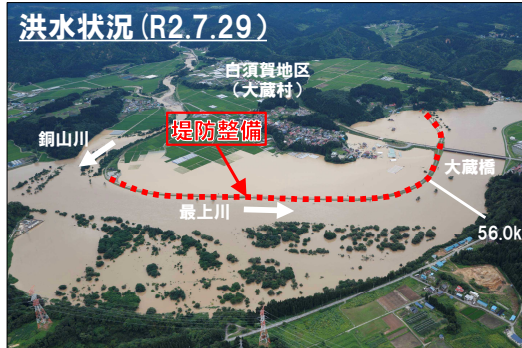
## 白須賀地区堤防整備

設計 100%

工事 100%

盛土量 : 19千m<sup>3</sup> / 19千m<sup>3</sup>

施工状況



完成状況

