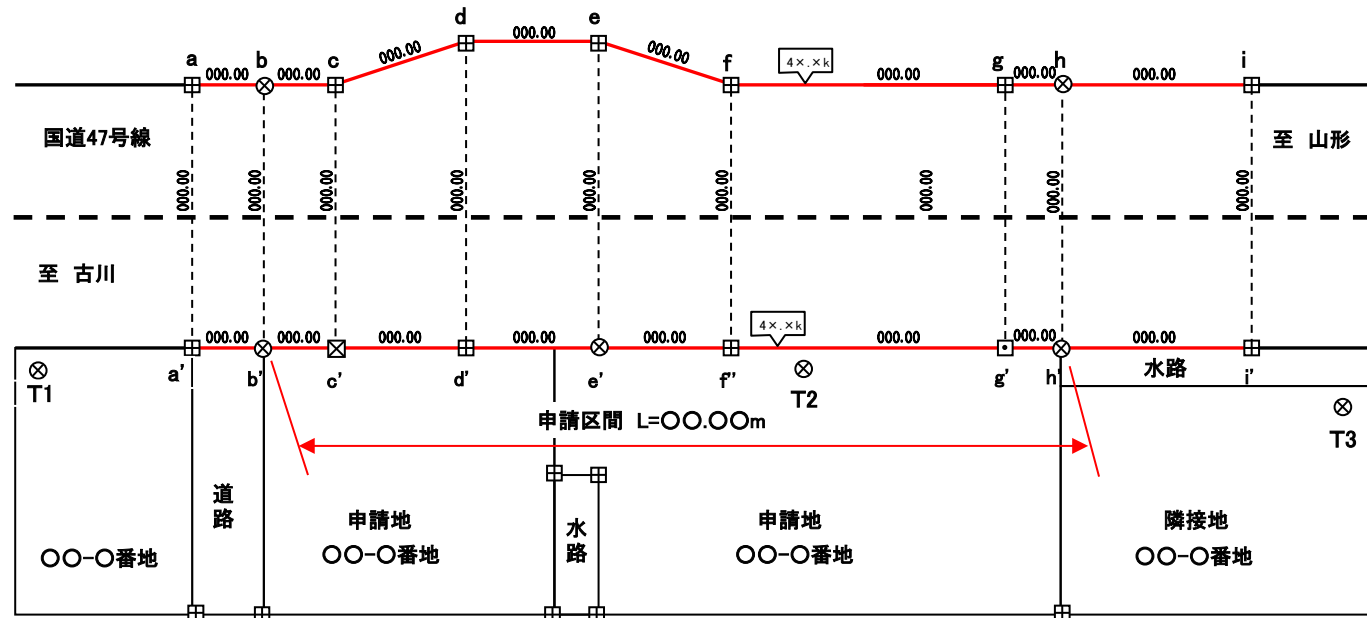


### 実測平面図作成例

S=1/500



・申請区間左右一点先の杭まで記載をお願いします。

### 位置図(案内図)



本図の土地境界に異議ありません。


地番	同意年月日	所有者 住所・氏名	印
	年 月 日		
	年 月 日		
	年 月 日		
	年 月 日		

水路 (水路管理者)	年 月 日		
市道〇〇線 (道路管理者)	年 月 日		

国道47号 (道路管理者)	年 月 日		
------------------	-------	--	--

申請人	〇〇〇〇〇〇	
	〇〇 〇〇	
代理人	〇〇〇〇〇〇	
	〇〇 〇〇	

### 法務局公図写し



### 座標求積表

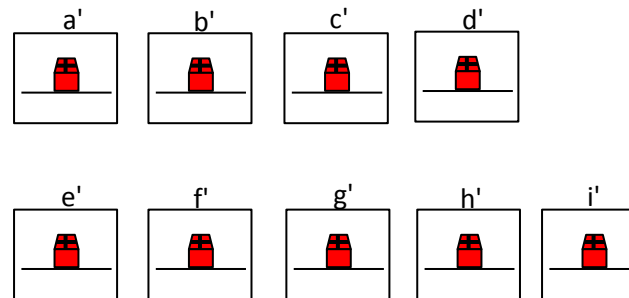
地番	〇〇-〇番地	
点名		
a'		
b'		
c'		
d'		
e'		
f'		
g'		
h'		
i'		

### 基準座標点一覧表

点名	X座標	Y座標
T1		
T2		
T3		

凡例	
田	コンクリート杭
□	金属プレート
⊠	合成樹脂
⊗	金属鈹
4x.xk	キロポスト

### 境界杭写真



※境界杭写真は別添でもかまいません。

図面名称	土地境界確定図
住所	
縮尺	1/500
立会年月日	平成 年 月 日
測量年月日	平成 年 月 日
器具・方法	
作成者 住所・氏名	