

## 水辺の施設を“一斉点検”【結果】

＜阿武隈川水系（宮城県内）、名取川水系＞

～危険な箇所がないか、夏休み前に点検を実施しました～

・河川がレクリエーション活動の場として、多くの方々に利用されていることを踏まえ、利用される方が安全・安心に利用できるよう、夏休みが始まる前に施設管理者と合同で“一斉点検”を行いました。

・その結果、不具合が確認された2施設について改善措置を実施しました。

### ○点検実施日

- ・令和4年6月29日（水）から7月5日（火）  
（別紙「点検実施結果表」参照）

### ○点検対象施設

- ・27施設

（別紙「点検実施結果表」参照）

※国が直轄管理している阿武隈川水系及び名取川水系のうち、河川の水辺や、その付近において、利用が日常的に見受けられる河川公園等の施設を点検しました。

### ○点検後の措置

- ・点検を実施した27施設のうち、2施設に安全管理上問題があると判断されたため、改善措置等を行うなど必要な対策を行いました。
- ・利用者の皆様には、河川が自然の一部であることをご理解いただき、安全には十分配慮されたうえで、水辺や施設を利用いただくようお願いいたします。  
また、利用時における新型コロナウイルス感染拡大防止の対策として、マスク着用や密接密集を避ける等にご留意願います。

### ～ 問い合わせ先 ～

国土交通省 東北地方整備局 仙台河川国道事務所

住所：仙台市太白区あすと長町四丁目1-60

電話：022-304-1813（河川管理課直通）

022-248-4131（代表）

副所長（河川） ひらだて 平館 じゅんいち 淳一（内204）

河川管理課長 かわぐち 川口 たかお 高雄（内331）

仙台河川国道事務所管内（阿武隈川下流・名取川・広瀬川・筑川）点検実施結果表

河川名	点検箇所等		点検施設等	点検実施日	点検結果	対応状況
	No.	点検箇所				
阿武隈川 下流	①	右岸サイクリング・散歩道路休憩所（亘理町）	堤防	7月5日（火）	異常なし	—
	②	桜づつみ公園（亘理町荒浜）	堤防		異常なし	—
	③	亘理町船着場	水面・船着場		異常なし	—
	④	左岸サイクリング・散歩道路休憩所（岩沼市）	堤防		異常なし	—
	⑤	桜づつみ堤防施設（岩沼市）	堤防		異常なし	—
	⑥	岩沼船着場	水面・船着場		異常なし	—
	⑦	阿武隈川運動場柴田グラウンド（柴田町槻木）	高水敷		異常なし	—
	⑧	柴田船着場	水面・船着場		異常なし	—
	⑨	観光船発着場	水面・船着場	6月29日（水）	異常なし	—
	⑩	船着場観光船係留場	水面・船着場		異常なし	—
	⑪	丸森船着場	水面・船着場		異常なし	—
	⑫	丸森町桜づつみ	堤防		異常なし	—
	⑬	角田市桜づつみ	堤防		異常なし	—
	⑭	館矢間船着場	水面・船着場		異常なし	—
	⑮	角田船着場	水面・船着場		異常なし	—
	⑯	佐倉船着場	水面・船着場		異常なし	—
名取川	⑰	熊野堂運動場	高水敷	7月4日（月）	異常なし	—
	⑱	名取川柳生地区運動場	高水敷		異常なし	—
	⑲	太白大橋橋脚	高水敷		異常なし	—
	⑳	関上水門～関上大橋	樋門・低水護岸・高水敷		異常なし	—
	㉑	名取橋橋脚	高水敷		異常なし	—
広瀬川	㉒	じゃぶじゃぶ池	低水護岸・高水敷	7月4日（月）	グレーチング変形	変形部補修 対応済み
	㉓ ㉔	広瀬川八本松緑地・広瀬川飯田緑地	低水護岸・高水敷		異常なし	—
	㉕ ㉖	広瀬川中河原緑地・広瀬川若林緑地及び若林公園	低水護岸・高水敷		広瀬川若林緑地 ①ベンチ破損 広瀬川若林公園 ②看板が不安定（くらつき）	広瀬川若林緑地 ①破損部の使用注意喚起措置 広瀬川若林公園 ②看板基礎の埋設 対応済み
筑川	㉗	富沢地区～唐松橋	樋門・低水護岸・高水敷・遊歩道	6月30日（木）	異常なし	—


## ■ 点検で問題があった箇所の対応状況

### ○「じゃぶじゃぶ池」

【措置前】



グレーチング変形



【措置後】




変形部補修

### ○「広瀬川若林緑地」

【措置前】



ベンチの破損



【措置後】




破損部の注意喚起措置

### ○「広瀬川若林公園」

【措置前】



看板不安定（ぐらつき）



【措置後】



看板基礎の埋設