

『河川の治水安全度現況図』について




『河川の治水安全度現況図』とは

国・県が管理する河川について、どの程度の洪水に対し、氾濫せず安全に流すことができる能力を持っているのかを表したものです。

図の見方

図の河川の着色は、次に示す内容を表しています。

国が管理している河川		概ね50年に1回程度起こると想定される洪水に対して、氾濫せず安全に流すことができる能力を持った区間
		概ね30年から50年に1回程度起こると想定される洪水に対して、氾濫せず安全に流すことができる能力を持った区間
		概ね30年に1回程度起こると想定される洪水に対して、安全に流す能力を持たない区間

県が管理している河川		概ね30年に1回程度起こると想定される洪水に対して、氾濫せず安全に流すことができる能力を持った区間
		概ね10年から30年に1回程度起こると想定される洪水に対して、氾濫せず安全に流すことができる能力を持った区間
		概ね10年に1回程度起こると想定される洪水に対して、安全に流す能力を持たない区間

- 1 上記の着色なしの区間は、改修不要もしくは未評価区間です。
- 2 この評価には、堤防強度(堤防自体の質的強度)の評価は含んでいません。
- 3 雨が河川に流入する前に排水不良のため氾濫する現象は考慮していません。

河川の治水安全度状況図(阿武隈川圏域) 1/3[上流部(福島県)]

番号	河川名	番号	河川名	番号	河川名
1	阿武隈川	61	堤川	123	神明川
2	山舟生川	62	女神川	124	新瀬川
3	広野川	63	木幡川	125	福川
4	佐藤川	64	堀井川	126	江花川
5	佐藤川	65	若宮川	127	養子川
6	小川川	66	菅田川	128	熊野川
7	上小川川	67	大北川	129	外山川
8	碓氷川	68	林田川	130	尾田川
9	大石川	69	口太川	131	第二尾田川
10	石田川	70	新大田川	132	後川
11	布田川	71	安達大田川	133	取上川
12	藤田川	72	滝山川	134	初瀬川
13	三白川	73	小高川	135	鈴川
14	田代川	74	小沢川	136	泉野川
15	長瀬川	75	栗川	137	金沢川
16	長瀬川	76	浅川	138	社川
17	小谷川	77	平石川	139	今出川
18	海川	78	由井川	140	北道川
19	牛久保川	79	轟川	141	平田川
20	上原川	80	柳川	142	飛鳥川
21	佐久間川	81	六角川	143	矢野川
22	赤松川	82	羽石川	144	高野川
23	東郷川	83	杉田川	145	美里川
24	古川	84	原川	146	藤野川
25	産ヶ沢川	85	白目川	147	南川
26	楢上川	86	安達大良川	148	泉川
27	米川	87	瀬戸川	149	高橋川
28	小川	88	石川	150	谷津田川
29	赤川	89	七瀬川	151	坂川
30	大深谷川	90	日川	152	橋名子川
31	白根川	91	日川	153	千歳川
32	針ヶ沢川	92	神川	154	千歳川
33	長瀬川	93	白岩川	155	鳥首川
34	中津川	94	朝日川	156	谷津田川放水路
35	中津川	95	天神川		
36	福子川	96	藤田川	1	阿賀川
37	八反田川	97	後藤川	2	鬼光川
38	北八反田川	98	榎川	3	宝川
39	松川	99	八島川	4	山田川
40	くろみ川	100	藤川	5	山田川
41	其川	101	津川	6	安川
42	新川放水路	102	馬場川	7	安川
43	道川	103	南川	8	長谷川
44	大戸川	104	大久保川	9	四城川
45	野川	105	大久保川	10	切石川
46	野川	106	谷田川	11	深山川
47	白根川	107	黒石川	12	只見川
48	野川	108	蛇川	13	只見川
49	新川	109	牛川	14	溝谷川
50	大森川	110	蛇石川	15	東谷川
51	平川	111	種川	16	大谷川
52	入川	112	種川	17	岩谷川
53	下川	113	種川	18	本川
54	立川	114	種川	19	原川
55	下川	115	種川	20	野川
56	立川	116	種川	21	玉川
57	立川	117	種川	22	野川
58	立川	118	種川	23	野川
59	立川	119	種川	24	野川
60	立川	120	種川	25	野川
		121	種川	26	野川
		122	種川		

凡例(国が管理している河川)

- 概ね50年に1回程度起こると想定される洪水に対して氾濫せず安全に流すことができる能力をもった区間
- 概ね30年から50年に1回程度起こると想定される洪水に対して氾濫せず安全に流すことができる能力をもった区間
- 概ね30年に1回程度起こると想定される洪水に対して安全に流す能力を持たない区間
- 直轄管理区間

凡例(県が管理している河川)

- 概ね30年に1回程度起こると想定される洪水に対して氾濫せず安全に流すことができる能力をもった区間
- 概ね10年から30年に1回程度起こると想定される洪水に対して氾濫せず安全に流すことができる能力をもった区間
- 概ね10年に1回程度起こると想定される洪水に対して安全に流す能力を持たない区間

