

平成26年度 仙台河川国道事務所 業務概要



「東日本大震災からの復興加速」、「国民の安全・安心の確保」及び「経済・地域の活性化」の3分野に重点化し、これらの課題に対応した施策の効果の早期実現を図ります。

◆平成26年度 予算総括表(工事関係費)

(単位:百万円)

区分	予算区分	平成25年度 当初予算	平成26年度 当初予算	事業内容
河川事業	国土交通省計上分	520	750	阿武隈川、名取川の改修及び復旧
	(参考)復興庁計上分	2,801	3,662	
	計	3,321	4,412	
海岸事業	国土交通省計上分	631	610	海岸保全施設整備、 仙台湾南部海岸の復旧
	(参考)復興庁計上分	3,999	7,562	
	計	4,630	8,172	
道路事業	国土交通省計上分	6,909	8,010	国道4号,6号,45号,47号,48号,108号, 三陸沿岸道路の整備と復旧
	(参考)復興庁計上分	44,321	40,272	
	計	51,230	48,282	
合計	国土交通省計上分	8,060	9,370	
	(参考)復興庁計上分	51,121	51,496	
	計	59,181	60,866	

※予算額は維持修繕費を除く。
注)百万円未満は四捨五入による。



道路
事業

Road

管理区間 499.7km

		管理延長計
4号(旧4号,薬師ハイパス含む)	福島県境～岩手県境	159.8 km
6号	福島県境～岩沼市	24.8 km
45号	仙台市～岩手県境	145.4 km
47号	大崎市古川～山形県境	41.2 km
48号(西道路含む)	仙台市～山形県境	41.6 km
108号(古川東ハイパス含む)	石巻市～大崎市古川	39.0 km
三陸沿岸道路	鳴瀬奥松島IC～登米東和IC 唐桑道路	45.3 km 2.6 km

河川
事業

River

管理区間 73.5km

		管理延長計
阿武隈川水系	阿武隈川53.6km, 白石川1.0km	54.6 km
名取川水系	名取川12.5km, 広瀬川3.9km, 筑川2.5km	18.9 km

海岸
事業

Seashore

事業区間 31.7km

		事業延長計
仙台海岸	深沼北工区, 深沼南工区	8.5 km
名取海岸	関上北釜工区	4.1 km
岩沼海岸	二の倉工区, 蒲崎工区	9.9 km
山元海岸	笠野工区, 中浜工区	9.2 km

河川事業

事業箇所

【河川改修事業】

仙台市 長町地区

浸透対策(止水矢板)

【河川改修事業】

亶理町 小山地区

浸透対策(止水矢板)

【災害復旧事業】

名取市 閑上地区

堤防復旧(嵩上げ)

【災害復旧事業】

岩沼市 寺島地区

堤防復旧(嵩上げ)

【災害復旧事業】

亶理町 荒浜地区

堤防復旧(嵩上げ)

【河川改修事業】

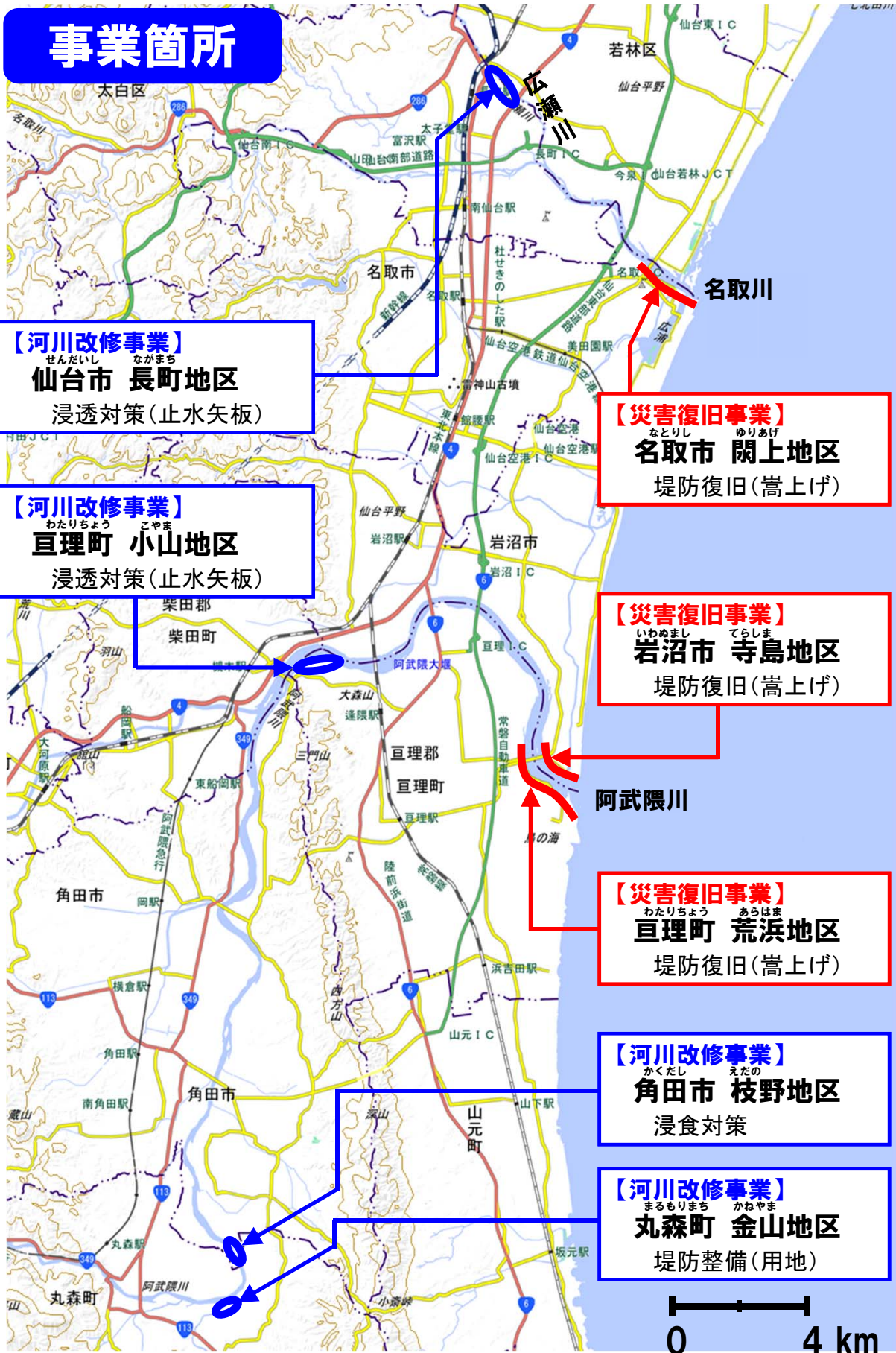
角田市 枝野地区

浸食対策

【河川改修事業】


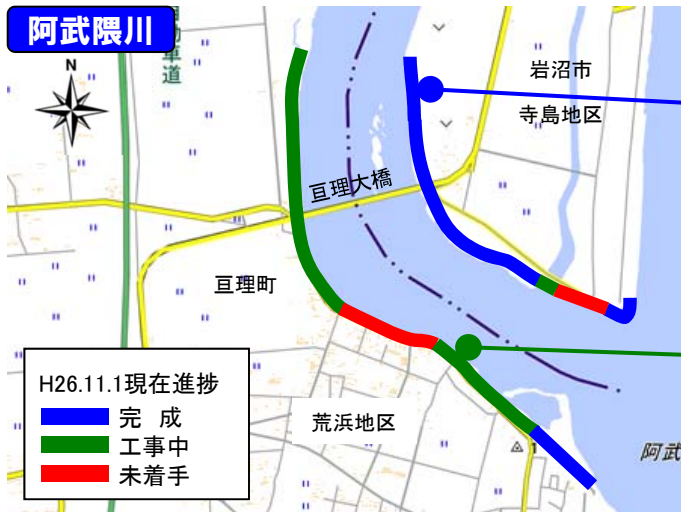

丸森町 金山地区

堤防整備(用地)



①災害復旧事業

引き続き、地域の復興計画と連携を図り復旧を進めます



進捗状況

～平成27年度内の完成を目指します～

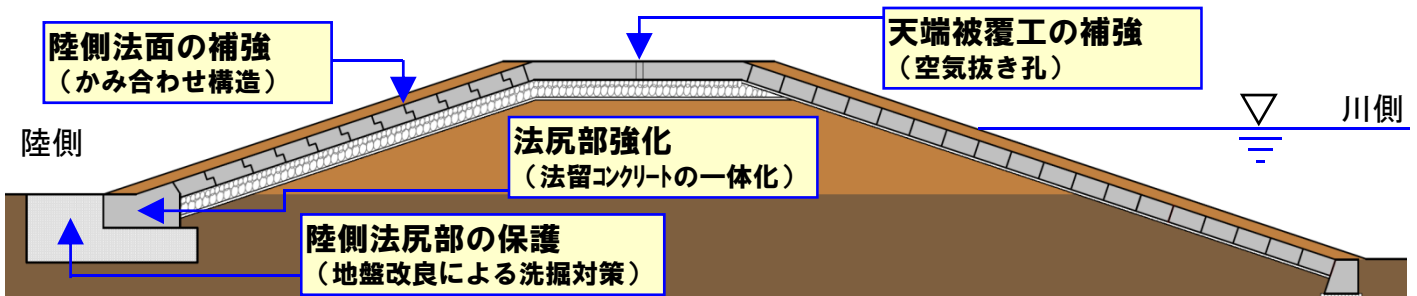
H23年度	H24年度	H25年度	H26年度	H27年度
本復旧	堤防整備			
△ 応急復旧完了	△ 本復旧完了			

構造上の工夫

～巨大津波による越流でも粘り強い堤防～

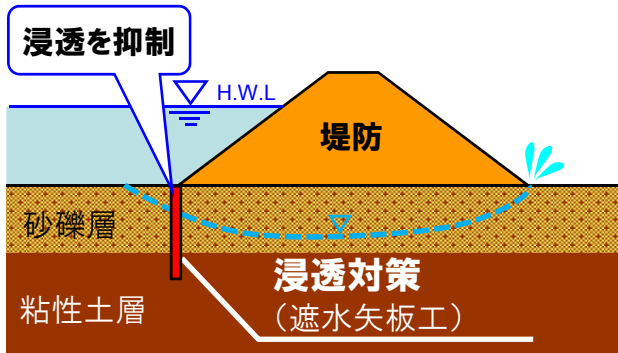
粘り強い堤防 (新たな構造)

- ▶ 堤防が破壊、倒壊するまでの時間を少しでも長くし避難時間を確保
- ▶ 堤防が全壊（完全に流出した状態）に至る危険性を低減



②河川改修事業

浸透に対する安全性が低い箇所で浸透対策を実施します



③河川維持管理

阿武隈川水系(阿武隈川,白石川)、
名取川水系(名取川,広瀬川,策川)の総延長約73.5km



河川巡視 (週2回)



堤防除草 (年2回)



機械設備の点検整備
(月1回、詳細点検年1回)



施設管理者と合同の安全利用点検
(大型連休前、夏休み前の年2回)



ゲート設備の塗装劣化



修繕後 (ステンレス化)

維持修繕

平成26年度


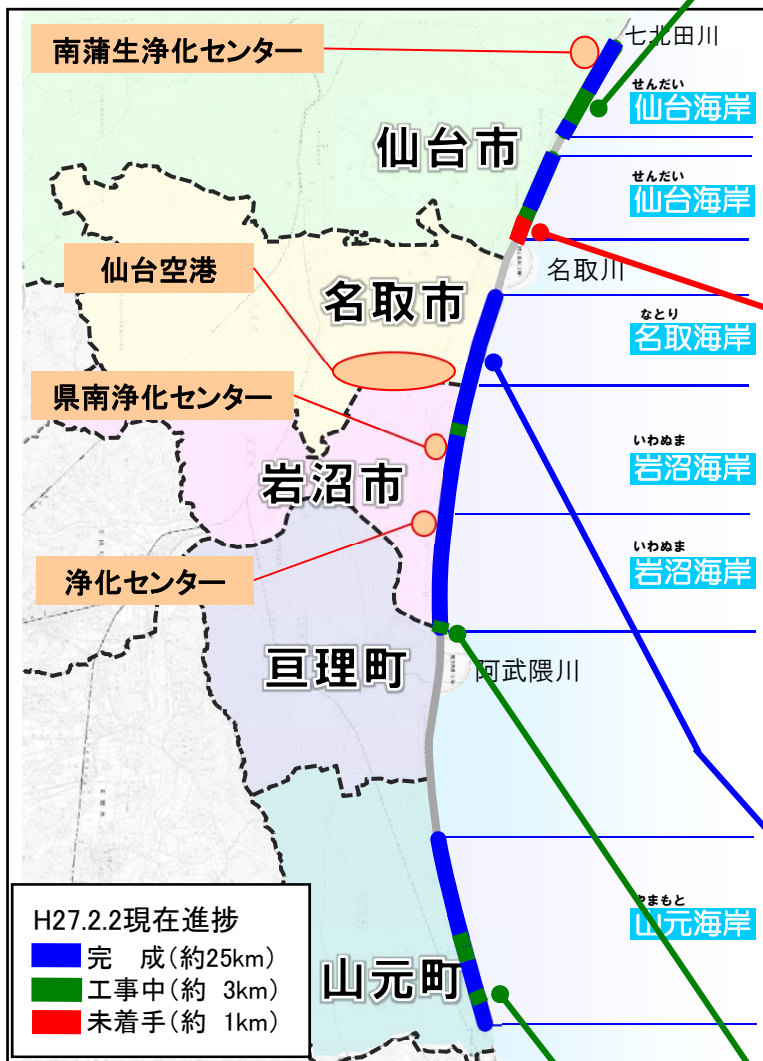
海岸事業

明日へつなぐ

仙台湾南部海岸堤防復旧プロジェクト

① 災害復旧事業

引き続き、地域の復興計画と連携を図り復旧を進めます



進捗状況

～平成27年度内の完成を目指します～

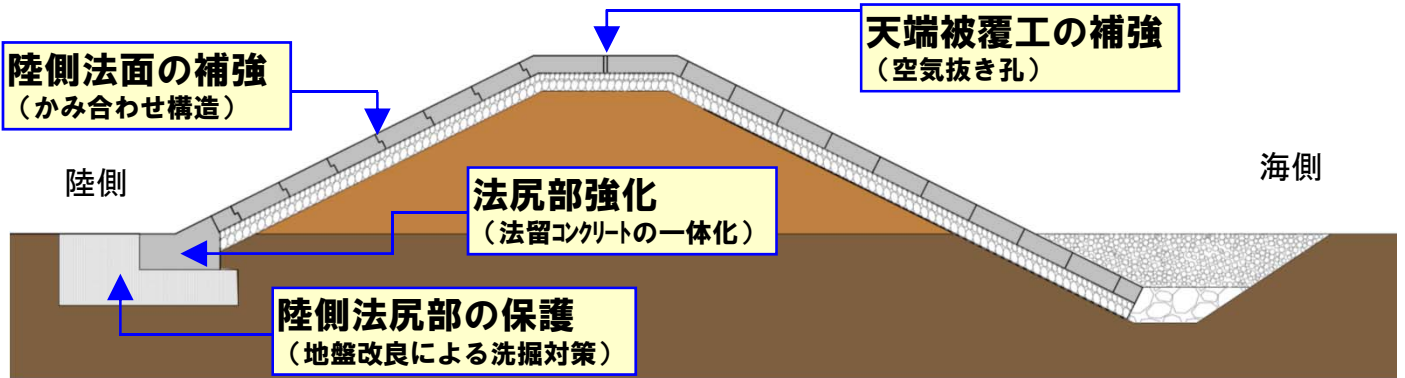
H23年度	H24年度	H25年度	H26年度	H27年度
堤防整備				
応急復旧完了	仙台空港区間等 約5km完成	名取海岸等 約20km完成		

構造上の工夫

～巨大津波による越流でも粘り強い堤防～

粘り強い堤防 (新たな構造)

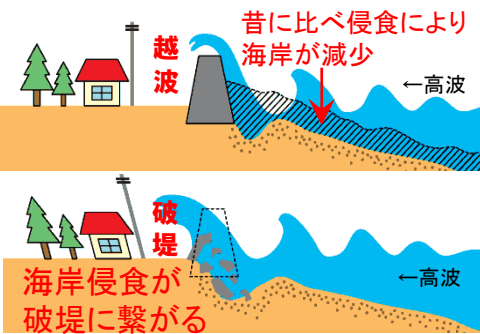
- 堤防が破壊、倒壊するまでの時間を少しでも長くし避難時間を確保
- 堤防が全壊（完全に流出した状態）に至る危険性を低減



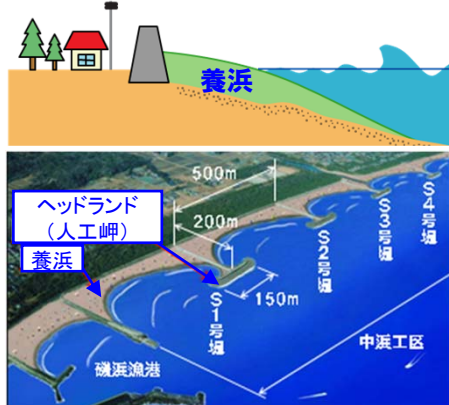
②直轄海岸保全施設整備事業

引き続き、侵食・越波・破堤被害を防止するため、直轄区間において、ヘッドランドや養浜の整備を進めます

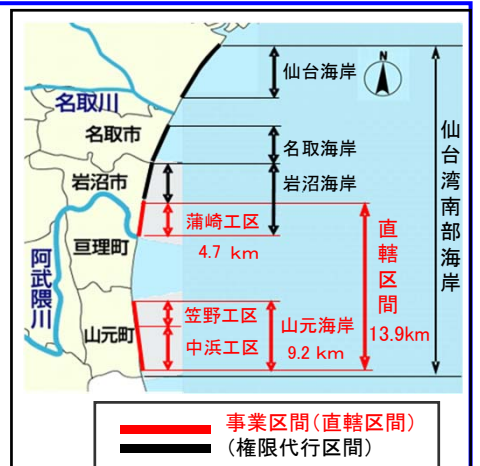
越波・破堤による被害



対策 ⇒ ヘッドランド及び養浜の実施



ヘッドランドに入った波は、浜辺に沿った遅い流れになり、流れている砂がヘッドランドの間にとまり、砂浜の再生が期待される



道路事業

I 道路事業の課題

県北横断軸（石巻～大崎）

連携・交流促進による
県北地域の活性化

- ・脆弱な石巻市～大崎市の連携軸
- ・観光期の交通渋滞

三陸沿岸地域

東日本大震災からの早期復興

- ・地震津波による道路が寸断し地域が孤立
- ・現道隘路により都市間連携に支障
- ・医療サービス水準が低い

宮城県西部豪雪地帯指定
(県内の46%)

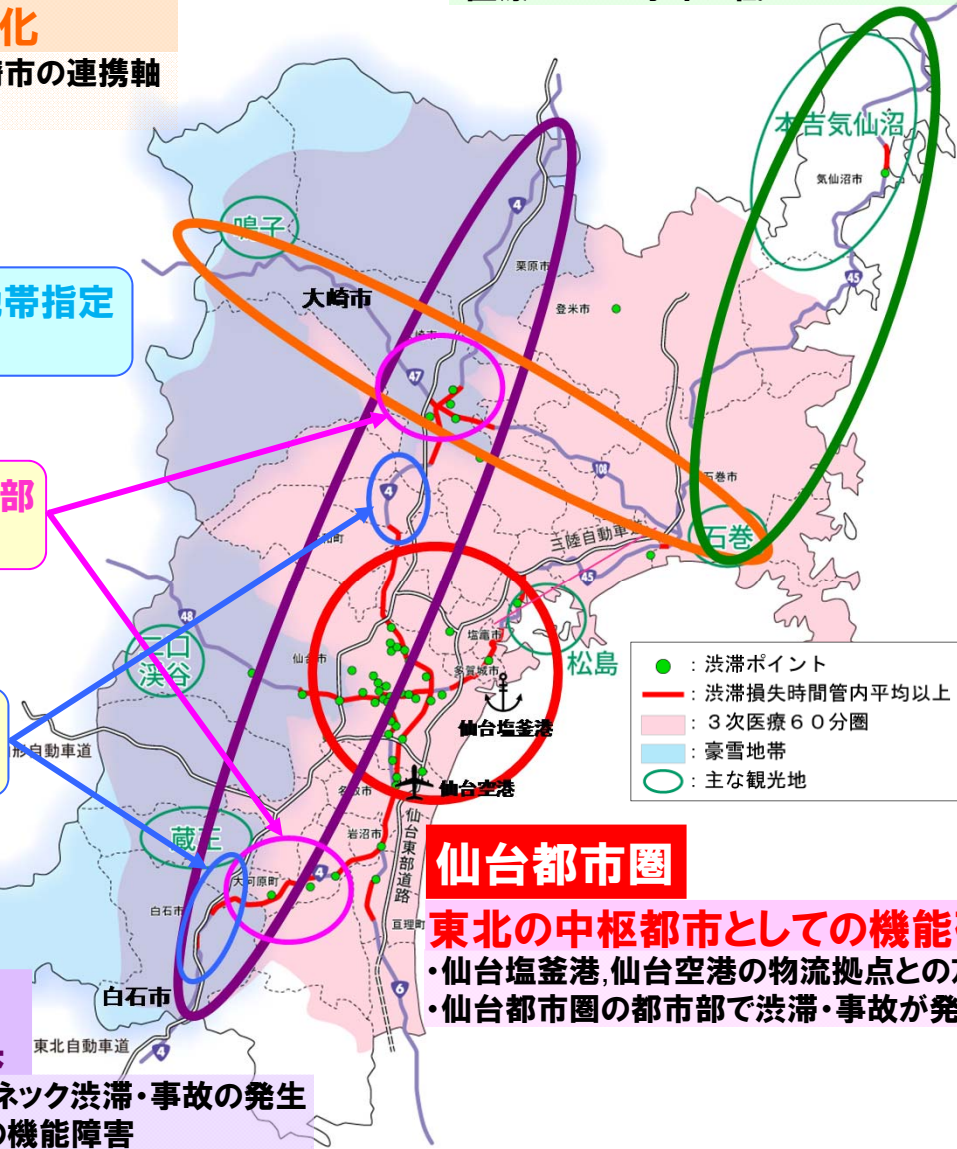
地方の各中心都市部
渋滞頻発

東北自動車道
冬期通行止め多発

県内縦断軸

南北の大動脈
としての機能確保

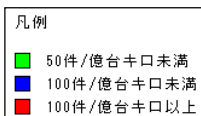
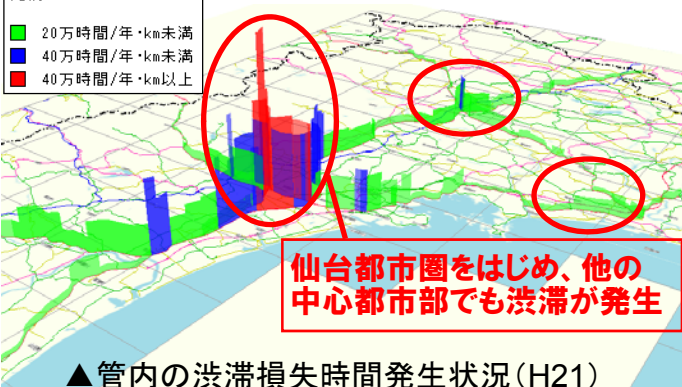
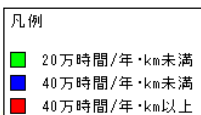
- ・2車線区間でのボトルネック渋滞・事故の発生
- ・冬期における大動脈の機能障害



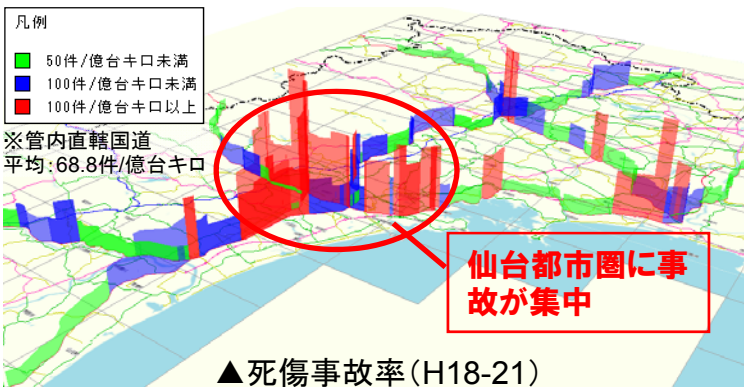
仙台都市圏

東北の中核都市としての機能確保

- ・仙台塩釜港, 仙台空港の物流拠点とのアクセス向上
- ・仙台都市圏の都市部で渋滞・事故が発生



※管内直轄国道
平均: 68.8件/億台キロ



①三陸沿岸道路

引き続き、復興のリーディングプロジェクトとして整備を進めます

■三陸沿岸道路整備状況(km)

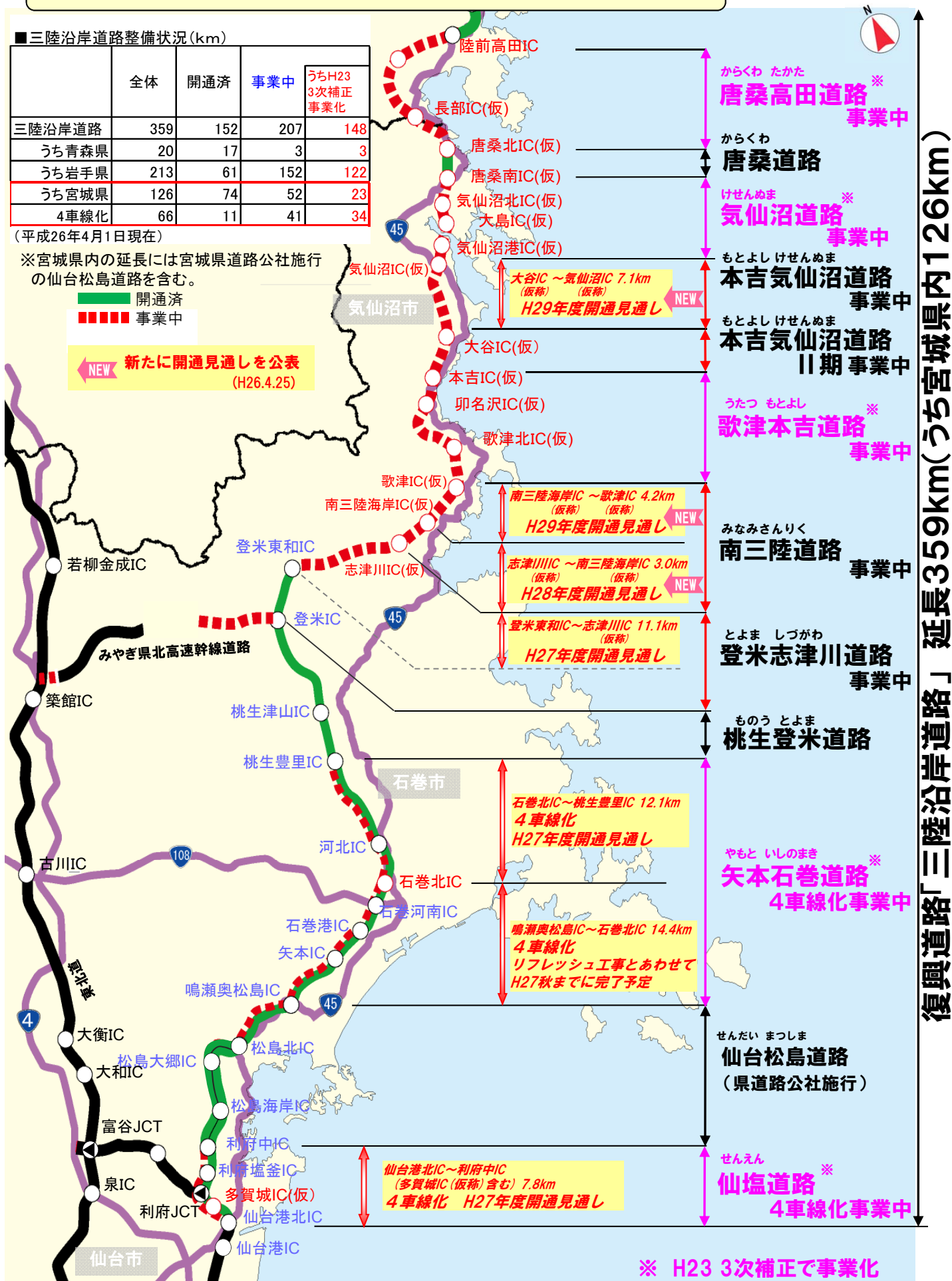
	全体	開通済	事業中	うちH23 3次補正 事業化
三陸沿岸道路	359	152	207	148
うち青森県	20	17	3	3
うち岩手県	213	61	152	122
うち宮城県	126	74	52	23
4車線化	66	11	41	34

(平成26年4月1日現在)

※宮城県内の延長には宮城県道路公社施行の仙台松島道路を含む。

■ 開通済
■ 事業中

NEW 新たに開通見通しを公表 (H26.4.25)



復興道路「三陸沿岸道路」延長359km(うち宮城県内126km)

- からくわ たかた 唐桑高田道路 ※ 事業中
- からくわ 唐桑道路
- けせんぬま 気仙沼道路 ※ 事業中
- もとよし けせんぬま 本吉気仙沼道路 事業中
- もとよし けせんぬま 本吉気仙沼道路 II期 事業中
- うたつ もとよし 歌津本吉道路 ※ 事業中
- みなみさんりく 南三陸道路 事業中
- とよま しづがわ 登米志津川道路 事業中
- ものう とよま 桃生登米道路
- やもと いしのまき 矢本石巻道路 ※ 4車線化事業中
- せんだい まつしま 仙台松島道路 (県道路公社施行)
- せんえん 仙塩道路 ※ 4車線化事業中

※ H23 3次補正で事業化



仙塩道路 (H26. 2撮影)



矢本石巻道路 (H25. 11撮影)



登米志津川道路 (H26. 2撮影)



南三陸道路 (H26. 2撮影)

気仙沼湾横断橋 (気仙沼道路)

橋梁形式を鋼斜張橋に決定しており、H26年度は設計を進めます。



完成イメージ図

津波避難階段の設置 (矢本石巻道路)

三陸沿岸道路に、津波から住民を守る「津波避難階段」の設置を進めます。H26年度は石巻市内の2箇所を整備します。



津波避難階段 (東松島市内)



避難訓練の様子 (東松島市内)

* 東松島市内に6箇所、石巻市内に2箇所を整備済み。

②災害復旧・復興事業

引き続き、地域の復興計画と連携を図り復旧・復興を進めます

⑦小泉大橋 現況L=60m
外尾川橋 現況L=182m (流出、仮橋)
 被災した橋梁の復旧
 H26: 用地買収、橋梁工事・改良工事推進



⑧大沢第二橋 現況L=23m
 被災した橋梁の復旧
 H26: 関係機関協議、用地買収、一部工事着手



⑥二十一浜橋 現況L=17m (背面流出、仮橋)
 被災した橋梁の復旧
 H26: 用地買収、橋梁工事・改良工事推進



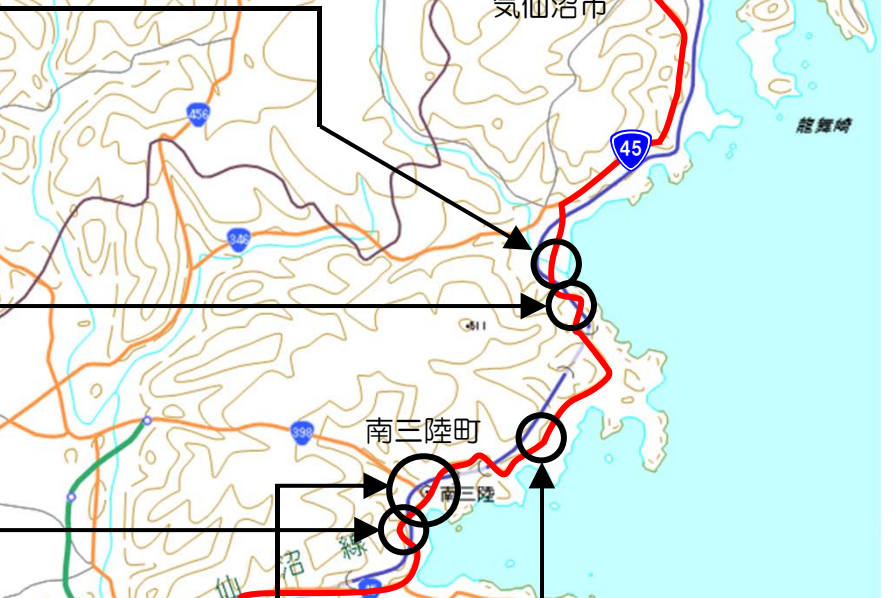
③水尻橋 現況L=34m (背面流出、仮橋)
 被災した橋梁の復旧
 H26: 用地買収、橋梁工事・改良工事推進



①塩釜市越の浦地区 L=1,000m
 冠水対策, H26: 関係機関協議、工事着手



H23.9 台風23号による冠水状況



⑤【歌津伊里前地区】
歌津大橋 現況L=304m (流出、迂回路)
 まちづくり計画等と一体となった国道45号の復興
 H26: 関係機関協議、用地買収、一部工事着手



④【志津川地区】 H24. 9. 18都市計画決定
汐見橋 現況L=41m
 まちづくり計画等と一体となった国道45号の復興
 H26: 用地買収、橋梁工事・改良工事推進



②天王橋 現況L=368m
 橋梁耐震化に伴う架替え
 H26: 用地買収、橋梁工事推進



③ 改築事業

引き続き、早期の完成を目指し整備を進めます

108 花洲山バイパス
延長6.4km
H26: 環境調査・支障移転補償
トンネル工事・舗装工事推進
至 由利本荘

国道108号
至 石巻

4 金ヶ瀬拡幅
延長: 3.7km
H26: 道路設計、用地買収
改良工事推進
至 青森

金ヶ瀬交差点
至 青森
(大河原工区) 4車線開通済
蔵王町蔵石交差点
至 東京

4 国道4号 大衡地区
計画段階評価実施中

4 仙台 仙台拡幅
延長4.6km
H26: 道路設計、用地買収
改良工事推進

45 さかした 坂下拡幅
延長1.2km
H26: 道路設計・支障移転補償・
電線共同溝工事推進

4 つきだて 築館バイパス
延長7.0km
H26: 調査設計・用地買収・
改良工事推進
至 青森

H25.3.13
暫定2車線開通済
国道398号
(県)若柳築館線
至 東京
H19.12.24
暫定2車線開通済

108 ふるかわけし 古川東バイパス
延長5.1km
H26: 道路設計・
用地買収・改良工事推進
至 新庄

至 新庄
古川駅
新築雄橋
李塚二線橋
←新江合川
H25.3.20
暫定2車線
開通済
JR陸羽東線
国道108号
至 石巻

④ 交通安全対策事業

引き続き、早期の完成を目指し整備を進めます

H26年度事業箇所数

- ・ 交差点改良: 6箇所
- ・ 自歩道: 8箇所
- ・ 視距改良: 3箇所
- ・ 付加車線: 3箇所
- ・ 立体横断施設: 1箇所

※旗揚げは主な箇所

47 にしはら 西原付加車線
H26: 調査設計 ※H26新規事業化
至 酒田

冬期間の
スタック発生状況
至 仙台

4 かわはら 河原交差点改良
H26: 工事

48 さくなみ 作並付加車線
H26: 調査設計 ※H26新規事業化
至 山形

冬期間の
スタック発生状況
至 仙台市街地

48 いずみばし 泉橋線形改良
H26: 用地買収・工事

47 なかやまだいら 中山平地区線形改良
H26: 調査設計・用地買収・工事

4 ふるかわけし 古川地区交差点改良
H26: 用地買収・工事

45 まつしまいかいん 松島海岸歩道
H26: 設計
至 青森

至 仙台

48 あやし 愛子地区事故対策
H26: 設計・用地買収・工事

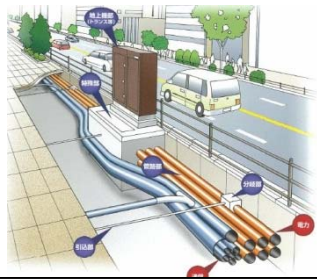
4 ながまち 長町地区事故対策
H26: 設計・用地買収・工事

6 はてにわ 八手庭交差点改良
H26: 用地買収

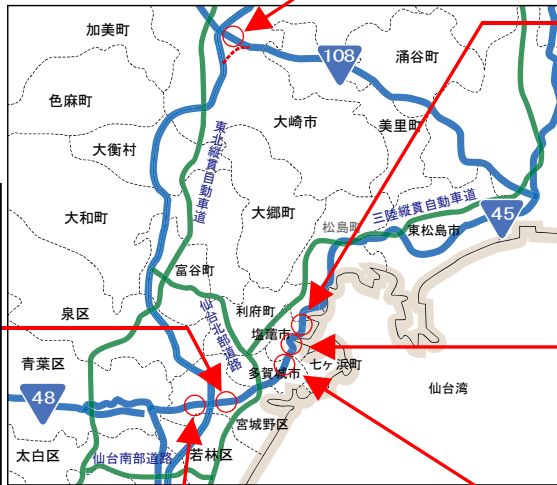
4 しろいし 白石付加車線整備
H26: 設計、用地買収

⑤電線共同溝事業

引き続き、早期の完成を目指し整備を進めます



おろぎまち 扇町地区電線共同溝
H26: 調査設計 ※H26新規事業化



ふるかわ 古川地区電線共同溝
H26: 路面復旧工事・本体工事

しおがま 塩釜地区電線共同溝
H26: 路面復旧工事

おじま 尾島地区電線共同溝
H26: 支障移転補償、本体工事



ひのて 日の出地区電線共同溝
H26: 本体工事・路面復旧工事

げば 下馬地区電線共同溝
H26: 支障移転補償、本体工事

⑥維持管理

国道4, 6, 45, 47, 48, 108号, 三陸道の総延長約500kmの維持管理



橋梁点検・補修



災害対策

引き続き、災害発生時の対応や自治体への支援等を行います



緊急災害対策派遣隊TEC-FORCE
(東日本大震災)



気仙沼市への排水支援
(H24. 5. 3)



国道4号雪崩への対応
(H26. 2)



道路啓開(国道45号)
(東日本大震災)



村田町への排水支援
(H24. 6. 20)



丸森町へ豪雪の支援
(H26. 2)

協働

引き続き、総合学習への支援、ボランティアサポートプログラムでの地域との連携、事業への理解を深めていただくための現場見学の実施等を行います



ボランティアサポートプログラム
による歩道除雪



総合学習への支援
(水生生物調査)



現場見学会の実施



国土交通省 東北地方整備局 仙台河川国道事務所

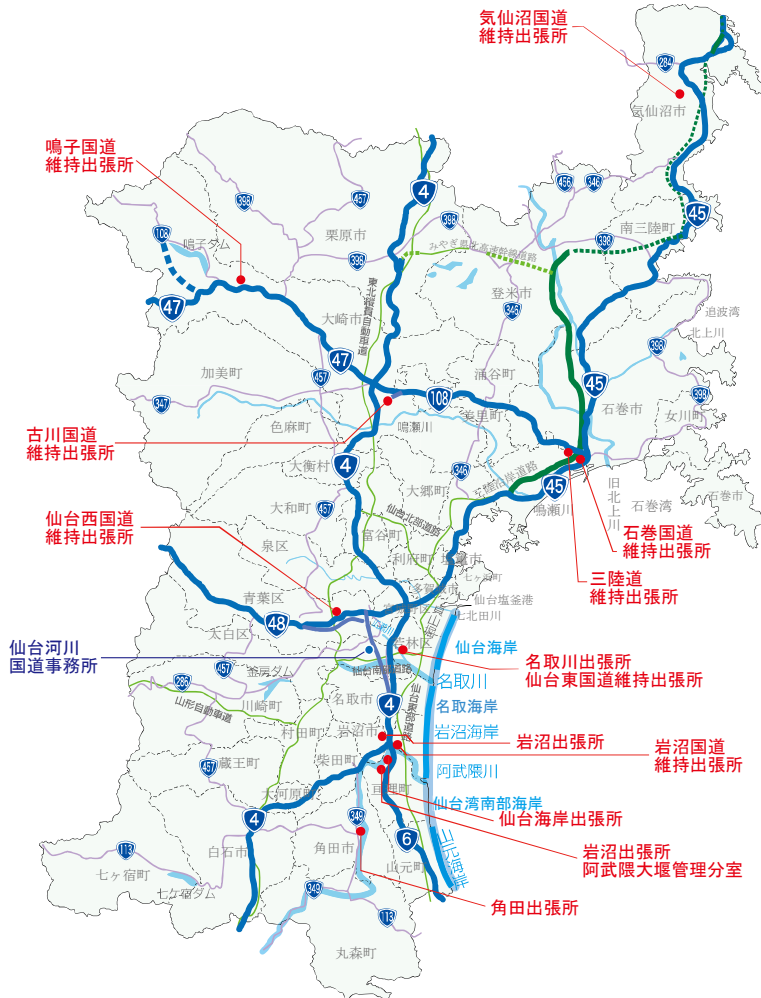
〒982-8566 宮城県仙台市太白区あすと長町4丁目1-60
TEL: 022-248-4131 (代) / FAX: 022-249-3772

アクセス

- 車でお越しの方 仙台南部道路長町 I.C より車で約10分
- JRでお越しの方 東北本線長町駅より徒歩約5分



	出張所	住所	電話番号
河川	岩沼出張所	989-2441 岩沼市館下一丁目2-9	0223-22-2801
	[岩沼出張所阿武隈大堰管理分室]	989-2383 亘理郡亘理町逢隈田沢字砂押35-1	0223-34-6941
	角田出張所	981-1523 角田市梶賀字高畑北322-3	0224-63-2315
	名取川出張所	982-0003 仙台市太白区郡山字源兵衛東63	022-248-2249
海岸	仙台海岸出張所	989-2435 岩沼市阿武隈一丁目2-16	0223-25-5431
道路	仙台東国道維持出張所	982-0003 仙台市太白区郡山字源兵衛東63	022-246-4151
	気仙沼国道維持出張所	988-0121 気仙沼市松崎萱33-10	0226-23-5801
	石巻国道維持出張所	986-0861 石巻市蛇田字新谷地前116	0225-95-5237
	岩沼国道維持出張所	989-2426 岩沼市末広一丁目6-24	0223-22-3039
	古川国道維持出張所	989-6145 大崎市古川北稲葉二丁目6-33	0229-22-1421
	仙台西国道維持出張所	982-0261 仙台市青葉区折立一丁目1-1	022-226-1493
	鳴子国道維持出張所	989-6711 大崎市鳴子温泉字石ノ梅111-1	0229-84-7574
	三陸道維持出張所	986-0861 石巻市蛇田字新金沼244	0225-96-7651



国土交通省
リアルタイムの防災情報

URL <http://www.river.go.jp/>
携帯版 <http://i.river.go.jp/>

各事業の詳細は仙台河川国道事務所のホームページへ是非アクセス下さい。

仙台河川国道事務所

検索

 国土交通省 東北地方整備局 だいすき **かわとみち**
仙台河川国道事務所 みやぎの



仙台河川国道事務所
Facebookページはこちら

<http://www.thr.mlit.go.jp/sendai/>