

# あぶたん つうしん



発行日 平成30年10月1日

発行

国土交通省 東北地方整備局  
仙台河川国道事務所 岩沼出張所

〒989-2441 岩沼市館下1丁目2番9号

TEL:0223-22-2801

FAX:0223-22-2802

## ～堰カード配布中～

阿武隈大堰管理分室では阿武隈大堰の「堰カード」を平成30年4月から配布しています。徐々に阿武隈大堰へ堰カードをもらいに来訪者の方も増えてきています。

堰カードは、堰への理解を深めてもらうことを目的に配布しています。カードを統一のレイアウトで作成、配布されている簡易版パンフレットです。

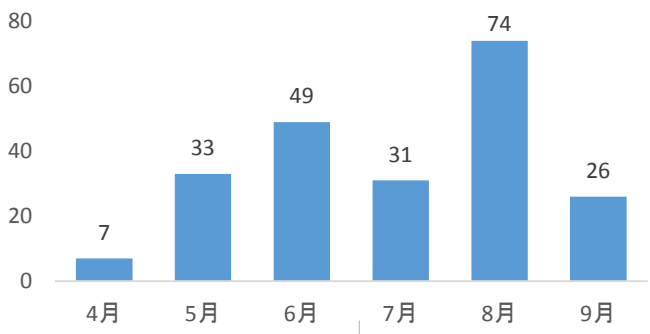
おもて面には堰の写真、うら面には堰の形式などの基本的な情報からちょっとマニアックな情報までを凝縮して載せています。

今では各地の堰カードやダムカードを集めている方も多く、人気があります。ぜひこの機会に様々な構造物カードを集めてみませんか？

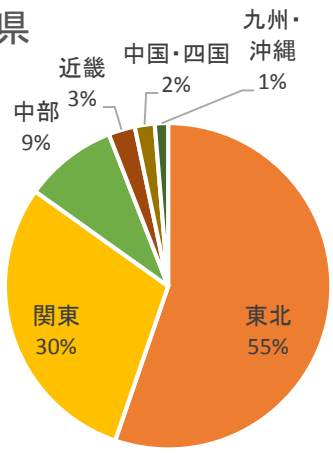


配布中だよ♪

来訪者月別



都道府県




10月1日現在、220名の来訪者が堰カードを目的に阿武隈大堰を訪れています！

堰カードをもらいに来ている来訪者が多い県は宮城県がもっとも多く、東北が5割以上ですが、関東など一番遠い場所では福岡県から足を運んで集めている方も！！  
(○が来訪済みの県です)



配布場所や詳細は、仙台河川国道事務所 岩沼出張所ホームページをご覧ください。




堰カード  
あるよ！



仙台河川国道事務所 岩沼出張所のHPを開いて、  
こちらのアイコンからご覧いただけます。


# サケの遡上が始まっています



阿武隈川では、サケが川をさかのぼる遡上が始まっています。サケは川で生まれると春の雪解けとともに降海し、日本沿岸部で1~3ヶ月程度過ごし3~4年程度回遊し、成熟魚は産卵のため日本の生まれた川に秋から冬にかけて戻ってきます。

阿武隈大堰では、サケが川を上ったり下ったり自由に出来る通り道＝「魚道」が右岸と左岸に設けられており、サケは魚道を通してさらに上流を目指します。

遡上の様子



**大堰の上流100m・下流200mは釣りが禁止されています！！**

阿武隈川は、鮭の遡上期を迎えています。阿武隈大堰でも、魚道を上る鮭の姿を見ることが出来ますが、大堰の上流100m・下流200mは宮城県条例により釣りなどの狩猟行為が禁止されています！

違反しますと条例により処罰されますのでご注意ください。