

E45 三陸沿岸道路

本吉津谷IC付近

宮城県内 全線開通から 1年。

海に



みやぎ全線開通
1th

津谷川橋

ますます身近に。



志津川IC
登米東IC付近



	【仙台市⇄気仙沼市】
震災前	約2時間50分
震災後	約1時間59分

1時間短縮!



新天王橋

ますます便利に。

山に



多賀城IC

これからも『富県躍進!』を支えます。

150 MIYAGI 150th ANNIVERSARY
みやぎ、さあ、いこう!

国土交通省 東北地方整備局
仙台河川国道事務所

東北復興道路

<https://tohoku-fukkoudouro.jp>

震災・復興10年 進もう!次の東北へ

復興道路 ドローン映像QRコード






大峠山トンネル



気仙沼湾横断橋
【愛称：かなえおおはし】



大峠山トンネル



宮城県内 全線開通 から1年。

これからも『富県躍進！』
を支えます。



2時間圏内に！

【仙台市⇄気仙沼市】

震災前 約2時間50分
震災後 約1時間59分 **1時間短縮！**

ますます身近に。
ますます便利に。



宮城県内 全線開通から1年。

これからも『富県躍進!』を支えます。



気仙沼湾横断橋【愛称：かなえおおし】

2時間圏内に!



気仙沼市

E45

仙台市

【仙台市⇄気仙沼市】

震災前 約2時間50分
震災後 約1時間59分 **1時間短縮!**



浦島大島IC付近



青野沢川橋

ますます身近に。
ますます便利に。





気仙沼湾横断橋【愛称：かなえおおはし】



ますます身近に。
ますます便利に。

宮城県内
全線開通から1年。



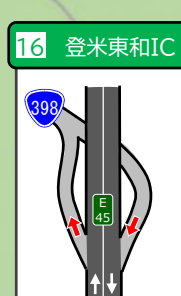
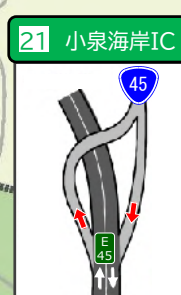
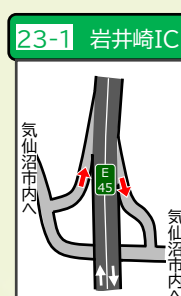
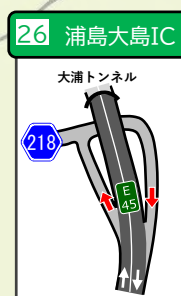
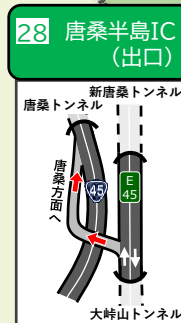
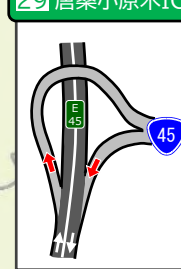
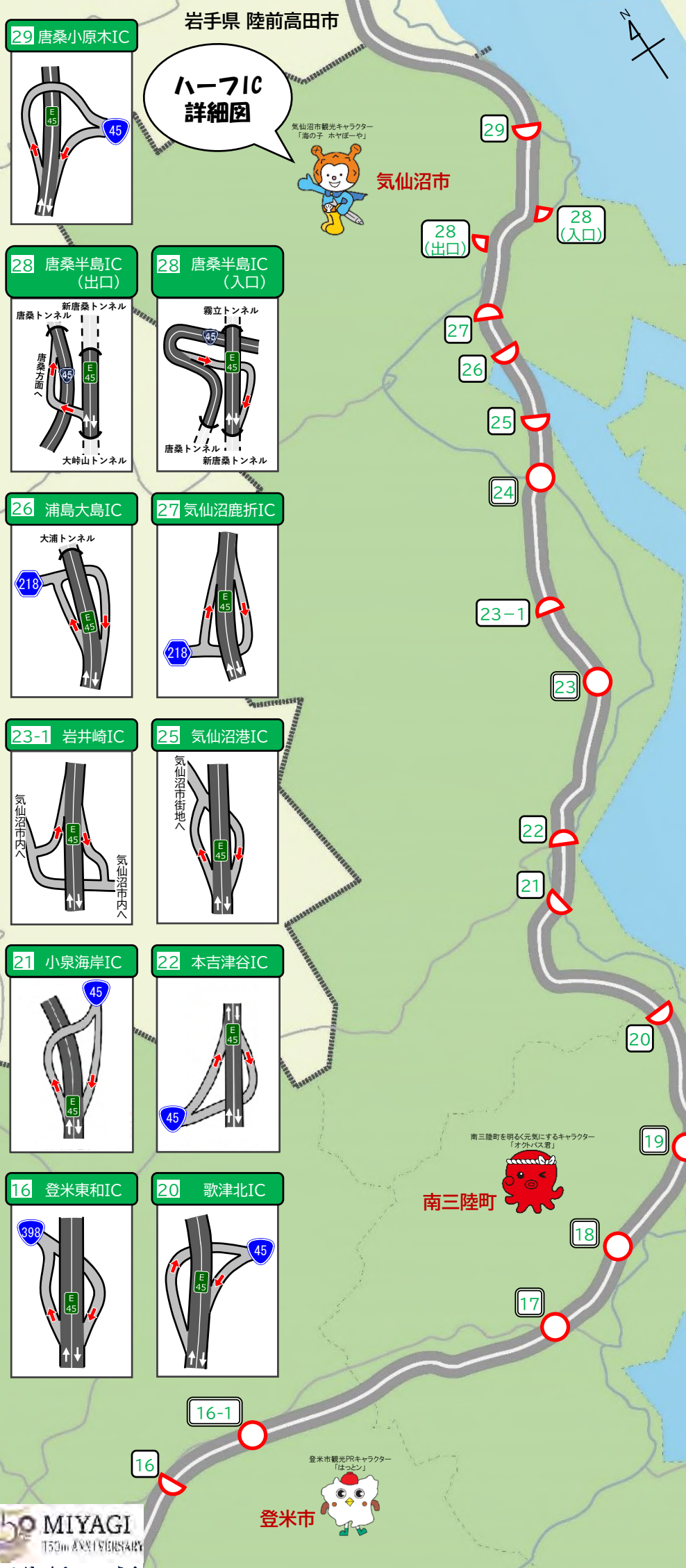
これからも『富県躍進!』を支えます。



2時間圏内に!

【仙台市⇒気仙沼市】
震災前 約2時間50分
震災後 約1時間59分 1時間短縮!

ICマップ (登米～気仙沼)



- IC 29 唐桑小原木IC ※岩手・陸前高田方面からは出られません。岩手・陸前高田方面へは入れません。
- IC 28 唐桑半島IC (入口) ※仙台方面へのみ入れます。
- IC 28 唐桑半島IC (出口) ※仙台方面からのみ出られます。
- IC 27 気仙沼鹿折IC ※仙台方面へは入れません。仙台方面からは出られません。
- IC 26 浦島大島IC ② 気仙沼市復興祈念公園 →約10分(5.5km)
- IC 25 気仙沼港IC ※岩手・陸前高田方面からは出られません。岩手・陸前高田方面へは入れません。
- IC 24 気仙沼中央IC ③ リアス・アーク美術館 →約8分(3.8km)
- IC 23-1 岩井崎IC ※仙台方面へは入れません。仙台方面からは出られません。
- IC 23 大谷海岸IC ① 道の駅「大谷海岸」→約1分(0.8km)
④ 気仙沼市東日本大震災遺構・伝承館 →約9分(5.4km)
⑤ 岩井崎龍の松 →約9分(5.7km)
⑥ 東日本大震災杉ノ下慰霊塔 →約6分(4.1km)
- IC 22 本吉津谷IC ※仙台方面へは入れません。仙台方面からは出られません。
- IC 21 小泉海岸IC ※岩手・陸前高田方面からは出られません。岩手・陸前高田方面へは入れません。
- IC 20 歌津北IC ※岩手・陸前高田方面からは出られません。岩手・陸前高田方面へは入れません。
- IC 19 歌津IC ② 道の駅「さんさん南三陸」→約3分(2.2km)
⑦ 南三陸町震災復興祈念公園 →約3分(2.0km)
⑧ 震災遺構プライダルパレス高野会館 →約5分(約2.8km)
⑨ 海の見える命の森 →約7分(4.4km)
- IC 18 南三陸海岸IC
- IC 17 志津川IC ③ 道の駅「三滝堂」→約1分(0.2km)
④ 道の駅「森林館」→約14分(9.6km)
- IC 16-1 三滝堂IC
- IC 16 登米東和IC ※岩手・陸前高田方面からは出られません。岩手・陸前高田方面へは入れません。

