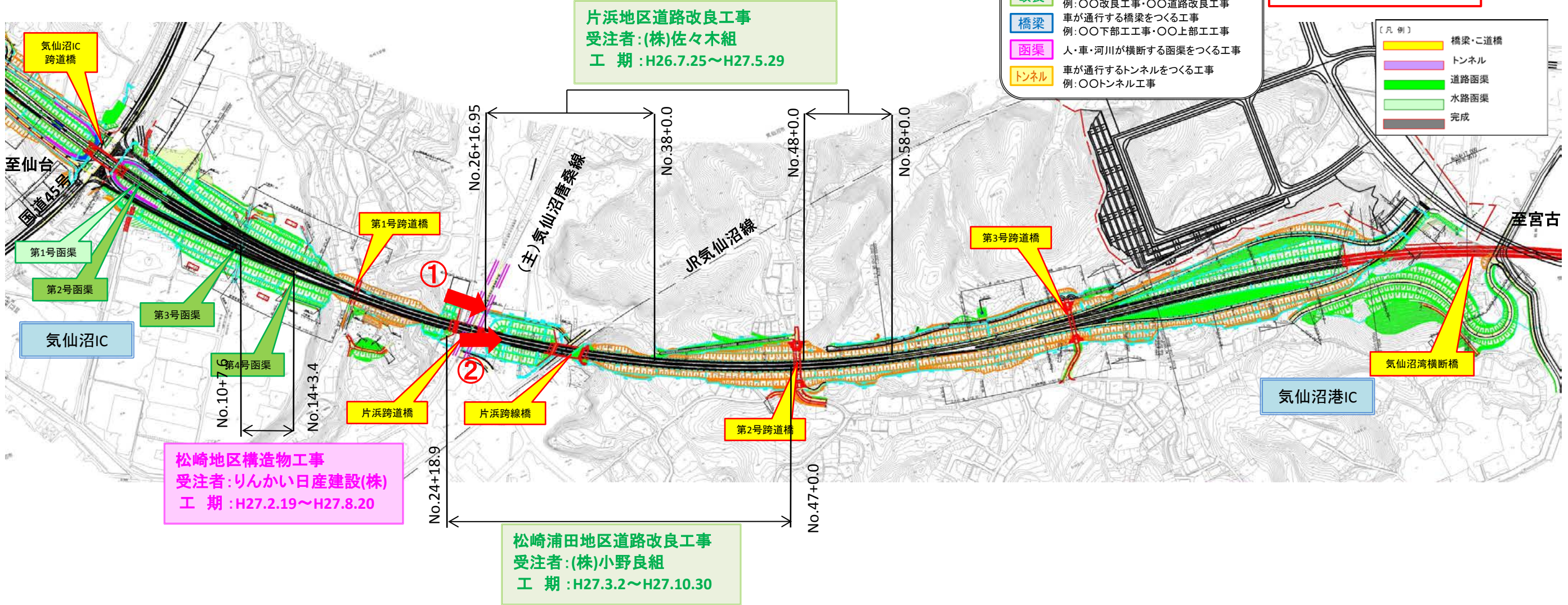


気仙沼IC～気仙沼港IC(No. 0～No. 95)工事進捗状況 ※IC名及び構造物名は全て仮称

H27年5月時点



①
 起点側から終点側を望む



橋台床掘状況

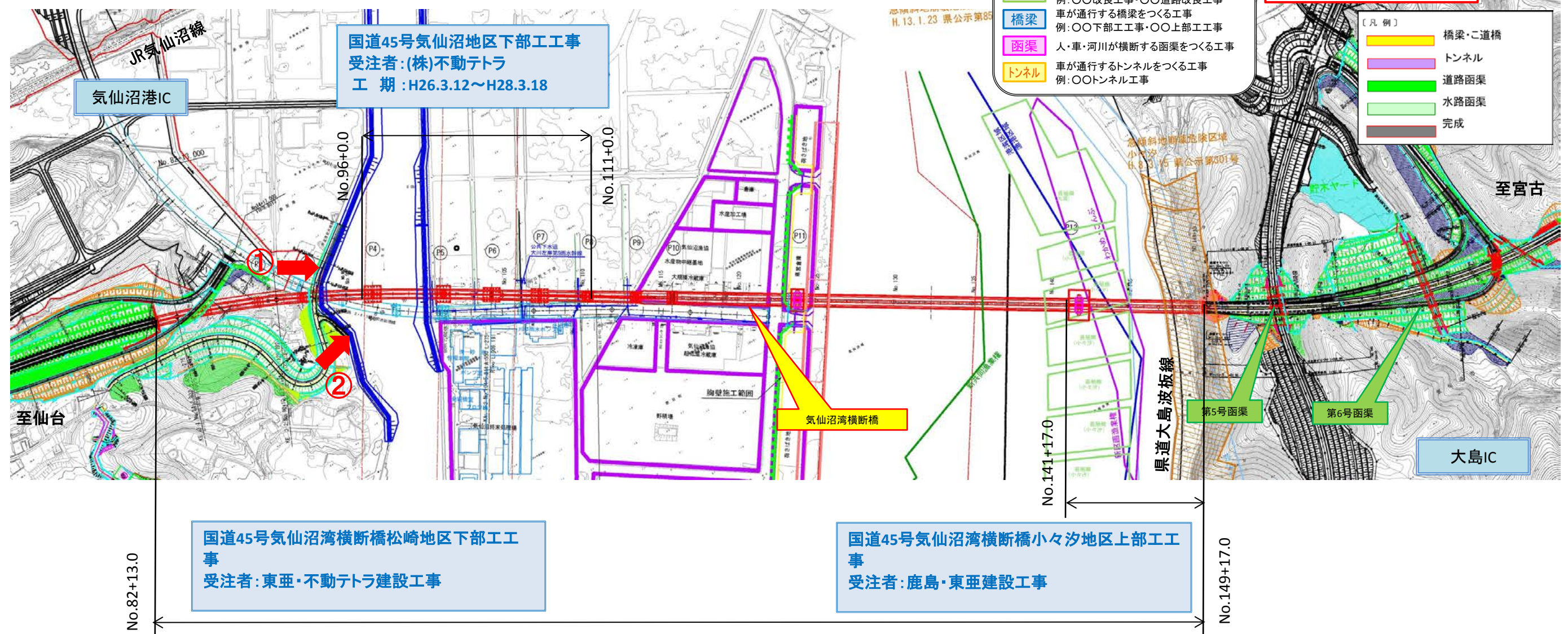
②
 終点側から起点側を望む



橋台床掘状況

気仙沼港IC～大島IC(No. 95～No. 170)工事進捗状況 ※ic名及び構造物名は全て仮称

H27年5月時点



気仙沼湾横断橋全体一般図

① 起点側から終点側を望む

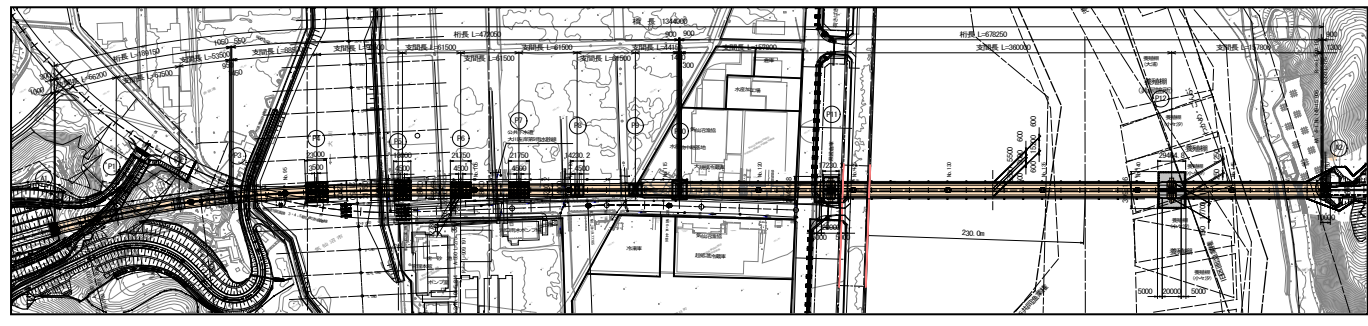
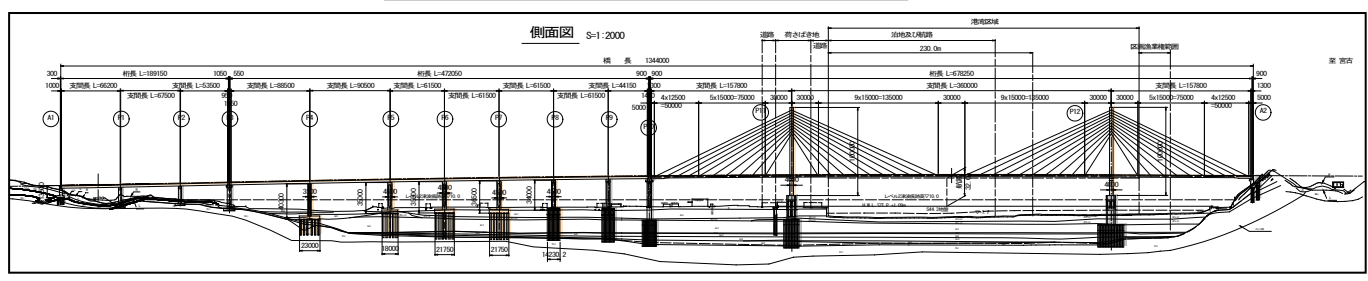


仮設構台施工状況

② 起点側から終点側を望む

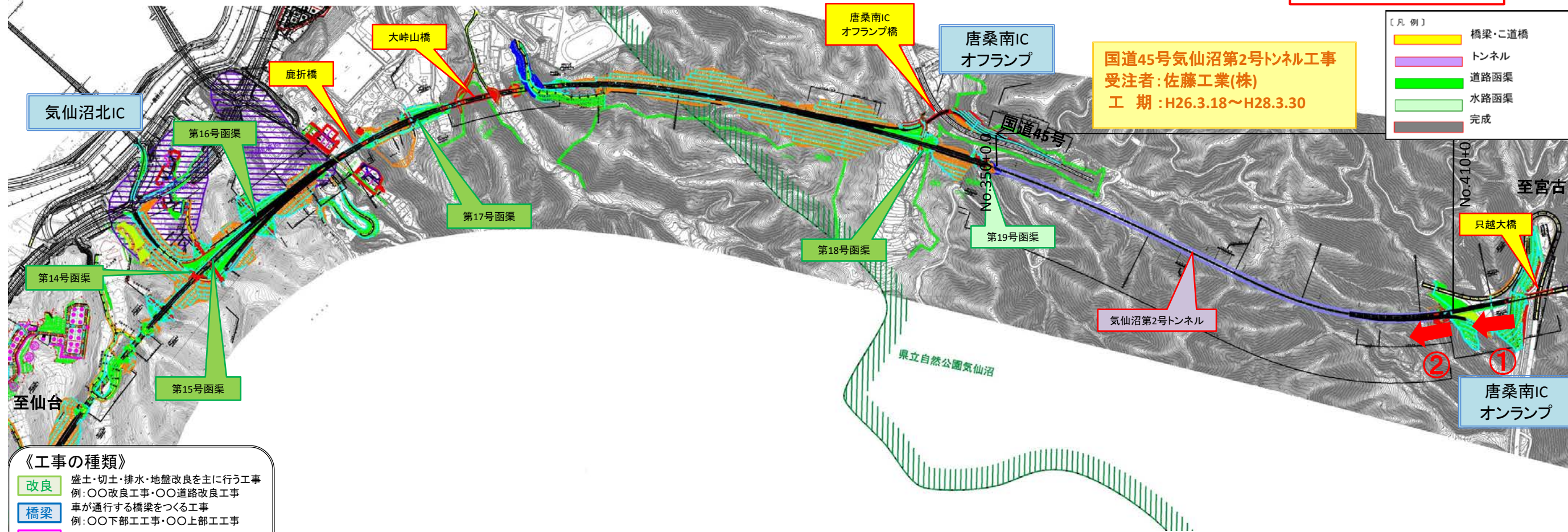


仮設構台施工状況



気仙沼北IC～唐桑南IC (No. 250～No. 415) 工事進捗状況 ※IC名及び構造物名は全て仮称

H27年5月時点



- 《工事の種類》
- 改良** 盛土・切土・排水・地盤改良を主に行う工事
例: ○○改良工事・○○道路改良工事
 - 橋梁** 車が通行する橋梁をつくる工事
例: ○○下部工工事・○○上部工工事
 - 函渠** 人・車・河川が横断する函渠をつくる工事
 - トンネル** 車が通行するトンネルをつくる工事
例: ○○トンネル工事

① 終点側から起点側を望む



トンネル坑口状況

② 終点側から起点側を望む



トンネル切羽状況

唐桑北IC～県境(No. 10～No. 150)工事進捗状況 ※IC名及び構造物名は全て仮称

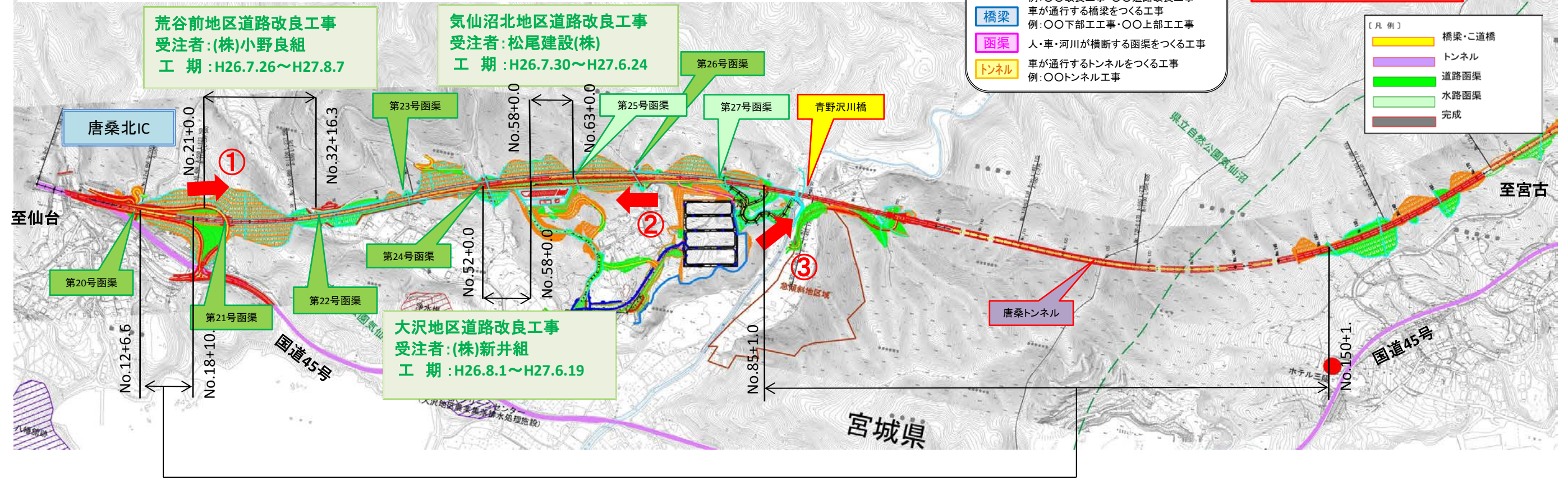
H27年5月時点

《工事の種類》

- 改良** 盛土・切土・排水・地盤改良を主に行う工事
例：○○改良工事・○○道路改良工事
- 橋梁** 車が通行する橋梁をつくる工事
例：○○下部工事・○○上部工事
- 函渠** 人・車・河川が横断する函渠をつくる工事
- トンネル** 車が通行するトンネルをつくる工事
例：○○トンネル工事

〔凡例〕

- 橋梁・公道橋
- トンネル
- 道路函渠
- 水路函渠
- 完成



唐桑地区トンネル工事
 受注者: 国道45号唐桑地区トンネル工事
 三井住友・岩田地崎特定建設工事
 共同企業体
 工期: H27.1.6～H28.10.21

①
 起点側から終点側を望む

②
 終点側から起点側を望む

③
 起点側から終点側を望む



切土状況



立木伐採・進入路造成状況



切土状況