

仙台東道路における

計画検討に関する第1回アンケート（案）

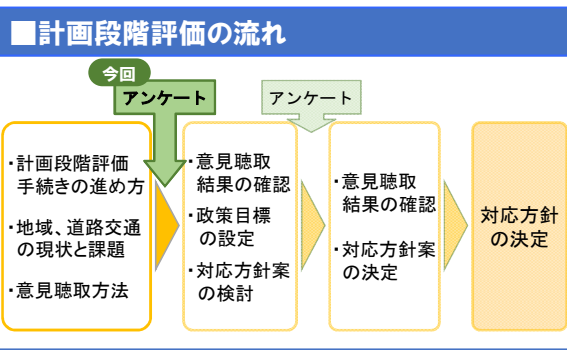
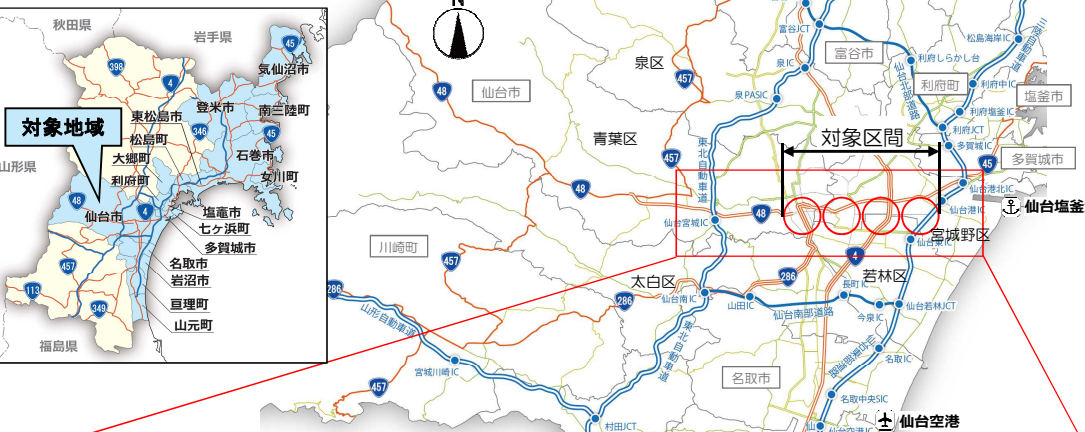
沿線住民

仙台東道路は、仙台都市圏自動車専用道路の一部として計画されており、仙台市の東部地域に位置し、沿岸部と仙台市街地方面を結ぶ路線です。

本調査は、仙台東道路整備の計画検討にあたり、地域の皆様のご意見をお聞きするために意向調査を行うものです。第1回意見聴取（今回）では、地域の皆さまが日頃感じている道路交通や地域の課題等についてご意見をお聞きしたく、ご協力をお願いします。

なお、本調査で頂いた皆さまからのご意見は、計画段階評価※において地域からの意見として「社会資本整備審議会道路分科会 東北地方小委員会」に報告いたします。

※計画段階評価とは、公共事業の実施過程の透明性をいっそう向上させる観点から、地域の声を聞きながら、計画段階において事業評価を行う取り組みです。



●計画段階評価の詳細情報は「東北地方整備局仙台河川国道事務所のHP」へアクセス願います。

●インターネットによる回答を行う場合には、「仙台東道路 計画段階評価」で検索し、以下のバナー・QRコードからアクセスしてください。

QRコード

仙台東道路 月日まで 意見募集

仙台東道路 計画段階評価

●アンケートに関するお問い合わせ先
仙台河川国道事務所 調査第二課
TEL 022-248-0048 FAX 022-248-4164

裏面の内容をご確認頂き、回答を同封のがきに記載してください。 **資料2**

より多くの方々のご意見をお聞きするため、アンケート回答はがきは各世帯に2通送付しております。さらにご協力頂ける場合は、お手数ですがアンケート票をお近くの市町村役場などにも設置しておりますので、そちらをご利用頂くか、インターネットからの回答も可能となっております。

問1 「仙台市の東部地域」の道路利用について、お聞きします。(該当するものに○を付けてください)

A 利用頻度

1. 週に5回以上	2. 週に3~4回
3. 週に1~2回	4. 月に1~2回
5. 年に数回	6. 利用したことがない(問2へ)

B 利用目的

1. 通勤・通学	2. 通院	3. 家事・買物
4. 仕事(営業・運送等)	5. 観光・レジャー	6. その他(括弧内にご記入下さい)

C 主な利用手段

1. 自動車	2. 公共交通(バス・タクシー)	
3. バイク	4. 自転車	5. 徒歩

<アンケート回答例>【表】

郵便はがき

9 | 8 | 2 | 8 | 5 | 6 | 6

宮城県仙台市太白区あすと長町 4丁目1番60号

国土交通省 東北地方整備局 仙台河川国道事務所 調査第二課 行

以下のアンケートにご協力をお願いします。
※本アンケートで答えたお名前及び個人情報は、他の目的で利用したり第三者に開示したりするは一切いたしません。

あなたについてお聞きください(記入または該当する番号に○)

住所

性別 1 男性 2 女性 年齢 歳代

職業 1. 会社員 2. 公務員 3. 自営業 4. 学生 5. 主婦・主夫 6. 無職 7. その他()

運転免許 1. あり 2. なし

問1 「仙台の東部地域の道路利用について」

A 仙台の東部地域の道路の利用頻度を教えてください(該当する1つに○)

1. 週に5回以上	2. 週に3~4回	3. 週に1~2回
4. 月に1~2回	5. 年に数回	6. 利用したことがない(問2へ)

B 仙台の東部地域の道路の利用目的を教えてください(該当する1つに○)

1. 通勤・通学	2. 通院	3. 家事・買物	4. 仕事(営業・運送等)
5. 観光・レジャー	6. その他()		

C 仙台の東部地域の主な移動手段を教えてください(該当する1つに○)

1. 自動車	2. 公共交通(バス・タクシー)	3. バイク	4. 自転車	5. 徒歩
--------	------------------	--------	--------	-------

問2 将来を見据えた地域の課題(案)(下記A~E)について、「そう思う」~「全く思わない」の5段階で評価してください。下記A~E以外に、あなたが課題だと思うことがあれば、ご自由にお書きください。

A 仙台市の東部地域や都心部は交通量が多く、朝の時間帯を中心に交通混雑が生じている。

B 仙台市の東部地域では、比較的近距离を走る自動車と遠距離を走るトラックなどが同じ道路を利用している。

C 仙台市の東部地域には、仙台市中央卸売市場等が位置しているが、周辺の道路は混雑しており、輸送に支障をきたしている。

D 仙台駅から高速道路までの一般道路の定時性が確保されていない。また、仙台駅を中心とした高速バスの乗継ぎが複雑。

E 非常時において、医療機関と一体となった広域防災拠点から、高速道路ICまでの走行の確実性が必要である。

<アンケート回答例>【裏】

- 問2~問4は当てはまる項目を○で囲って下さい。
- 自由回答欄には、ご自由にご意見をご記入下さい。

問3 上記「問2」のA~Eのうち、道路整備により優先的に解決すべきと思う課題を選んでください(いくつでも可)。その他に課題がある場合は「F その他」に○をして内容をお書きください。

A 交通渋滞の解消	1	2	3	4	5
B 適切な道路の機能分担	1	2	3	4	5
C トラック輸送などの物流活性化支援	1	2	3	4	5
D 交流・人流の拡大支援	1	2	3	4	5
E 広域防災力の向上	1	2	3	4	5

上記A~E以外で課題があれば、ご自由にお書きください。

「仙台東道路」第1回アンケート 回答欄

問2 「仙台の東部地域の将来を見据えた地域の課題(案)について」

以下のA~Eの項目について、該当するものにも○を付けてください。

項目	そう思う	やや思う	どちらでもない	あまり思わない	全く思わない
A 交通渋滞の解消	1	2	3	4	5
B 適切な道路の機能分担	1	2	3	4	5
C トラック輸送などの物流活性化支援	1	2	3	4	5
D 交流・人流の拡大支援	1	2	3	4	5
E 広域防災力の向上	1	2	3	4	5

上記A~E以外で課題があれば、ご自由にお書きください。

問4 道路工事中や開通後に気になることを選んでください(いくつでも可)。その他に課題がある場合は「D その他」に○をして内容をお書きください。

A 道路工事や通過車両の騒音・振動	B 景観・景色
C 工事車両や交通量の増加に伴う安全性	D その他()

問3 道路整備により優先して解決すべき地域の課題について

以下のA~Eの各項目について、優先的に解決すべきと思う課題を選んでください(いくつでも可)。その他に課題がある場合は「F その他」に○をして内容をお書きください。

項目	優先すべき課題に○	項目	優先すべき課題に○
A 交通渋滞の解消		D 交流・人流の拡大支援	
B 適切な道路の機能分担		E 広域防災力の向上	
C トラック輸送などの物流活性化支援		F その他(具体)	

問5 「仙台東道路」全体について、ご意見がありましたら、ご自由にお書きください。

◆返信方法 ※下記のうちいずれかで返信してください。

- ①お近くの郵便ポストに投函してください。
- ②国道事務所、各市町村役場及びその支所、道の駅(上品の郷、三滝堂、大谷海岸、●●)の回収ボックスに投函してください。

◆締切 平成●●年●●月●●日までお願いします。

問4 道路の工事中、開通後に気になることは

以下のA~Eの各項目について、気になることを選んでください(いくつでも可)。その他に気になることがある場合は「D その他」に○をして内容をお書きください。

気になること	○印	気になること	○印
A 道路工事や通過車両の騒音・振動		C 工事車両や交通量の増加に伴う安全性	
B 景観・景色		D その他(具体)	

問5 全体についてのご意見

「仙台東道路」全体の建設について意見・ご要望がありましたら、ご自由にお書きください。

国土交通省 東北地方整備局 仙台河川国道事務所
宮城県・仙台市、石巻市、塩竈市、気仙沼市、名取市、多賀城市、岩沼市、登米市、東松島市、亶理町、山元町、松島町、七ヶ浜町、利府町、大郷町、女川町、南三陸町

ご協力ありがとうございました

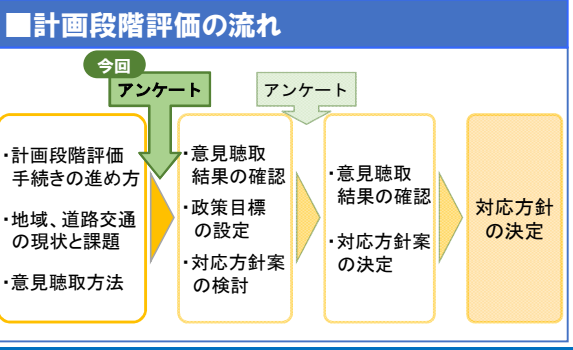
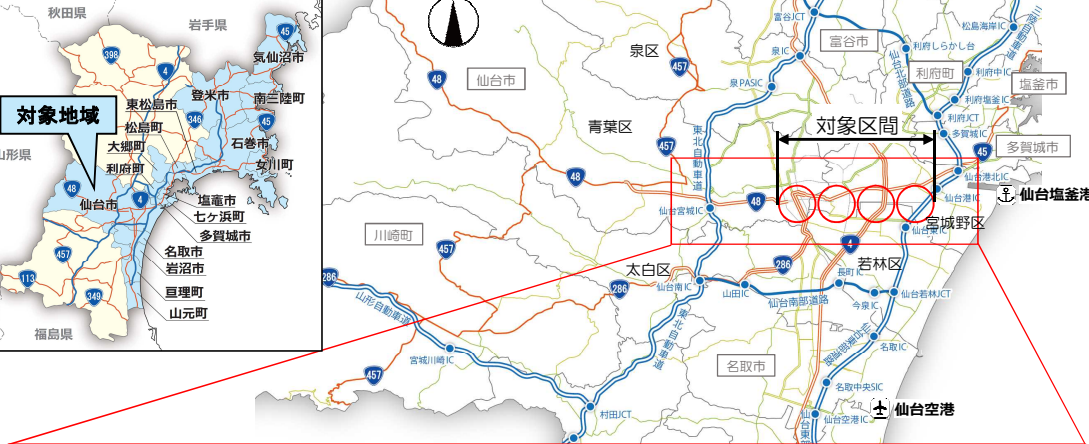
仙台東道路における 計画検討に関する第1回アンケート (案) 周辺住民

裏面の内容をご確認頂き、回答を同封のはがきに記載してください。

より多くの方々のご意見をお聞きするため、アンケート回答はがきは各世帯に2通送付しております。さらにご協力頂ける場合は、お手数ですがアンケート票をお近くの市町村役場などにも設置しておりますので、そちらをご利用頂くか、インターネットからの回答も可能となっております。

仙台東道路は、仙台都市圏自動車専用道路の一部として計画されており、仙台市の東部地域に位置し、沿岸部と仙台市街地方面を結ぶ路線です。
本調査は、仙台東道路整備の計画検討にあたり、地域の皆様のご意見をお聞きするために意向調査を行うものです。
第1回意見聴取(今回)では、地域の皆さまが日頃感じている道路交通や地域の課題等についてご意見をお聞きしたく、ご協力をお願いします。
なお、本調査で頂いた皆さまからのご意見は、計画段階評価※において地域からの意見として「社会資本整備審議会道路分科会 東北地方小委員会」に報告いたします。

※計画段階評価とは、公共事業の実施過程の透明性をいっそう向上させる観点から、地域の声を聞きながら、計画段階において事業評価を行う取り組みです。



●計画段階評価の詳しい情報は「東北地方整備局仙台河川国道事務所のHP」へアクセス願います。
●インターネットによる回答を行う場合には、「仙台東道路 計画段階評価」で検索し、以下のバナー・QRコードからアクセスしてください。

QRコード

仙台東道路 月●日まで ご意見募集

仙台東道路 計画段階評価

●アンケートに関するお問い合わせ先
仙台河川国道事務所 調査第二課
TEL 022-248-0048 FAX 022-248-4164

問1 「仙台市の東部地域」の道路利用について、お聞きします。(該当するものに○を付けてください)

A 利用頻度	1. 週に5回以上	2. 週に3~4回	3. 週に1~2回	4. 月に1~2回	5. 年に数回	6. 利用したことがない(問2へ)
B 利用目的	1. 通勤・通学	2. 通院	3. 家事・買物	4. 仕事(営業・運送等)	5. 観光・レジャー	6. その他(括弧内にご記入下さい)
C 主な利用手段	1. 自動車	2. 公共交通(バス・タクシー)	3. バイク	4. 自転車	5. 徒歩	

問2 将来を見据えた地域の課題(案)(下記A~E)について、「そう思う」~「全く思わない」の5段階で評価してください。下記A~E以外に、あなたが課題だと思うことがあれば、ご自由にお書きください。

A 仙台市の東部地域や都心部は交通量が多く、朝の時間帯を中心に交通混雑が生じている。
B 仙台市の東部地域では、比較的近距离を走る自動車と遠距離を走るトラックなどが同じ道路を利用している。
C 仙台市の東部地域には、仙台市中央卸売市場等が位置しているが、周辺の道路は混雑しており、輸送に支障をきたしている。
D 仙台駅から高速道路までの一般道路の定時性が確保されていない。また、仙台駅を中心とした高速バスの乗継ぎが複雑。
E 非常時において、医療機関と一体となった広域防災拠点から、高速道路ICまでの走行の確実性が必要である。

問3 上記「問2」のA~Eのうち、道路整備により優先的に解決すべきと思う課題を選んでください(いくつでも可)。その他に課題がある場合は「F その他」に○をして内容をお書きください。

問4 「仙台東道路」全体について、ご意見がありましたら、ご自由にお書きください。

◆返信方法 ※下記のいずれかで返信してください。
①お近くの郵便ポストに投函してください。
②国道事務所、各市町村役場及びその支所、道の駅(上品の郷、三滝堂、大谷海岸、●●)の回収ボックスに投函してください。
◆締切 平成●●年●●月●●日までお願いします。

<アンケート回答例>【表】

郵便はがき

料金を取戻す郵便

9 | 8 | 2 | 8 | 5 | 6 | 6

〇〇〇無印局 承認

宮城県仙台市太白区あすと長町 4丁目1番60号

国土交通省 東北地方整備局 仙台河川国道事務所 調査第二課 行

〒982-0856

以下アンケートにご協力をお願いいたします。
※本アンケートでお答えいただいた意見及び個人情報、他の目的で利用したり、第三者に利用させていただくことは一切いたしません。

あなたについてお聞きください(記入または該当する番号に○)

住所 市・町・村(地区名)

性別 1. 男性 2. 女性

年齢 歳代

職業 1. 会社員 2. 公務員 3. 自営業 4. 学生 5. 主婦・主夫 6. 無職 7. その他()

運転免許 1. あり 2. なし

問1 「仙台の東部地域」の道路利用について

A 仙台の東部地域の道路の利用頻度を教えてください(該当する1つに○)

1. 週に5回以上 2. 週に3~4回 3. 週に1~2回 4. 月に1~2回 5. 年に数回 6. 利用したことがない(問2へ)

B 仙台の東部地域の道路の利用目的を教えてください(該当する1つに○)

1. 通勤・通学 2. 通院 3. 家事・買物 4. 仕事(営業・運送等) 5. 観光・レジャー 6. その他()

C 仙台の東部地域での主な移動手段を教えてください(該当する1つに○)

1. 自動車 2. 公共交通(バス・タクシー) 3. バイク 4. 自転車 5. 徒歩

<アンケート回答例>【裏】

問2 「仙台の東部地域の将来を見据えた地域の課題(案)について

以下のA~Eの項目について、該当すると思うものに○を付けてください。

項目	そう思う	やや思う	どちらともいえない	あまり思わない	全く思わない
A 交通渋滞の解消	1	2	3	4	5
B 適切な道路の機能分担	1	2	3	4	5
C トラック輸送などの物流活性化支援	1	2	3	4	5
D 交流・人流の拡大支援	1	2	3	4	5
E 広域防災力の向上	1	2	3	4	5

上記A~E以外で課題があれば、ご自由にお書きください。

問3 道路整備により優先的に解決すべき地域の課題について

以下のA~Eの各項目について、優先的に解決すべきと思う課題を選んでください(いくつでも可)。その他に課題がある場合は「F その他」に内容をお書きください。

項目	優先すべき課題に○	項目	優先すべき課題に○
A 交通渋滞の解消		D 交流・人流の拡大支援	
B 適切な道路の機能分担		E 広域防災力の向上	
C トラック輸送などの物流活性化支援		F その他(具体)	

問4 全体についてご意見

「仙台東道路」全体の道路についてご意見・要望がありましたら、ご自由にお書きください。

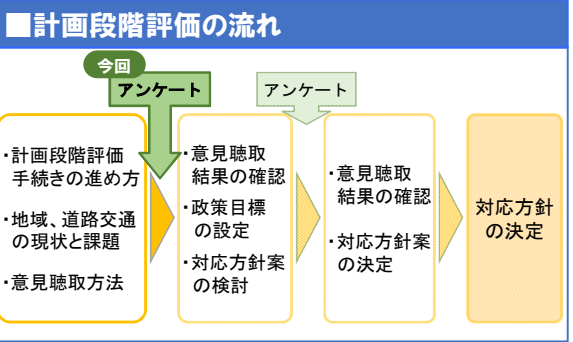
仙台東道路における 計画検討に関する第1回アンケート (案) 事業者

裏面の内容をご確認頂き、回答を同封のはがきに記載してください。

より多くの方々のご意見をお聞きするため、アンケート回答はがきは各事業所に2通送付しております。さらにご協力頂ける場合は、お手数ですがアンケート票をお近くの市町村役場などにも設置しておりますので、そちらをご利用頂くか、インターネットからの回答も可能となっております。

仙台東道路は、仙台都市圏自動車専用道路の一部として計画されており、仙台市の東部地域に位置し、沿岸部と仙台市街地方面を結ぶ路線です。
本調査は、仙台東道路整備の計画検討にあたり、地域の皆様のご意見をお聞きするために意向調査を行うものです。
第1回意見聴取(今回)では、地域の皆さまが日頃感じている道路交通や地域の課題等についてご意見をお聞きしたく、ご協力をお願いします。
なお、本調査で頂いた皆さまからのご意見は、計画段階評価※において地域からの意見として「社会資本整備審議会道路分科会 東北地方小委員会」に報告いたします。

※計画段階評価とは、公共事業の実施過程の透明性をいっそう向上させる観点から、地域の声を聞きながら、計画段階において事業評価を行う取り組みです。



●計画段階評価の詳しい情報は「東北地方整備局仙台河川国道事務所のHP」へアクセス願います。

●インターネットによる回答を行う場合には、「仙台東道路 計画段階評価」で検索し、以下のバナー・QRコードからアクセスしてください。

●アンケートに関するお問い合わせ先
仙台河川国道事務所 調査第二課
TEL 022-248-0048 FAX 022-248-4164

問1 「仙台市の東部地域」の道路利用について、お聞きします。(該当するものに○を付けてください)

A 利用頻度	1. 週に5回以上	2. 週に3~4回	
	3. 週に1~2回	4. 月に1~2回	
	5. 年に数回	6. 利用したことがない(問2へ)	
B 利用目的	1. 通勤・通学	2. 通院	3. 家事・買物
	4. 仕事(営業・運送等)	5. 観光・レジャー	
	6. その他(括弧内にご記入下さい)		
C 主な利用手段	1. 自動車	2. 公共交通(バス・タクシー)	
	3. バイク	4. 自転車	5. 徒歩

問2 将来を見据えた地域の課題(案)(下記A~E)について、「そう思う」~「全く思わない」の5段階で評価してください。下記A~E以外に、あなたが課題だと思うことがあれば、ご自由にお書きください。

A 仙台の東部地域や都心部では交通量が増加しており、混雑が発生している。

B 仙台市の東部地域では、比較的近距离を走る自動車と遠距離を走るトラックなどが同じ道路を利用している。

C 東部地域~都心部間には多くの貨物車が渋滞区間を走行し、輸送に支障をきたしている。

D 宮城県では医療機関と一体となった広域防災拠点を東部地域に整備しており、アクセシビリティの確保が必要である。

E 仙台駅から高速道路までの定時性が確保されておらず、また仙台駅を中心とした高速バスの乗継ぎが悪い。

問3 上記「問2」のA~Eのうち、道路整備により優先的に解決すべきと思う課題を選んでください(いくつでも可)。その他に課題がある場合は「F その他」に○をして内容をお書きください。

項目	そう思う	やや思う	どちらとも思えない	あまり思わない	全く思わない
A 交通渋滞の解消	1	2	3	4	5
B 適切な道路の機能分担	1	2	3	4	5
C トラック輸送などの物流活性化支援	1	2	3	4	5
D 交流・人流の拡大支援	1	2	3	4	5
E 広域防災力の向上	1	2	3	4	5
F その他					

問4 「仙台東道路」全体について、ご意見がありましたら、ご自由にお書きください。

◆返信方法 ※下記のいずれかで返信してください。
①お近くの郵便ポストに投函してください。
②国道事務所、各市町役場及びその支所、道の駅(上品の郷、三滝堂、大谷海岸、●●)の回収ボックスに投函してください。
◆締切 平成●●年●●月●●日までお願いします。

<アンケート回答例>【表】

郵便はがき

料金を取戻す郵便

〒982-8566

宮城県仙台市太白区あすと長町 4丁目1番60号

国土交通省 東北地方整備局 仙台河川国道事務所 調査第二課 行

以下アンケートにご協力をお願いします。
※本アンケートが募集したご意見及び個人情報は、他の目的で利用したり、第三者に利用させていただきますこと一切ありません。

買事務所についてお聞きください(記入または該当する番号に○)

貴社名() 電話番号()
貴事務所 所在地()
概要 ご担当者様 所属() 氏名()

業種 1. 製造業 2. 運輸業 3. その他()

問1 「仙台の東部地域」の道路利用について

A 仙台の東部地域の道路の利用頻度を教えてください(該当する1つに○)
1. 週に5回以上 2. 週に3~4回 3. 週に1~2回
4. 月に1~2回 5. 年に数回 6. 利用したことがない(問2へ)

B 仙台の東部地域の道路の利用目的を教えてください(該当する1つに○)
1. 営業 2. 通院 3. 送迎 4. 従業員の通勤
5. 利用しない 6. その他()

C 仙台の東部地域での主な移動手段を教えてください(該当する1つに○)
1. 自動車 2. 公共交通(バス・タクシー) 3. バイク 4. 自転車 5. 徒歩

<アンケート回答例>【裏】

問2・問3は当てはまる項目を○で囲って下さい。
自由回答欄には、ご自由にご意見をご記入下さい。

「仙台東道路」第1回アンケート 回答欄

問2 「仙台の東部地域の将来を見据えた地域の課題(案)について」

以下のA~Eの項目について、該当すると思うものに○を付けてください。

項目	そう思う	やや思う	どちらとも思えない	あまり思わない	全く思わない
A 交通渋滞の解消	1	2	3	4	5
B 適切な道路の機能分担	1	2	3	4	5
C トラック輸送などの物流活性化支援	1	2	3	4	5
D 交流・人流の拡大支援	1	2	3	4	5
E 広域防災力の向上	1	2	3	4	5

上記A~E以外で課題があれば、ご自由にお書きください。

問3 道路整備により優先的に解決すべき地域の課題について

以下のA~Eの各項目について、優先的に解決すべきと思う課題を選んでください(いくつでも可)。その他に課題がある場合は「F その他」に内容をお書きください。

項目	優先すべき課題に○	項目	優先すべき課題に○
A 交通渋滞の解消		D 交流・人流の拡大支援	
B 適切な道路の機能分担		E 広域防災力の向上	
C トラック輸送などの物流活性化支援		F その他(具体)	

問4 全体についてご意見

「仙台東道路」全体の道路についてご意見ご要望がありましたら、ご自由にお書きください。

仙台市の東部地域における課題を以下のとおり考えました。



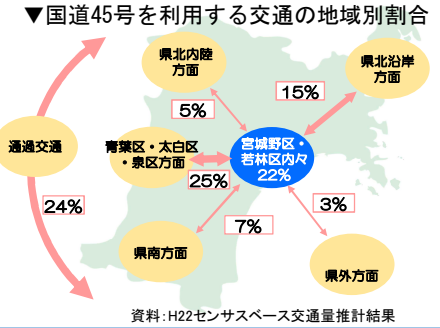
1. 交通渋滞の解消

○仙台市の東部地域や都心部は、交通量が多く、交通混雑が生じています。
○快適に自動車が走行できるように、**交通渋滞の解消**が課題です。



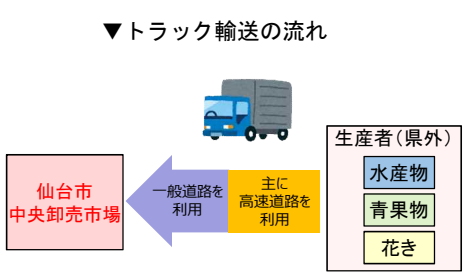
2. 適切な道路の役割分担

○仙台市の東部地域では、近距離を走る自動車と遠距離を走るトラックなどが同じ道路を利用しています。
○様々な自動車が用途にあった走行が出来るように、**適切な道路の役割分担**が課題です。



3. トラック輸送などの物流活性化支援

○仙台市中央卸売市場では、県外から高速道路等を利用し食料品等が入荷してきますが、高速道路から仙台市中央卸売市場への一般道路は混雑しています。
○物流活性化のため、トラック輸送等が円滑にできる**ネットワークの確保**が課題です。



4. 交流・人流の拡大支援

○仙台駅から高速道路までの一般道路は交通混雑により、想定している速度で走行することができないため、**定時性の確保**が課題です。
○仙台駅周辺では、高速バスの停留所が分散しており複雑であるため、**乗り継ぎサービス**が課題です。



5. 広域防災力の向上

○宮城県では、医療機関と一体となった広域防災拠点を仙台市の東部地域に整備中ですが、高速道路ICからの距離が全国平均を上回っています。
○非常時の傷病者の円滑な物資輸送や効率的な緊急搬送のために、**高速道路ICから広域防災拠点への走行の確実性**が課題です。

