

2月10日から11日にかけての大雪について

2月10日から11日にかけての東北地方太平洋側南部の大雪に備え、ドライバー等の皆様への呼びかけについてお知らせします。

- 2月10日から11日にかけて低気圧が発達しながら本州の南岸を東へ進む見込みです。このため、2月10日昼頃から11日朝にかけて、東北地方は太平洋側南部を中心に湿った雪が降り、平地でも大雪となる所がある見込みです。
- 普段雪の少ない地域で大雪となる可能性があります。湿った雪による大雪や路面凍結による交通障害に注意・警戒が必要です。**
- 自力走行不能車両が一台でも発生すると、長時間の渋滞や通行止めにつながる恐れがあります。お車を運転する場合には、必ず冬タイヤの装着とチェーンの携行・装着をお願いします。**
- 大規模な車両滞留を回避するため、除雪能力を超える降雪が予測される場合には、予防的計画的に通行止めを行う可能性があります。また、高速道路が通行止めになった場合には、並行する国道等も同時に通行止めを行う可能性があります。**
- 道路利用者の方々には、不要不急の外出を自粛いただくことと併せて、広域迂回などの通行経路の変更をお願いするとともに、通行止めとなる場合には、道路上ではない降雪の少ない場所でお待ちいただくようお願いいたします。**
- 公共交通機関においても、大規模かつ長時間にわたる遅延や運休が発生する恐れがあります。
鉄道・バス事業者等が発表する運行状況を確認してください。
- 運送事業者及び荷主企業の皆様におかれましても、今後の気象予報等をご確認いただき、広域迂回や運送日の調整等をご検討いただきますよう、ご協力をお願いいたします。
- 高速道路の通行止めの可能性については、NEXCO 東日本のホームページに掲載して参ります。
- 最新の気象情報等に留意し、外出が必要な場合には、十分な時間的余裕を持って行動して頂くようお願いいたします。

(別紙1～2参照)

最新の気象情報や道路情報はこちらをご覧ください。

気象情報 [気象庁 HP 防災情報]

https://www.jma.go.jp/jp/kishojoho/102_index.html

道路情報 [国交省 HP]

<http://www.thr.mlit.go.jp/road/koutsu/fuyulink/index.html>

<http://keitai.thr.mlit.go.jp/road/i/>

[NEXCO 東日本]

<https://www.e-nexco.co.jp/>

<https://www.drivetraffic.jp/map.html>

〈発表記者会〉青森県政記者会、岩手県政記者クラブ、宮城県政記者会、秋田県政記者会、山形県政記者クラブ、福島県政記者クラブ、東北電力記者会、東北建設専門紙記者会

(道 路 関 係) 東北地方整備局 道路部 道路管理課

課長 おく ゆたか 奥 豊

課長補佐 さ さ き やすし 佐々木 靖

電話 022-225-2171

NEXCO 東日本 東北支社 広報課 (報道関係者専用)

電話 022-398-8791

(気 象 関 係) 仙台管区气象台 気象防災部

気象防災情報調整官 なかつか ひとし 中塚 斉

電話 022-297-8242

(公共交通機関関係) 東北運輸局 総務部

安全防災・危機管理課

課長 ば ば しんや 馬場 真也



電話 022-297-8001

2月10日から11日にかけての大雪について [東北地方]

【1. 今後の気象の見通し】

2月10日から11日にかけての東北地方の大雪

＜注意・警戒が必要となる期間＞

 : 警戒  : 注意・警戒		9日			10日			11日		
		朝	昼	夜	朝	昼	夜	朝	昼	夜
大雪	日本海側									
	太平洋側									

【気象概況】

- 2月10日から11日にかけて、低気圧が発達しながら本州の南岸を東へ進む見込みです。
- 東北地方は、太平洋側南部を中心に10日昼過ぎから湿った雪が降り、10日夜から11日朝にかけて平地でも大雪となる所がある見込みです。
- 地上付近の気温が予想よりも低くなった場合は沿岸部でも降雪量が多くなり、警報級の大雪となるおそれがあります。
- 湿った雪による大雪や路面凍結による交通障害に注意・警戒してください。

＜予想される降雪量＞

2月10日12時から11日12時までの24時間降雪量は、いずれも多い所で、太平洋側南部 平地山沿いともに 20から40センチ の見込みです。

- 気象庁HPで最新の気象情報をご覧ください。
 (<https://www.jma.go.jp/jma/index.html>)

【2. 昨年度の大雪による雪害事例】

大雪により交通障害が発生した事例

- 令和3年12月から令和4年1月の大雪により交通障害が発生
 - 国道4号においてスタック発生、交通混雑【写①】
 - E4東北道、E4A青森道が通行止めとなり、並行する国道7号においてスタック発生、交通混雑【写②】
 - 国道7号において吹き溜まりを起因とするスタック発生、交通混雑【写③】
 - E13東北中央道が通行止めとなり、並行する国道13号においてスタック発生、交通混雑【写④】



【写①】R3.12.27
国道4号の交通混雑状況



【写②】R3.12.28
国道7号の交通混雑状況



【写③】R4.1.4
国道7号の交通混雑状況



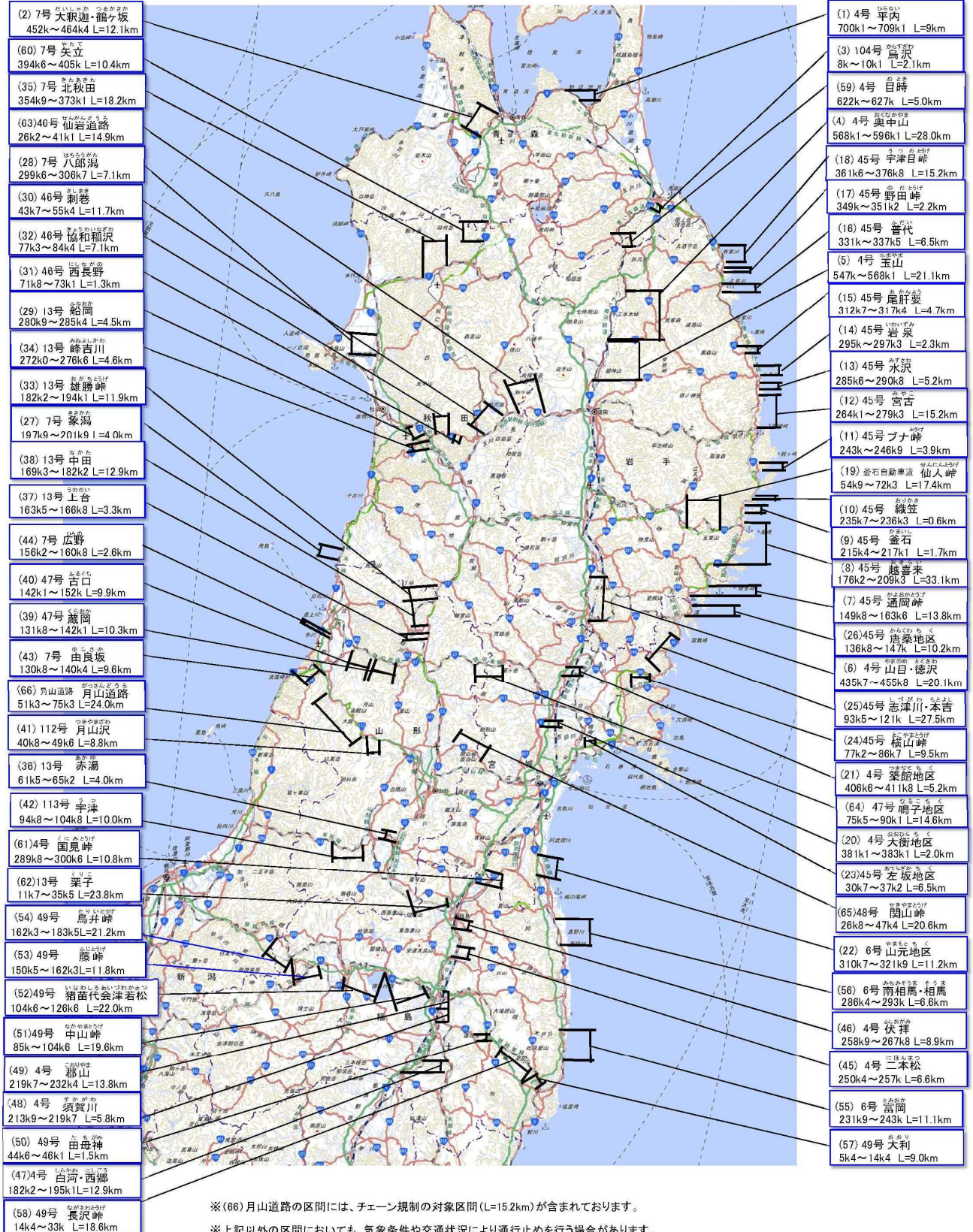
【写④】R3.12.28
国道13号の交通混雑状況

予防的通行規制（除雪優先）区間

予防的通行規制（除雪優先）区間

全66区間 L=721.6km

東北地方整備局



- (2) 7号 大瀬連・鹿ヶ坂
452k~464k4 L=12.1km
- (60) 7号 矢立
394k6~405k L=10.4km
- (35) 7号 北秋田
354k9~373k1 L=18.2km
- (63) 46号 仙岩道路
26k2~41k1 L=14.9km
- (28) 7号 八郎海
299k6~306k7 L=7.1km
- (30) 46号 刺巻
43k7~55k4 L=11.7km
- (32) 46号 協和福沢
77k3~84k4 L=7.1km
- (31) 46号 西長野
71k8~73k1 L=1.3km
- (29) 13号 船岡
280k9~285k4 L=4.5km
- (34) 13号 峰吉川
272k0~276k6 L=4.6km
- (33) 13号 雄勝峠
182k2~194k1 L=11.9km
- (27) 7号 象潟
197k9~201k9 L=4.0km
- (38) 13号 中田
169k3~182k2 L=12.9km
- (37) 13号 上谷
163k5~166k8 L=3.3km
- (44) 7号 広野
156k2~160k8 L=2.6km
- (40) 47号 吉口
142k1~152k L=9.9km
- (39) 47号 藤岡
131k8~142k1 L=10.3km
- (43) 7号 由良坂
130k8~140k4 L=9.6km
- (66) 月山道路 月山道路
51k3~75k3 L=24.0km
- (4) 112号 月山沢
40k8~49k6 L=8.8km
- (36) 13号 赤湯
61k5~65k2 L=4.0km
- (42) 113号 宇津
94k8~104k8 L=10.0km
- (61) 4号 国見峠
289k8~300k6 L=10.8km
- (62) 13号 葉子
11k7~35k5 L=23.8km
- (54) 49号 鳥井峠
162k3~183k5 L=21.2km
- (53) 49号 藤峠
150k5~162k3 L=11.8km
- (52) 49号 猪苗代会津若松
104k6~126k6 L=22.0km
- (51) 49号 中山峠
85k~104k6 L=19.6km
- (49) 4号 郡山
219k7~232k4 L=13.8km
- (48) 4号 須賀川
213k9~219k7 L=5.8km
- (50) 49号 由母神
44k6~46k1 L=1.5km
- (47) 4号 白河・西郷
182k2~195k1 L=12.9km
- (58) 49号 長沢峠
14k4~33k L=18.6km

- (1) 4号 平内
700k1~709k1 L=9km
- (3) 104号 烏沢
8k~10k1 L=2.1km
- (59) 4号 自峠
622k~627k L=5.0km
- (4) 4号 奥中山
568k1~596k1 L=28.0km
- (18) 45号 津津目峠
361k6~376k8 L=15.2km
- (17) 45号 野田峠
349k~351k2 L=2.2km
- (16) 45号 普代
331k~337k5 L=6.5km
- (5) 4号 玉山
547k~568k1 L=21.1km
- (15) 45号 尾肝斐
312k7~317k4 L=4.7km
- (14) 45号 岩泉
295k~297k3 L=2.3km
- (13) 45号 水沢
285k6~290k8 L=5.2km
- (12) 45号 宮古
264k1~279k3 L=15.2km
- (11) 45号 ブナ峠
243k~246k9 L=3.9km
- (19) 釜石自動車道 仙人峠
54k9~72k3 L=17.4km
- (10) 45号 織笠
235k7~236k3 L=0.6km
- (9) 45号 釜石
215k4~217k1 L=1.7km
- (8) 45号 越喜菜
176k2~209k3 L=33.1km
- (7) 45号 通岡峠
149k8~163k6 L=13.8km
- (26) 45号 唐桑地区
136k8~147k L=10.2km
- (6) 4号 山目・徳沢
435k7~455k8 L=20.1km
- (25) 45号 志津川・本吉
93k5~121k L=27.5km
- (24) 45号 横山峠
77k2~86k7 L=9.5km
- (21) 4号 築館地区
406k6~411k8 L=5.2km
- (64) 47号 嶋子地区
75k5~90k1 L=14.6km
- (20) 4号 大衡地区
381k1~383k1 L=2.0km
- (23) 45号 左坂地区
30k7~37k2 L=6.5km
- (65) 48号 関山峠
26k8~47k4 L=20.6km
- (22) 6号 山元地区
310k7~321k9 L=11.2km
- (56) 6号 南相馬・相馬
286k4~293k L=6.6km
- (46) 4号 伏拝
258k9~267k8 L=8.9km
- (45) 4号 一本松
250k4~257k L=6.6km
- (55) 6号 富岡
231k9~243k L=11.1km
- (57) 49号 大利
5k4~14k4 L=9.0km

※(66)月山道路の区間には、チェーン規制の対象区間(L=15.2km)が含まれております。
 ※上記以外の区間においても、気象条件や交通状況により通行止めを行う場合があります。

予防的通行規制（除雪優先）区間

東北地方整備局

予防的通行規制(除雪優先)区間

2022.8版

東北地方整備局

NO	県名	事務所	路線名	箇所名	市町村	延長(km)	起点(kp)	終点(kp)	備考	CCTV
1	青森	青森河川国道	4	平内	平内町	9.0	700.1	709.1		6
2	青森	青森河川国道	7	大釈迦・鶴ヶ坂	青森市	12.1	452.0	464.4		11
3	青森	青森河川国道	104	烏沢	八戸市	2.1	8.0	10.1		3
4	岩手	岩手河川国道	4	奥中山	一戸町・岩手町	28.0	568.1	596.1		17
5	岩手	岩手河川国道	4	玉山	滝沢市・盛岡市	21.1	547.0	568.1		10
6	岩手	岩手河川国道	4	山目・徳沢	一関市・平泉町・奥州市	20.1	435.7	455.8		10
7	岩手	南三陸沿岸国道	45	通岡峠	陸前高田市・大船渡市	13.8	149.8	163.6		5
8	岩手	南三陸沿岸国道	45	越喜来	大船渡市・釜石市	33.1	176.2	209.3		16
9	岩手	南三陸沿岸国道	45	釜石	釜石市	1.7	215.4	217.1		1
10	岩手	三陸国道	45	磯立	山田町	0.6	235.7	236.3		1
11	岩手	三陸国道	45	ブナ峠	山田町	3.9	243.0	246.9		2
12	岩手	三陸国道	45	宮古	宮古市	15.2	264.1	279.3		7
13	岩手	三陸国道	45	水沢	宮古市	5.2	285.6	290.8		3
14	岩手	三陸国道	45	岩泉	岩泉町	2.3	295.0	297.3		2
15	岩手	三陸国道	45	釜淵	田野畑村	4.7	312.7	317.4		3
16	岩手	三陸国道	45	菅代	菅代村	6.5	331.0	337.5		4
17	岩手	三陸国道	45	野田峠	久慈市	2.2	349.0	351.2		2
18	岩手	三陸国道	45	宇津目峠	久慈市・洋野町	15.2	361.6	376.8		4
19	岩手	南三陸沿岸国道	283	仙人峠	釜石市・住田町・遠野市	17.4	54.9	72.3		32
20	宮城	仙台河川国道	4	大衡地区	大衡村・大崎市	2.0	381.1	383.1		1
21	宮城	仙台河川国道	4	釜館地区	栗原市	5.2	406.6	411.8		2
22	宮城	仙台河川国道	6	山元地区	山元町・亘理町	11.2	310.7	321.9		2
23	宮城	仙台河川国道	45	左坂地区	松島町・東松島市	6.5	30.7	37.2		5
24	宮城	仙台河川国道	45	福山峠	登米市・南三陸町	9.5	77.2	86.7		7
25	宮城	仙台河川国道	45	志津川・本吉	南三陸町・気仙沼市	27.5	93.5	121.0		14
26	宮城	仙台河川国道	45	唐桑地区	気仙沼市・陸前高田市	10.2	136.8	147.0		7
27	秋田	秋田河川国道	7	象瀧	にかほ市	4.0	197.9	201.9		3
28	秋田	秋田・能代	7	八郎瀧	八郎瀧町・三種町	7.1	299.6	306.7		3
29	秋田	秋田河川国道	13	船岡	大仙市	4.5	280.9	285.4		7
30	秋田	秋田河川国道	46	刺巻	仙北市	11.7	43.7	55.4		5
31	秋田	秋田河川国道	46	西良野	仙北市・大仙市	1.3	71.8	73.1		2
32	秋田	秋田河川国道	46	協和稲沢	大仙市	7.1	77.3	84.4		8
33	秋田・山形	湯沢河川国道	13	雄勝峠	真室川町・湯沢市	11.9	182.2	194.1		19
34	秋田	湯沢河川国道	13	峰吉川	大仙市	4.6	272.0	276.6		7
35	秋田	能代河川国道	7	北秋田	能代市・北秋田市・大館市	18.2	354.9	373.1		10
36	山形	山形河川国道	13	赤湯	南陽市	4.0	61.5	65.2		3
37	山形	山形河川国道	13	上台	新庄市・金山町	3.3	163.5	166.8		2
38	山形	山形河川国道	13	中田	金山町・真室川町	12.9	169.3	182.2		7
39	山形	山形河川国道	47	蔵岡	新庄市・戸沢村	10.3	131.8	142.1		7
40	山形	山形河川国道	47	古白	戸沢村	9.9	142.1	152.0		9
41	山形	山形河川国道	112	月山沢	西川町	8.8	40.8	49.6		13
42	山形	山形河川国道	113	宇津	小国町・飯豊町	10.0	94.8	104.8		11
43	山形	酒田河川国道	7	由良坂	鶴岡市	9.6	130.8	140.4		10
44	山形	酒田河川国道	7	広野	酒田市	2.6	136.2	160.8		1
45	福島	福島河川国道	4	二本松	二本松市	6.6	250.4	257.0		4
46	福島	福島河川国道	4	伏拝	福島市	8.9	258.9	267.8		2
47	福島	郡山国道	4	白河・西郷	白河市・西郷村	12.9	182.2	195.1		3
48	福島	郡山国道	4	須賀川	須賀川市	5.8	213.9	219.7		0
49	福島	郡山国道	4	郡山	郡山市	13.8	219.7	232.4		1
50	福島	郡山国道	49	田母埜	平田村・郡山市	1.5	44.6	46.1		1
51	福島	郡山国道	49	中山峠	郡山市・猪苗代町	19.6	85.0	104.6		22
52	福島	郡山国道	49	猪苗代会津若松	猪苗代町・会津若松市	22.0	104.6	126.6		21
53	福島	郡山国道	49	藤峠	会津若松市・相模町・西会津町	11.8	150.5	162.3		22
54	福島	郡山国道	49	鳥井峠	西会津町・阿賀町	21.2	162.3	183.5		12
55	福島	磐城国道	6	富岡	楢葉町・富岡町	11.1	231.9	243.0		2
56	福島	磐城国道	6	南相馬・相馬	南相馬市・相馬市	6.6	286.4	293.0		4
57	福島	磐城国道	49	大和	いわき市	9.0	5.4	14.4		16
58	福島	磐城国道	49	長沢峠	いわき市	18.6	14.4	33.0		15
59	青森・岩手	青森・岩手	4	自時	三戸町・二戸市	5.0	622.0	627.0		4
60	青森・秋田	青森・能代	7	矢立	大館市・平川市	10.4	394.6	405.0		10
61	宮城・福島	仙台・福島	4	国見峠	白石市・国見町	10.8	289.8	300.6		10
62	山形・福島	山形・福島	13	粟子	福島市・米沢市	23.8	11.7	35.5		68
63	岩手・秋田	岩手・秋田	46	仙岩道路	雫石町・仙北市	14.9	26.2	41.1		36
64	宮城・山形	仙台・山形	47	雫子地区	大崎市・最上町	14.6	75.5	90.1		18
65	宮城・山形	仙台・山形	48	関山峠	仙台市・東根市	20.6	26.8	47.4		24
66	山形	山形・酒田	112	月山道路	西川町・鶴岡市	24.0	51.3	75.3		69
		合計	66	区間		721.6				668