

平成29年9月15日
戸田・大豊特定建設工事共同企業体
国土交通省三陸国道事務所

【三陸沿岸道路(野田久慈道路)】

浜山トンネルの貫通式を開催します

～野田久慈道路8本のトンネルのうち、2本目が貫通！～

三陸沿岸道路「野田久慈道路」は、震災復興のリーディングプロジェクトとして一日も早い完成を目指し、事業を進めています。

このたび、九戸郡野田村玉川地区にて「浜山トンネル(仮称)」(延長1,582m)の貫通にあたり、貫通式を執り行いますのでお知らせします。

貫通式では、野田村長をはじめ、関係者、地元代表者の方および野田中学校生徒の皆さんに参加していただき、貫通をお祝いしていただきます。

※本工事をもって「野田久慈道路」全8トンネルのうち、2本目が貫通となります。

1. 日時 : 平成29年9月20日(水)10:00から12:00
2. 場所 : 野田村玉川第3地割地内 **別紙1** 参照
3. 主催 : 戸田・大豊特定建設工事共同企業体(施工者)
4. 式典概要 :
 - ・貫通発破、通り初めの儀、野田中学校生徒の皆さんによる太鼓演奏
 - ・発注者挨拶
 - ・来賓祝辞
 - ・施工者謝辞
5. 事業概要 : **別紙2-1~4** 参照

【発表記者會:久慈報道機関各社、宮古記者クラブ、岩手県政記者クラブ、東北専門記者会】
問い合わせ先

【式典および施工内容に関すること】

戸田・大豊特定建設工事共同企業体


国道45号下安家道路工事 作業所 電話0194-36-1250

所長 佐々木 高 (ささき たかし)

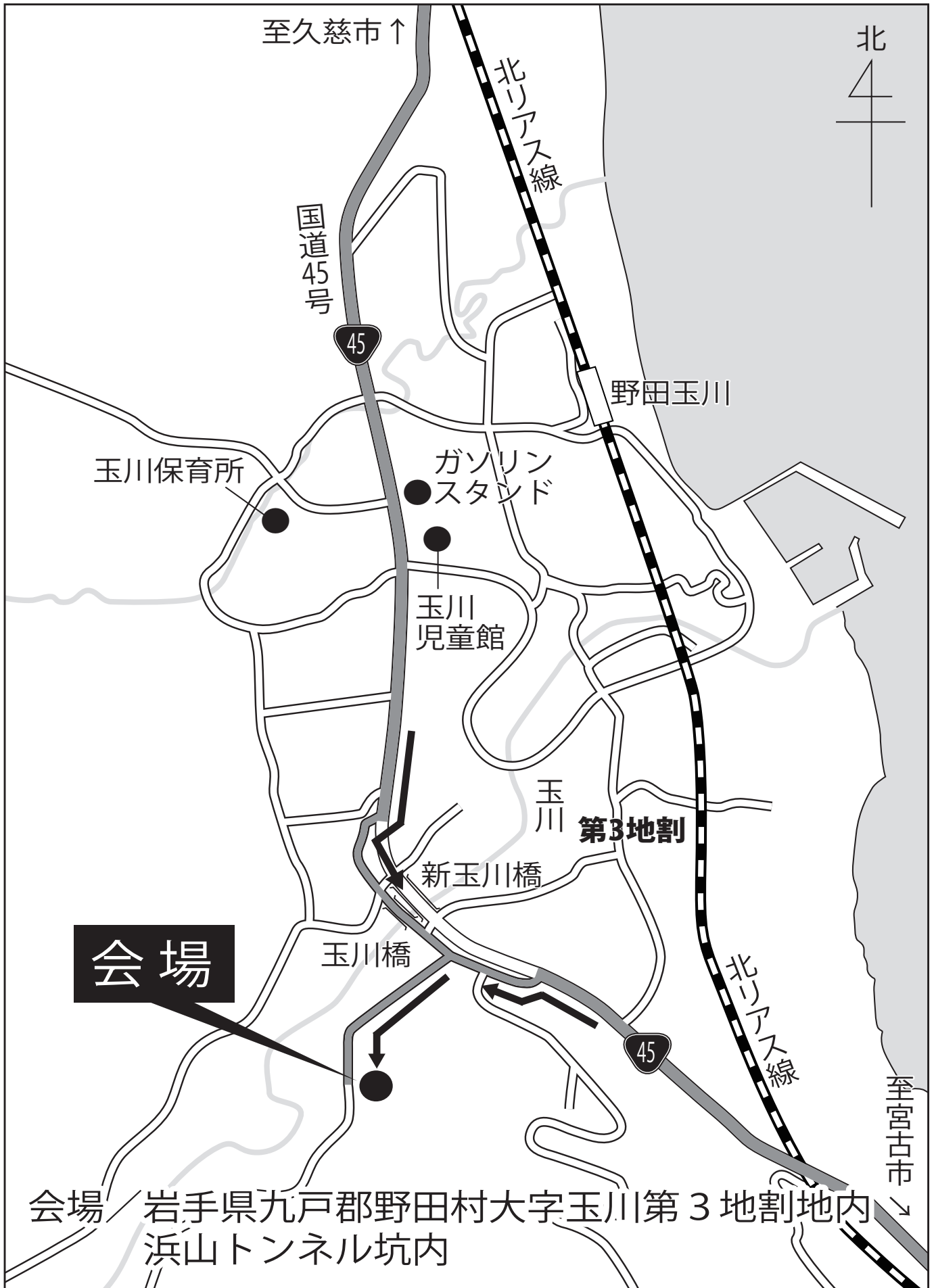
【事業に関すること】

国土交通省東北地方整備局三陸国道事務所 電話0193-62-1711(代表)

副 所 長 平岡 弘志 (ひらおか ひろし) (内線204)

※三陸国道事務所HPならびに復興道路、三陸沿岸道路については  で検索できます。

国道45号下安家道路工事 浜山トンネル貫通式案内図



野田久慈道路（普代～久慈）の概要

路線概要

三陸沿岸道路「野田久慈道路(普代～久慈)」は、普代村第16地割から久慈市新井田を結ぶ約25kmの自動車専用道路です。

現道の線形不良区間、津波浸水区間を回避し、走行性が向上するとともに、所要時間の短縮により救援物資の輸送拠点となる久慈港と宮古市間のアクセス性向上、救急医療施設への速達性向上等の効果が期待されます。

平成29年度は、用地買収、改良工事、トンネル工事、橋梁工事を促進します。

計画諸元

野田久慈道路 (普代～久慈)	
起 点	下閉伊郡普代村第16地割
終 点	久慈市新井田
延 長	25km
幅 員	2車線 13.5m(事業中)
構造規格	第1種第3級
設計速度	80km/h



普代北IC(仮)方面から野田村を望む



黒: 完成
 赤: 施工中
 青: 契約予定(今年度)
 緑: 未契約

※人口は、平成28年10月26日公表
 「平成27年国勢調査人口等集計結果」
 この地図は、国土地理院長の承認を得て、両院発行の5万分1地形図及び電子地形図25000を複製したものである。(承認番号平28情復第44号)

- 東日本大震災では、津波被害により国道45号等の幹線道路の一部が被災し、多くの箇所で通行止めが発生
- 野田久慈道路は、大規模災害時でも寸断されない強靱で信頼性の高い道路ネットワークを形成

▼岩泉町～久慈市間経路



▼津波により寸断された国道

写真① 野田村野田地区



写真② 岩泉町小本地区



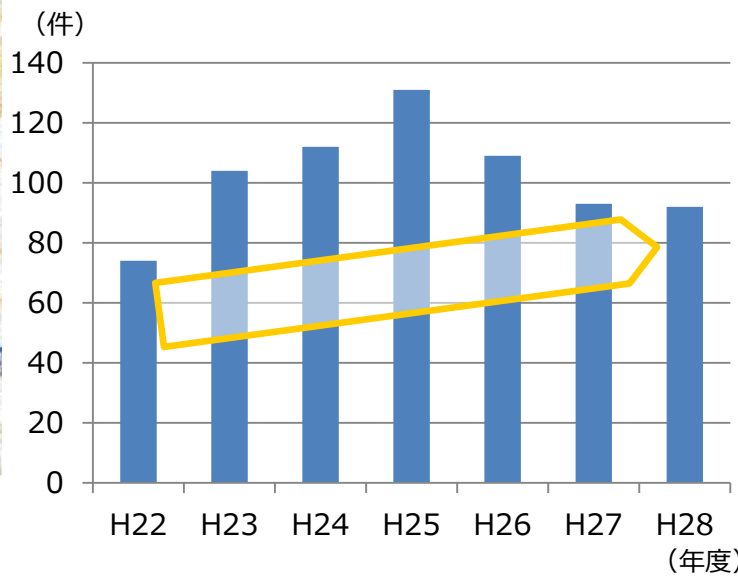
- 久慈保健医療圏(久慈市、普代村、野田村、洋野町)の第三次救急医療施設は県立久慈病院のみだが、国道45号には急カーブ等が多く、救急搬送時に大きな課題
- 野田久慈道路の整備により、迅速かつ安定的な救急搬送を実現し、安全安心な住民生活に寄与

▼現道の隘路状況



- : 急カーブ箇所 (平面曲線半径150m未満箇所)
- ▲ : 急勾配箇所 (縦断勾配5%以上区間)

▼救急搬送件数 (普代村～県立久慈病院)



資料：久慈広域連合消防本部

普代～久慈区間の国道45号

急カーブ箇所 (R<150m)
8箇所



急勾配箇所 (i>5%)
7箇所
総延長**3860m**



野田久慈道路

急カーブ箇所 (R<150m)
急勾配箇所 (i>5%)
0箇所

普代村から県立久慈病院への搬送時間
現在 約40分 ⇒ 将来 約20分

※H27道路交通センサス(昼間非混雑時上下平均旅行速度)、設計速度より所要時間算出(普代IC～県立久慈病院)

新たな観光ルート誕生で観光振興に期待

- 三陸沿岸地域は、ジオパーク、復興国立公園に指定され、魅力的な観光資源が数多く点在
- 三陸沿岸道路の整備で、高規格道路による広域周遊ルートが形成され観光振興に期待

内陸の観光地



八幡平
(八幡平市入込客数：
175万人/年)



遠野盆地
(遠野市入込客数：
168万人/年)



展勝地
(北上市入込客数：
133万人/年)

世界遺産 平泉
(平泉町入込客数195万人/年)

中尊寺

毛越寺




三陸復興国立公園

浄土ヶ浜(宮古市)



(宮古市入込客数：122万人/年)

船越半島大釜崎(山田町)



(山田町入込客数：23万人/年)

基石海岸(大船渡市)



(大船渡市入込客数：100万人/年)


三陸ジオパーク

小袖海岸(久慈市)



(久慈市入込客数：79万人/年)

北山崎(田野畑村)



(田野畑村入込客数：55万人/年)

龍泉洞(岩泉町)



(岩泉町入込客数：43万人/年)

※資料：岩手県観光統計(平成27年、平成28年)