

平成29年 8月 4日  
三陸国道事務所  
大成・銭高・東コンJV

三陸沿岸道路 田老岩泉道路

「<sup>せつたい</sup>摂待大橋(仮称)連結式」のお知らせ  
～田老岩泉道路で最後の橋梁が繋がります～

三陸沿岸道路「田老岩泉道路」(岩手県宮古市田老字小堀内～下閉伊郡岩泉町小本、延長約6km)は、震災復興のリーディングプロジェクトとして、平成29年度の開通を目指して事業を進めているところです。

このたび、「摂待大橋(延長234m)」の橋桁が繋がることとなり、宮古市をはじめとする関係機関、地域の方々等をお招きして「連結式」を行いますので、お知らせします。

1. 日 時：平成29年8月9日(水) 14:00～15:00
2. 場 所：岩手県宮古市田老字上摂待地内(摂待大橋 橋梁上)【別紙1参照】
3. 主 催：国道45号摂待道路工事  
(大成・銭高・東コン特定建設工事共同企業体)
4. 式典内容：【別紙2参照】  
※式典においては、宮古市立田老第三小学校の児童による郷土芸能「摂待セツ物」を披露していただきます。
5. その他：雨天の場合も実施します。

《発表記者会：岩手県政記者クラブ、宮古記者クラブ、東北専門記者会各社》

問い合わせ先

【式典・施工内容に関すること】

大成・銭高・東コン特定建設工事共同企業体

国道45号摂待道路工事作業所

電話 0193-77-5127

作 業 所 長

ふくはら しゅんいち  
福原 俊一

【事業に関すること】

国土交通省 東北地方整備局 三陸国道事務所

電話 0193-62-1711(代表)

副 所 長

ひらおか ひろし  
平岡 弘志 (内線204)

建 設 監 督 官

こいわ たかゆき  
小岩 孝行 (内線503)

# 【式典会場案内図】

## ～摂待大橋 連結式～

【別紙1】

＜住所＞ 岩手県宮古市田老上摂待地内



三陸沿岸道路  
国道45号 摂待道路工事(摂待大橋)  
連結式 次 第

平成29年8月9日(水)  
開式 14時00分 閉式 15時00分

- 一、 開 式
- 二、 連結の儀 (来賓代表者)
  - ・コンクリート導入の儀
  - ・コンクリート締固めの儀
  - ・コンクリート仕上げの儀
- 三、 発注者挨拶 (三陸国道事務所長)
- 四、 来賓祝辞 (宮古市長、岩手県沿岸広域振興局長)
- 五、 鏡 開 き (来賓代表者)
- 六、 乾 杯 (株式会社銭高組)
- 七、 摂待七ッ物 (宮古市立田老第三小学校 児童)
- 八、 施工者謝辞 (大成建設株式会社)
- 九、 万歳三唱 (東日本コンクリート株式会社)
- 十、 閉 式

た ろう いわ いずみ た ろう いわ いずみ  
**田老岩泉道路(田老～岩泉)**

**路線概要**

三陸沿岸道路「田老岩泉道路(田老～岩泉)」は、宮古市田老から岩泉町小本を結ぶ約6kmの自動車専用道路です。

現道の線形不良区間、津波浸水区間を回避し、走行性が向上するとともに、所要時間の短縮により救援物資の輸送拠点となる久慈港と宮古市間のアクセス性向上、救急医療施設への速達性向上等の効果が期待されます。

平成29年度は、改良工事、舗装工事、道路付属物工事を促進し、本年度の開通を目指します。

**計画諸元**

田老～岩泉	
起 点	宮古市田老字小堀内
終 点	下閉伊郡岩泉町小本
延 長	6Km
幅 員	2車線 13.5m(事業中)
構造規格	第1種第3級
設計速度	80km/h



田老北IC(仮)から久慈方面を望む



1:110,000

0 1000 2000m

※A200、平成28年10月25日現在  
 (平成27年度国勢調査人口集計結果を基に)  
 (1)人口増加率、減少率は国勢調査結果を基に、増加率(減少率)は1.0%未満を  
 省略したものである。(平成28年10月現在、第4期)



# 津波浸水区域を回避し、緊急輸送道路の信頼性を確保

- 東日本大震災では、津波被害により国道45号等の幹線道路の一部が被災し、多くの箇所で通行止が発生
- 田老岩泉道路は、大規模災害時でも寸断されない強靱で信頼性の高い道路ネットワークを形成

## ▼ 宮古市～岩泉町間経路



## ▼ 津波により寸断された国道

写真① 宮古市田老地区



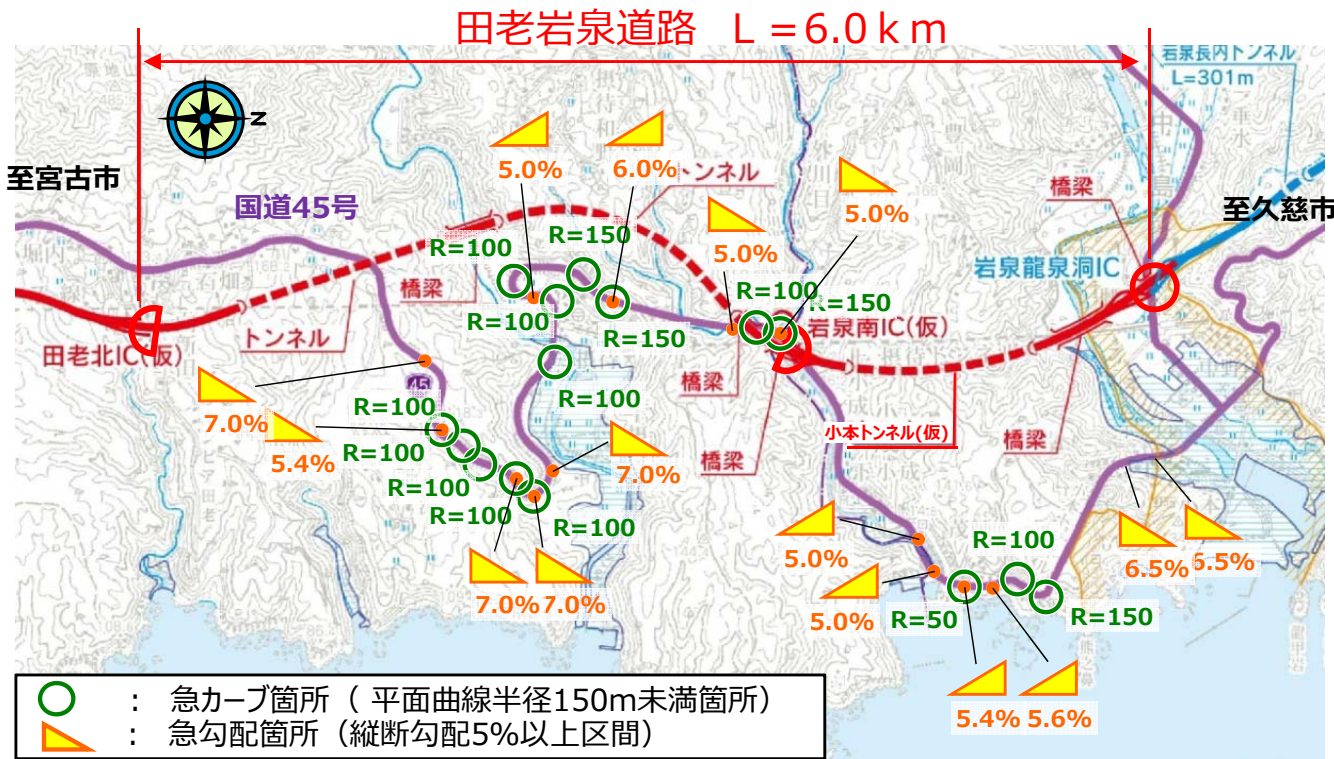
写真② 岩泉町小本地区



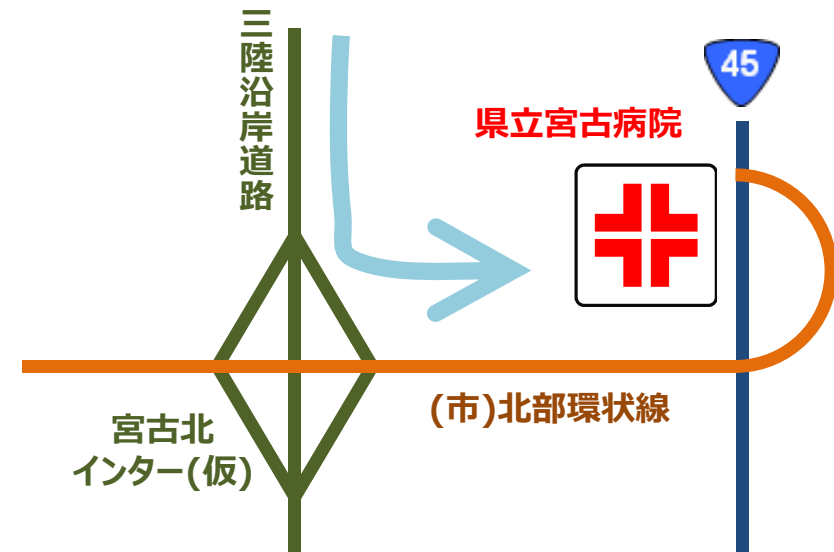
# 迅速で安定した救急搬送で、安全・安心な住民生活に寄与

- 宮古保健医療圏(宮古市、岩泉町、田野畑村、山田町)の第二次救急医療施設は県立宮古病院のみだが、国道45号には急カーブ等が多く、救急搬送時に大きな課題
- 田老岩泉道路の整備により、迅速かつ安定的な救急搬送を実現し、安全安心な住民生活に寄与

## ▼現道の隘路状況



## ▼宮古病院へのアクセスルート



岩泉町から県立宮古病院への搬送時間  
**現在 約50分 ⇒ 将来 約35分**

## 田老～岩泉区間の国道45号

急カーブ箇所  
(R < 150m)  
**15箇所**



急勾配箇所  
(i > 5%)  
**15箇所**



## 田老岩泉道路

急カーブ箇所 (R < 150m)  
急勾配箇所 (i > 5%)  
**0箇所**



# 新たな観光ルートの誕生で観光振興に期待

- 三陸沿岸地域は、ジオパーク、復興国立公園に指定され、魅力的な観光資源が数多く点在
- 三陸沿岸道路の整備で、高規格道路による広域周遊ルートが形成され観光振興に期待

## 内陸の観光地



八幡平  
(八幡平市入込客数  
: 175万人/年)



遠野盆地  
(遠野市入込客数  
: 168万人/年)



展勝地  
(北上市入込客数  
: 133万人/年)

世界遺産 平泉  
(平泉町入込客数195万人/年)



中尊寺



毛越寺




## 三陸復興国立公園

### 浄土ヶ浜(宮古市)



(宮古市入込客数 : 122万人/年)

### 船越半島大釜崎 (山田町)



(山田町入込客数 : 23万人/年)

### 碁石海岸 (大船渡市)



(大船渡市入込客数 : 100万人/年)

## 三陸ジオパーク

### 小袖海岸(久慈市)



(久慈市入込客数 : 79万人/年)

### 北山崎(田野畑村)



(田野畑村入込客数 : 55万人/年)

### 龍泉洞 (岩泉町)



(岩泉町入込客数 : 43万人/年)

※資料: 岩手県観光統計(平成27年、平成28年)