

## 三陸沿岸道路の津波避難階段で避難訓練を実施 ～ 4月20日（木）普代小・中学校合同避難訓練 ～

平成25年10月に開通した「普代道路」では、津波襲来時に、安全でより迅速な津波避難の助けとなるよう津波避難階段の整備を併せて行いました。

この度、普代小学校・普代中学校が合同で、この三陸沿岸道路「普代道路」の津波避難階段を使用した地震・津波避難訓練を実施しますので、お知らせします。

### ○ 普代小学校・普代中学校による津波避難階段を使用した地震・津波避難訓練

■ 日時：平成29年4月20日（木） 11:00～（20分程度）

■ 場所：普代村立 普代小学校・普代中学校

岩手県しもへい下閉伊郡ふだい普代村 地内

■ 集合場所：普代中学校グラウンド南側（別添図参照）

■ 訓練予定者：普代村立 普代小学校児童 106名

普代中学校生徒 61名

■ 訓練内容：・地震により大津波警報が発令されたことを想定した避難訓練（普代小・中学校による「普代道路」津波避難階段への避難）  
・津波避難階段の説明（国土交通省）

《発表記者会：岩手県政記者クラブ、久慈報道機関各社、宮古記者クラブ、東北専門記者会》

### 問い合わせ先

[地震・津波避難訓練に関すること]


普代村教育委員会 次長 まつば 松葉 よしひと 義人 電話 0194-35-2711（代表）

[三陸沿岸道路「普代道路」や津波避難階段に関すること]

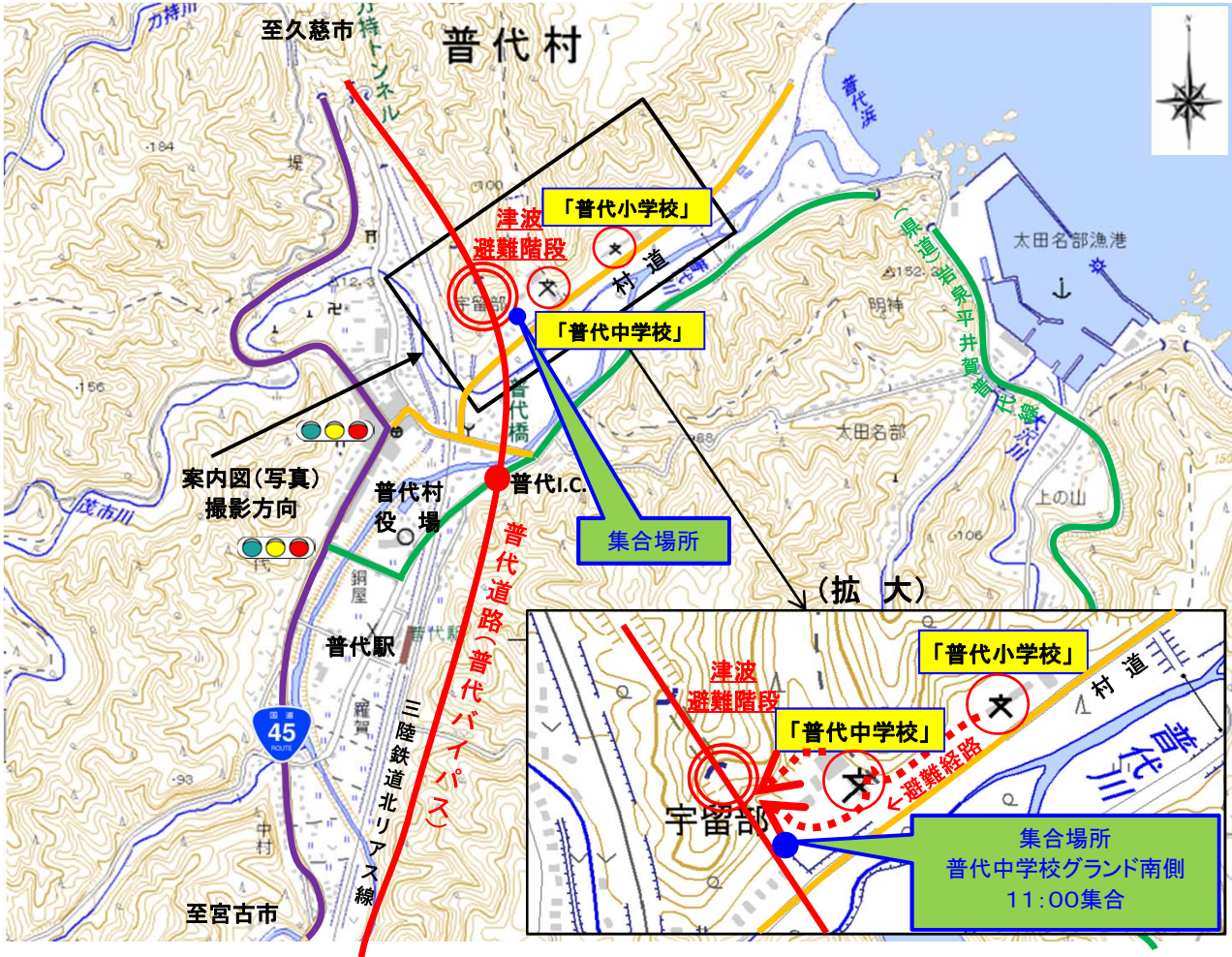
国土交通省東北地方整備局 ふなき 三陸国道事務所 ひとし

副 所 長 ふかわた 船木 よしあき 仁（内線205） 電話0193-62-1711（代表）

久慈維持出張所長 深渡 義哲（内線6321） 電話0194-53-2790（代表）

（復興道路 三陸沿岸道路については、 で検索できます。）

# [ 案内図 (地図) ]



# [ 案内図 (写真) ]



# 三陸国道管内の避難階段整備および活用の状況(参考資料)

## ■津波避難階段の整備状況

### ○国道45号(4箇所)

- ①陸前高田地区:2箇所(H25. 3月完成)
- ②小本地区:1箇所(H21. 3月完成)
- ③平田地区:1箇所(H28. 12月完成)

### ○三沿道(6箇所)

- ①釜石山田道路:1箇所(H27. 3月完成)
- ②山田道路:2箇所(H25. 3月完成)
- ③普代道路:1箇所(H25. 10月完成)
- ④久慈道路:2箇所(H25. 3月完成)

※上記箇所、適宜、避難訓練を実施



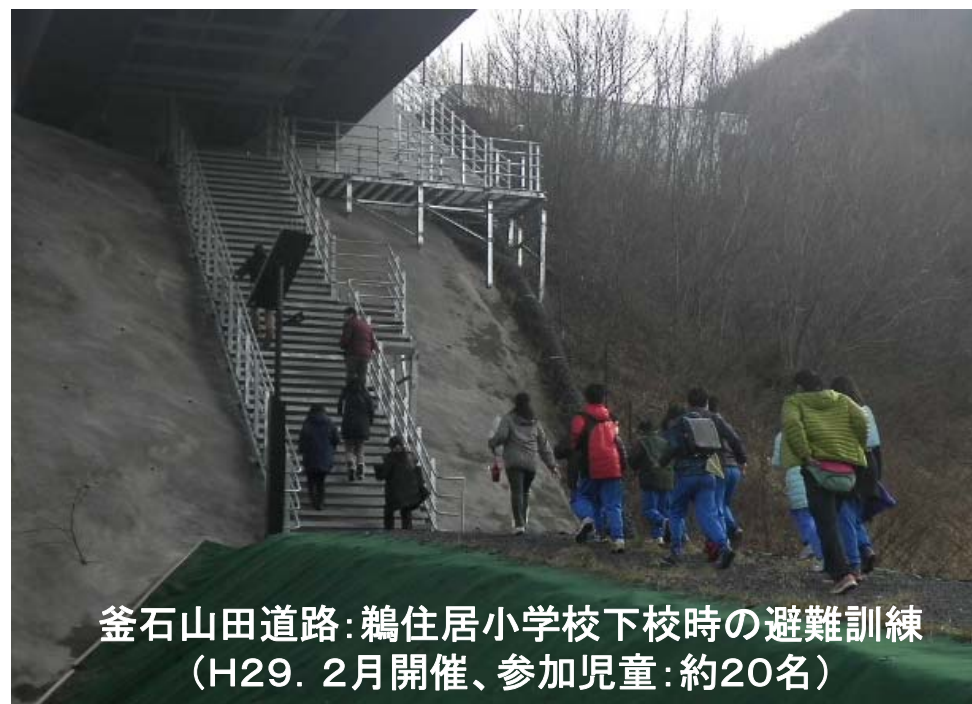
普代道路:普代小学校・中学校の合同避難訓練  
(H28. 4月開催 参加児童・生徒:約170名)

### 【参加児童の感想】

- ①実際に津波が来たようにしっかり臨めて良かった。
- ②津波が来たときに今日のように行動すれば安心ということが分かったので訓練して良かった。



国道45号:釜石市平田地区の階段完成説明会  
(H28. 12月開催、参加者約 30名)



釜石山田道路:鶴住居小学校下校時の避難訓練  
(H29. 2月開催、参加児童:約20名)