

三陸沿岸道路 田老岩泉道路  
宮古市田老<sup>せつたい</sup>摂待地区の住民を対象に  
トンネル工事の現場見学会を開催します

三陸沿岸道路を構成する「田老岩泉道路」（岩手県宮古市田老字小堀内～下閉伊郡岩泉町小本、延長約6km、平成29年度開通予定）のうち、国道45号摂待道路工事で施工中の摂待第2トンネル（延長1,772m）において、地元の摂待地区の住民を対象とした現場見学会を開催します。

これまで摂待地区の皆様は、橋梁やトンネルの工事状況を現場見学されており、復興道路の進捗状況を実感して頂いているところですが、この度、田老岩泉道路で最後となるトンネルが貫通することに合わせ、現場見学会を開催することになりましたので、お知らせします。

1. 日 時：平成28年10月9日（日）9：00～10：00
2. 場 所：岩手県宮古市田老下摂待地内 … 別紙案内図を参照
3. 主 催：国道45号摂待道路工事  
（大成・銭高・東コン特定建設工事共同企業体）
4. 内 容：工事概要説明、建設機械の展示、トンネル貫通、記念撮影 など
5. 参加者：宮古市田老摂待地区住民
6. その他：現場入場する際に必要となるヘルメットは、こちらで用意致します。  
当日取材を希望される方は、事前にご連絡をお願いします。

《発表記者会：岩手県政記者クラブ、宮古記者クラブ、東北専門記者会各社》

問い合わせ先

【見学会に関すること】

大成・銭高・東コン特定建設工事共同企業体

電話 0193-77-5127

作業所長

おばら かつみ  
小原 克己

【事業に関すること】

国土交通省 東北地方整備局 三陸国道事務所

電話 0193-62-1711(代表)

副所長

ひらおか ひろし  
平岡 弘志

建設監督官

さのみね つとむ  
佐野峯 勉

# 案内図



会場: 摂待第2トンネル北側坑口  
宮古市田老字下摂待地内

駐車場

●お車でお越しの方へ  
当日、現場及び駐車場の入口に  
誘導員がおりますので、駐車の際  
は、指示に従うようお願いいたします。



# 田老岩泉道路（田老～岩泉） L = 6 km

## 路線概要

三陸沿岸道路「田老岩泉道路(田老～岩泉)」は、宮古市田老から岩泉町小本を結ぶ約6kmの自動車専用道路です。

現道の線形不良区間、津波浸水区間を回避し、走行性が向上するとともに、所要時間の短縮により救援物資の輸送拠点となる久慈港と宮古市間のアクセス性向上、救急医療施設への速達性向上等の効果が期待されます。

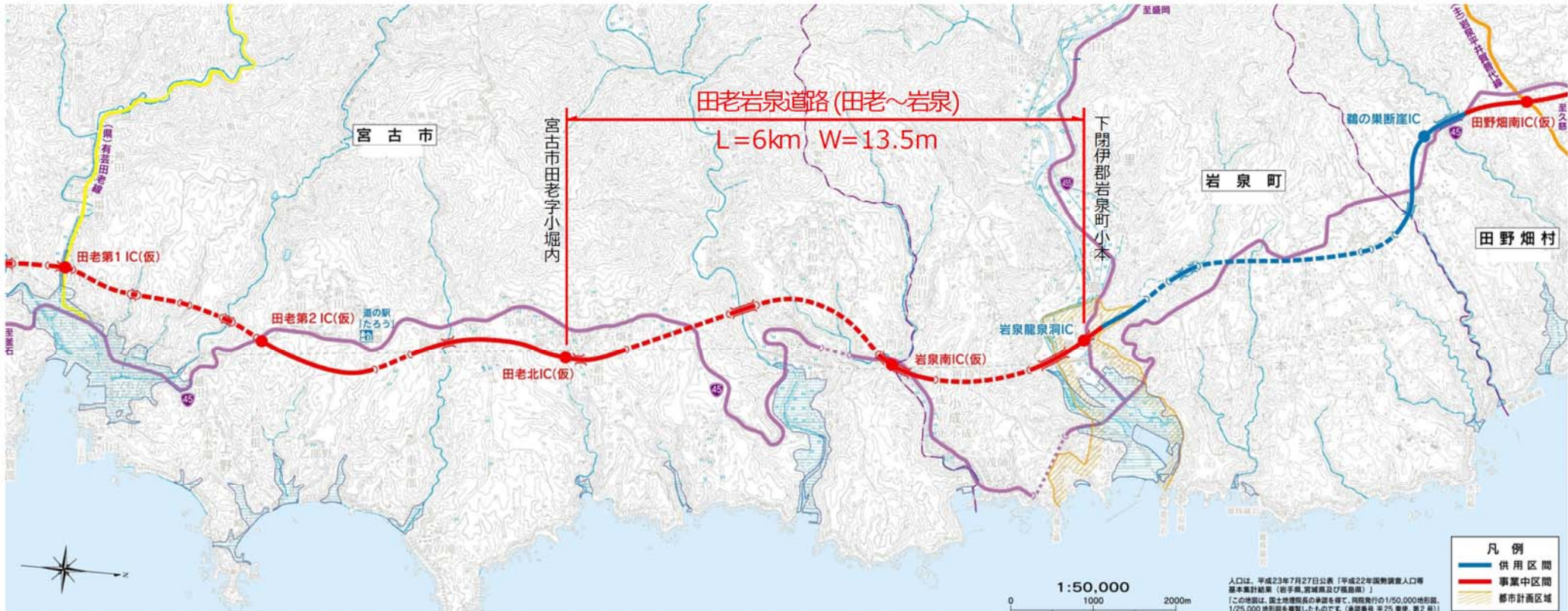
平成28年度は、用地買収、改良工事、トンネル工事、橋梁工事、舗装工事、道路付属物工事を促進し、平成29年度の開通を目指します。

## 計画諸元

	田老岩泉道路(田老～岩泉)
起 点	宮古市田老字小堀内
終 点	下閉伊郡岩泉町小本
延 長	6 km
幅 員	2車線 13.5m
構造規格	第1種第3級
設計速度	80km/h



田老北IC(仮)付近(北側を望む)



凡例  
 供用区間  
 事業中区間  
 都市計画区域

人口は、平成23年7月27日公表「平成22年国勢調査人口等  
 基本集計結果（世帯別、地域別及び集落別）」  
 「この地図は、国土地理院長の承認を経て、掲載用の1/50,000地形図、  
 1/25,000地形図を複製したものです。（承認番号 平25 第後、第2号）」



# 津波浸水区域を回避し、緊急輸送道路の信頼性を確保

- 東日本大震災では、津波被害により国道45号等の幹線道路の一部が被災し、多くの箇所で通行止が発生
- 田老岩泉道路は、大規模災害時でも寸断されない強靱で信頼性の高い道路ネットワークを形成

## ▼ 宮古市～岩泉町間経路



## ▼ 津波により寸断された国道

写真① 宮古市田老地区



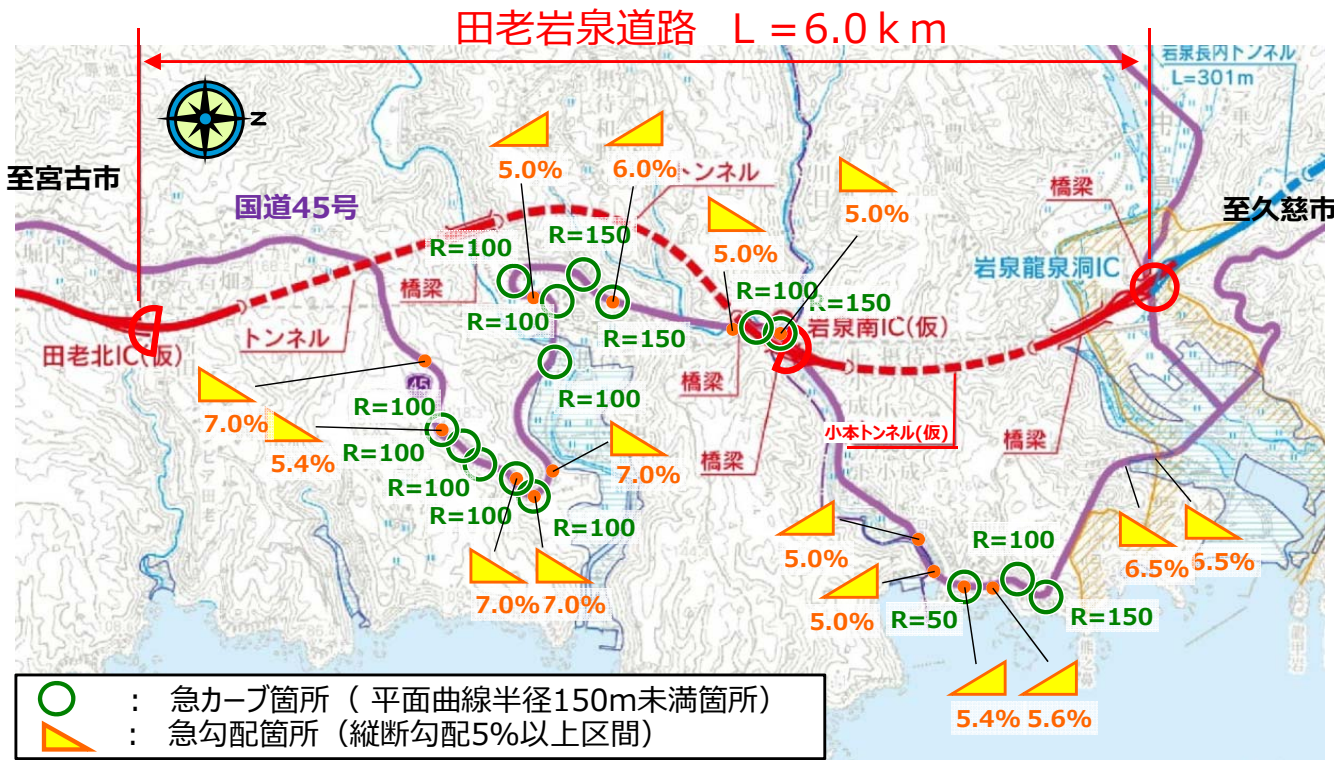
写真② 岩泉町小本地区



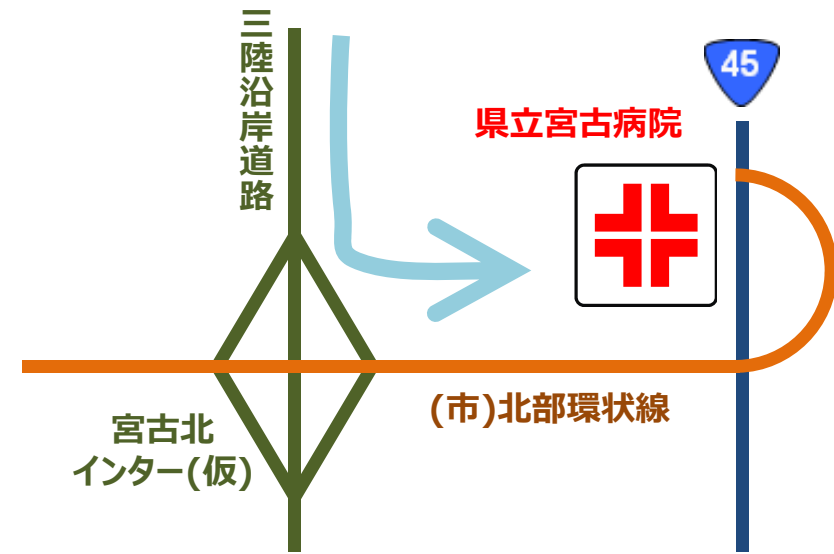
# 迅速で安定した救急搬送で、安全・安心な住民生活に寄与

- 宮古保健医療圏(宮古市、岩泉町、田野畑村、山田町)の第二次救急医療施設は県立宮古病院のみだが、国道45号には急カーブ等が多く、救急搬送時に大きな課題
- 田老岩泉道路の整備により、迅速かつ安定的な救急搬送を実現し、安全安心な住民生活に寄与

## ▼現道の隘路状況



## ▼宮古病院へのアクセスルート



## 田老～岩泉区間の国道45号

急カーブ箇所  
(R < 150m)  
15箇所



急勾配箇所  
(i > 5%)  
15箇所



## 田老岩泉道路

急カーブ箇所 (R < 150m)  
急勾配箇所 (i > 5%)  
0箇所

岩泉町から県立宮古病院への搬送時間

現在 約50分 ⇒ 将来 約35分



# 新たな観光ルートの誕生で観光振興に期待

- 三陸沿岸地域は、ジオパーク、復興国立公園に指定され、魅力的な観光資源が数多く点在
- 三陸沿岸道路の整備で、高規格道路による広域周遊ルートが形成され観光振興に期待

## 内陸の観光地



八幡平  
(八幡平市入込客数  
: 201万人/年)



遠野盆地  
(遠野市入込客数  
: 162万人/年)



展勝地  
(北上市入込客数  
: 125万人/年)

世界遺産 平泉  
(平泉町入込客数200万人/年)

中尊寺



毛越寺



## 三陸復興国立公園

浄土ヶ浜(宮古市)



船越半島大釜崎(山田町)



基石海岸(大船渡市)



## 三陸ジオパーク

小袖海岸(久慈市)



北山崎(田野畑村)



龍泉洞(岩泉町)

