

三陸沿岸道路（山田宮古道路）

「山田第2トンネル」の現場見学会を開催します

～地域住民の皆様及び、学校関係者の方々をご招待～

震災復興のリーディングプロジェクトとして事業を進めている三陸沿岸道路「山田宮古道路」（岩手県下閉伊郡山田町山田～宮古市金浜延長14km）は、震災後事業化（平成23年11月）された復興道路・復興支援道路のうち、はじめて開通見通しを公表した区間（5区間・42km）のひとつです。

このたび、施工業者において、工事にご協力頂いている地域の皆様に、工事現場の最前線を見てもらい、復興事業が着実に進んでいることを実感していただきたいとの思いから、下記のとおり地域住民の皆様や学校関係者の方々をご招待し、トンネル貫通の瞬間を見学していただくことになりましたので、お知らせいたします。

1. 日 時：平成28年2月26日（金）15：00～16：00
2. 開催場所：三陸沿岸道路（山田宮古道路）（仮称）山田第2トンネル
3. 集合場所：^{しもへい やまだまちとよまね}下閉伊郡山田町豊間根地内…別紙（別紙案内図）を参照
4. 主 催：熊谷組・アイサワ工業・株木建設特定建設工事共同企業体
5. そ の 他：会場ではヘルメットの着用をお願いします。
（当日、主催者で準備します）

《発表記者会：東北専門記者会各社、岩手県政記者クラブ、宮古記者クラブ》

問い合わせ先

【工事に関すること】

国道45号山田第2トンネル工事 熊谷組・アイサワ工業・株木建設特定建設工事共同企業体
下閉伊郡山田町豊間根第8地割94-6 電話 0193-83-5735

所 長 ふじわら まさお
藤原 正雄

【事業に関すること】

国土交通省東北地方整備局 三陸国道事務所 電話 0193-62-1711(代表)

副 所 長 ひらおか ひろし
平岡 弘志

建設監督官 ささき ひろき
佐々木 博樹

山田第2トンネル（仮称） 現場見学会 会場案内図



国道45号 山田第2トンネル工事

【施工者】熊谷組・アワノ工業・株木建設特定建設工事共同企業体

工事概要

本工事は、延長約14キロの『山田宮古道路』の中で最も長いトンネルです。トンネルの両側から掘削し、中央付近にて貫通します。トンネル延長はL=1,985mの工事です。

【工事場所】岩手県下閉伊郡山田町 地内～ 岩手県宮古市津軽石 地内

【工期】平成25年11月26日～平成28年 9月 9日

【工事内容】・トンネル 延長L=1,985m、幅員W=12.0m、掘削方法：発破工法

・道路改良(山田IC部) 延長L=637.5m、路体盛土：338,300m³、函渠工：5基 他

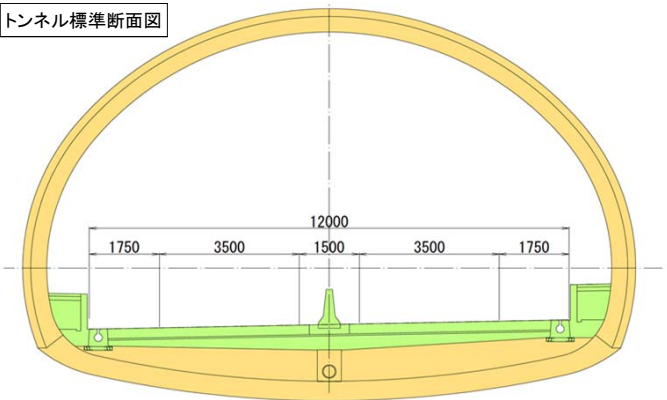
・追加工事 豊間根迂回路工事：仮橋L=94.18m

宮古地区：津軽石大森地区の道路改良工事

山田地区：大沢地区、田名部地区、房の沢地区の道路改良工事



トンネル標準断面図



山田宮古道路（山田～宮古南） L = 14 km

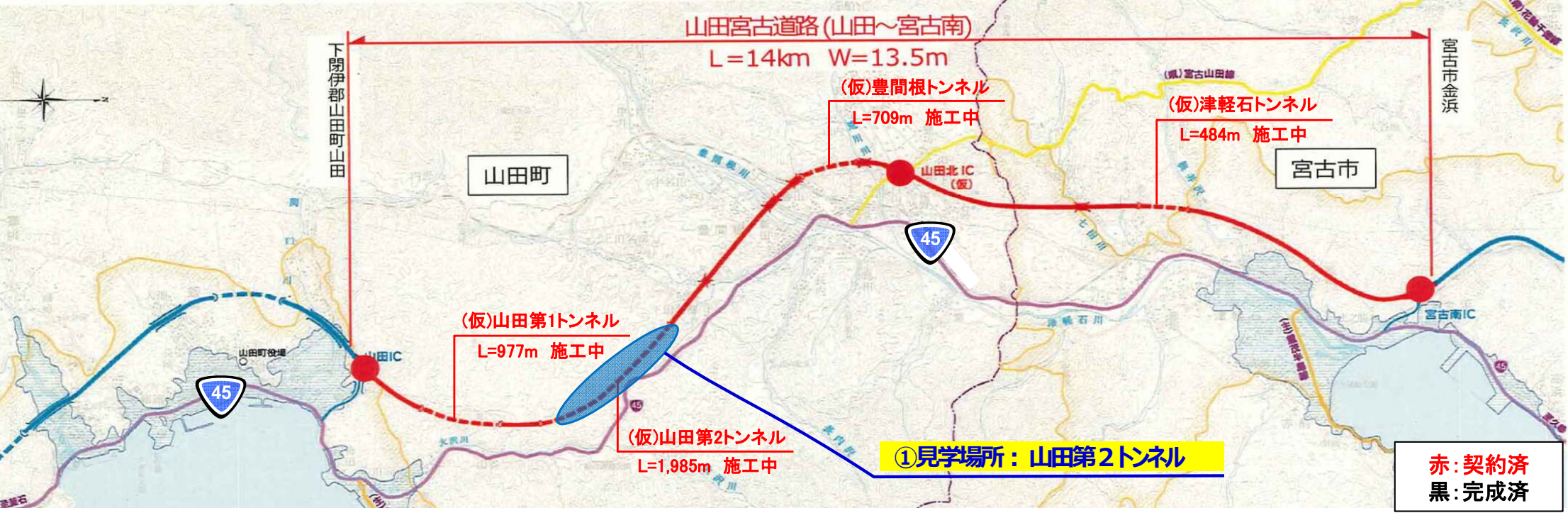
路線概要

三陸沿岸道路「山田宮古道路(山田～宮古南)」は、山田町山田から宮古市金浜を結ぶ約14kmの自動車専用道路です。現道の線形不良区間、津波浸水区間を回避し、走行性が向上するとともに、所要時間の短縮により主要港湾(釜石港)へのアクセス性向上、救急医療施設への速達性向上等の効果が期待されます。

平成27年度は、用地買収等を進め、改良工事、トンネル工事、橋梁工事を実施予定で、**平成29年度の開通**を目指します。

計画諸元

	山田宮古道路 (山田～宮古南)
起 点	下閉伊郡山田町山田
終 点	宮古市金浜
延 長	14km
幅 員	2車線 13.5m
構造規格	第1種第3級
設計速度	80km/h



津波浸水区域を回避し、緊急輸送道路の信頼性を確保

- 東日本大震災では、津波被害により国道45号等の幹線道路の一部が被災し、多くの箇所で通行止が発生
- 山田宮古道路は、大規模災害時でも寸断されない強靱で信頼性の高い道路ネットワークを形成

▼山田町～宮古市間経路

- 三陸沿岸道路
- 国道45号
- 震災時の津波による通行止め箇所
- 震災時の津波浸水箇所



▼津波により寸断された国道

写真① 宮古市津軽石地区



写真② 山田町大沢地区



迅速で安定した救急搬送で、安全・安心な住民生活に寄与

- 宮古保健医療圏(宮古市、岩泉町、田野畑村、山田町)の第二次救急医療施設は県立宮古病院のみだが、国道45号には急カーブ等が多く、救急搬送時に大きな課題
- 山田宮古道路の整備により、迅速かつ安定的な救急搬送を実現し、安全安心な住民生活に寄与

▼現道の隘路状況



- : 急カーブ箇所 (平面曲線半径150m未満箇所)
- ▲ : 急勾配箇所 (縦断勾配5%以上区間)

山田～宮古区間の国道45号

急カーブ箇所
(R < 150m)
10箇所



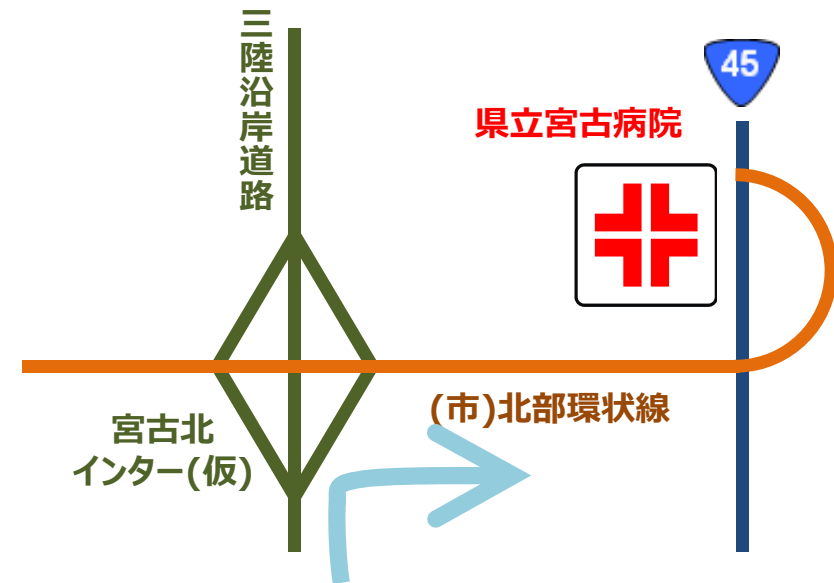
急勾配箇所
(i > 5%)
1,840m



山田宮古道路

急カーブ箇所 (R < 150m)
急勾配箇所 (i > 5%)
0箇所

▼宮古病院へのアクセスルート



山田町から県立宮古病院への搬送時間
現在 約40分 ⇒ 将来 約20分


新たな観光ルートの誕生で観光振興に期待

- 三陸沿岸地域は、ジオパーク、復興国立公園に指定され、魅力的な観光資源が数多く点在
- 三陸沿岸道路の整備で、高規格道路による広域周遊ルートが形成され観光振興に期待

内陸の観光地



八幡平（八幡平市）
入込客数186万人/年



遠野盆地（遠野市）
入込客数154万人/年



展勝地（北上市）
入込客数77万人/年

世界遺産 平泉（平泉町）
入込客数208万人/年



中尊寺



毛越寺



三陸復興国立公園

浄土ヶ浜
（宮古市）



船越半島大釜崎
（山田町）



基石海岸
（大船渡市）



三陸ジオパーク

小袖海岸
（久慈市）



北山崎
（田野畑村）



龍泉洞
（岩泉町）

