

三陸沿岸道路（山田宮古道路）

山田第1トンネル貫通式のお知らせ

～ 平成29年度開通予定の山田宮古道路のトンネルで2番目の貫通 ～

震災復興のリーディングプロジェクトとして事業を進めている三陸沿岸道路「山田宮古道路」（岩手県下閉伊郡山田町山田～宮古市金浜 延長14km）は、震災後事業化（平成23年11月）された復興道路・復興支援道路のうち、はじめて開通見通しを公表した区間（5区間・42km）のひとつです。

このたび、「山田宮古道路」の山田第1トンネル（H26、8月着工）の貫通式を執り行われることになりましたのでお知らせいたします。

山田第1トンネルは、「山田宮古道路」に計画している4本のトンネルのうち、豊間根トンネル（H27.10月貫通）に続く2本目の貫通となり、平成29年度開通の実現に向けて大きな前進となります。

また、貫通式では山田町長をはじめ、来賓者の通り初めを行うほか、工事中に現場見学に来て頂いた山田南小学校の児童による”南小虎舞”のお祝い披露も行われる予定です。

1. 日 時：平成28年 2月 2日（火） 10：00～11：45
2. 集合場所：下閉伊郡山田町山田地内 …別紙（会場案内図）を参照
3. 主催者：戸田建設株式会社
4. 式典内容：別紙次第参照
5. 山田第1トンネルの概要  
トンネル延長：977m  
掘削工法：NATMによる補助ベンチ付全断面工法（発破工法）  
および上半先進ベンチカット工法
6. その他：会場ではヘルメットの着用をお願いします。（当日主催者で用意します）  
《発表記者会：東北専門記者会、岩手県政記者クラブ、宮古記者クラブ》

問い合わせ先

【式典・施工内容に関すること】

国道45号山田第1トンネル工事 戸田建設株式会社 電話 0193-77-4504

作業所長 菅原 忍昭

【事業に関すること】

国土交通省 東北地方整備局 三陸国道事務所 電話 0193-62-1711（代表）

副所長 平岡 弘志

工務第一課長 馬場 裕之



# 国道 45 号 山田第 1 トンネル工事

## 山田第 1 トンネル 貫通式

平成 28 年 2 月 2 日(火)  
10 時 00 分～11 時 45 分

### 次 第

- 1、開式之辞
- 1、貫通之儀
- 1、貫通報告
- 1、貫通点清め之儀
- 1、貫通点通り初め之儀
- 1、発注者挨拶
- 1、来賓祝辞
- 1、樽神輿之儀
- 1、鏡開き之儀
- 1、乾杯
- 1、山田南小学校 6 年生による「南小虎舞」披露
- 1、施工者謝辞
- 1、万歳三唱
- 1、記念撮影
- 1、閉式之辞

以 上



# 山田宮古道路（山田～宮古南） L = 14 km

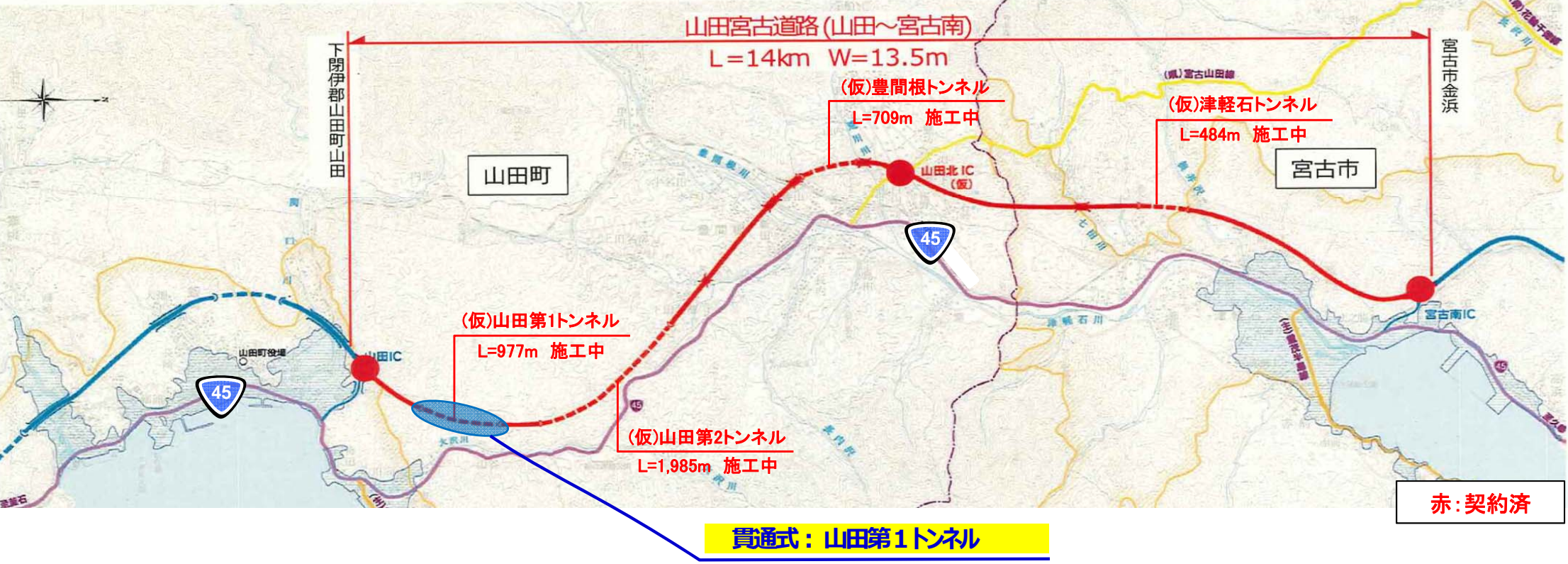
## 路線概要

三陸沿岸道路「山田宮古道路(山田～宮古南)」は、山田町山田から宮古市金浜を結ぶ約14kmの自動車専用道路です。現道の線形不良区間、津波浸水区間を回避し、走行性が向上するとともに、所要時間の短縮により主要港湾(釜石港)へのアクセス性向上、救急医療施設への速達性向上等の効果が期待されます。

平成27年度は、用地買収等を進め、改良工事、トンネル工事、橋梁工事を実施予定で、**平成29年度の開通**を目指します。

## 計画諸元

	山田宮古道路 (山田～宮古南)
起 点	下閉伊郡山田町山田
終 点	宮古市金浜
延 長	14km
幅 員	2車線 13.5m
構造規格	第1種第3級
設計速度	80km/h





# 津波浸水区域を回避し、緊急輸送道路の信頼性を確保

- 東日本大震災では、津波被害により国道45号等の幹線道路の一部が被災し、多くの箇所で通行止が発生
- 山田宮古道路は、大規模災害時でも寸断されない強靱で信頼性の高い道路ネットワークを形成

## ▼山田町～宮古市間経路

- 三陸沿岸道路
- 国道45号
- 震災時の津波による通行止め箇所
- 震災時の津波浸水箇所



## ▼津波により寸断された国道

写真① 宮古市津軽石地区



写真② 山田町大沢地区



# 迅速で安定した救急搬送で、安全・安心な住民生活に寄与

- 宮古保健医療圏(宮古市、岩泉町、田野畑村、山田町)の第二次救急医療施設は県立宮古病院のみだが、国道45号には急カーブ等が多く、救急搬送時に大きな課題
- 山田宮古道路の整備により、迅速かつ安定的な救急搬送を実現し、安全安心な住民生活に寄与

## ▼ 現道の隘路状況



- : 急カーブ箇所 (平面曲線半径150m未満箇所)
- ▲ : 急勾配箇所 (縦断勾配5%以上区間)

## 山田～宮古区間の国道45号

急カーブ箇所  
(R < 150m)  
**10箇所**



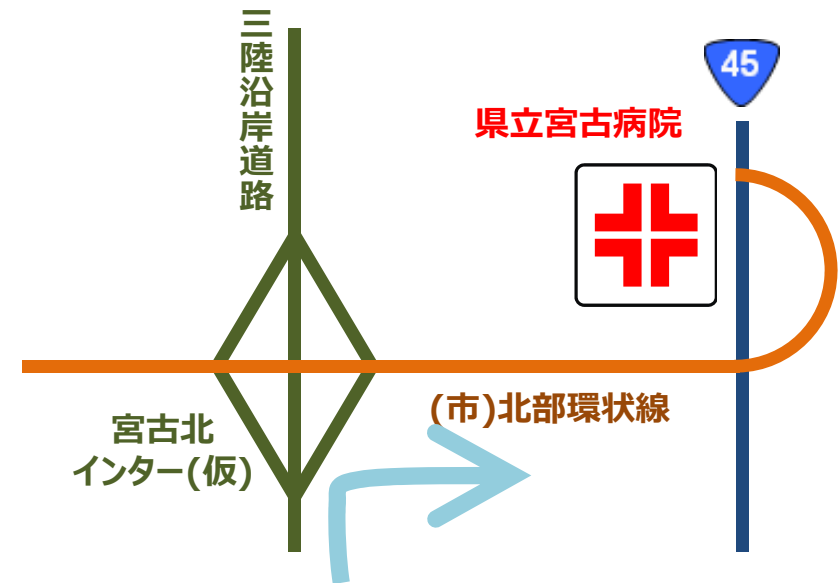
急勾配箇所  
(i > 5%)  
**1,840m**



## 山田宮古道路

急カーブ箇所 (R < 150m)  
急勾配箇所 (i > 5%)  
**0箇所**

## ▼ 宮古病院へのアクセスルート



山田町から県立宮古病院への搬送時間  
**現在 約40分 ⇒ 将来 約20分**




# 新たな観光ルートの誕生で観光振興に期待

- 三陸沿岸地域は、ジオパーク、復興国立公園に指定され、魅力的な観光資源が数多く点在
- 三陸沿岸道路の整備で、高規格道路による広域周遊ルートが形成され観光振興に期待

## 内陸の観光地



八幡平（八幡平市）  
入込客数186万人/年



遠野盆地（遠野市）  
入込客数154万人/年



展勝地（北上市）  
入込客数77万人/年

世界遺産 平泉（平泉町）  
入込客数208万人/年



中尊寺



毛越寺



## 三陸復興国立公園

浄土ヶ浜  
（宮古市）



船越半島大釜崎  
（山田町）



基石海岸  
（大船渡市）



## 三陸ジオパーク

小袖海岸  
（久慈市）



北山崎  
（田野畑村）



龍泉洞  
（岩泉町）

