

**三陸沿岸道路（山田宮古道路）**

**山田町立荒川小学校の全校児童（38名）がトンネル  
工事を見学、大型機械の搭乗等を体験します！**

～ 今年貫通予定の（仮称）豊間根トンネルで実施 ～

震災復興のリーディングプロジェクトとして事業を進めている三陸沿岸道路「山田宮古道路」（岩手県下閉伊郡山田町山田～宮古市金浜 延長14km）は、震災後事業化（平成23年11月）された復興道路・復興支援道路のうち、はじめて開通見通しを公表した区間（5区間・42km）のひとつです。

このたび、山田町立荒川小学校からの依頼があり、全校児童38名並びに職員9名の皆さんによる見学会を、下記の日程にて開催することになりましたので、お知らせいたします。

総合学習の一環として、復興道路である三陸沿岸道路の整備が着実に進んでいる状況を見学し、トンネルの掘削方法や大型機械の搭乗体験、復興道路の役割等について学んでいただく予定です。

1. 日 時：平成27年9月16日（水） 9：00～10：10
2. 見学場所：三陸沿岸道路（山田宮古道路）（仮称）豊間根トンネル 延長709m
3. 集合場所：下閉伊郡山田町豊間根地内 <sup>しもへい</sup>…別紙（位置図）を参照
4. 主催者：東急建設株式会社
5. その他：現場入場する際に必要となるヘルメットは、こちらで用意いたします。また、足元が歩きにくい状態となっておりますので、長靴等を実施されることをお勧めいたします。

《発表記者会：東北専門記者会、岩手県政記者クラブ、宮古記者クラブ》

問 い 合 わ せ 先

【見学会に関すること】  
山田町立 荒川小学校

電話 0193-86-2413（代表）

副 校 長

<sup>たかはし</sup> 高橋 <sup>よしふみ</sup> 佳文

【事業に関すること】

国土交通省 東北地方整備局 三陸国道事務所

電話 0193-62-1711（代表）

副 所 長

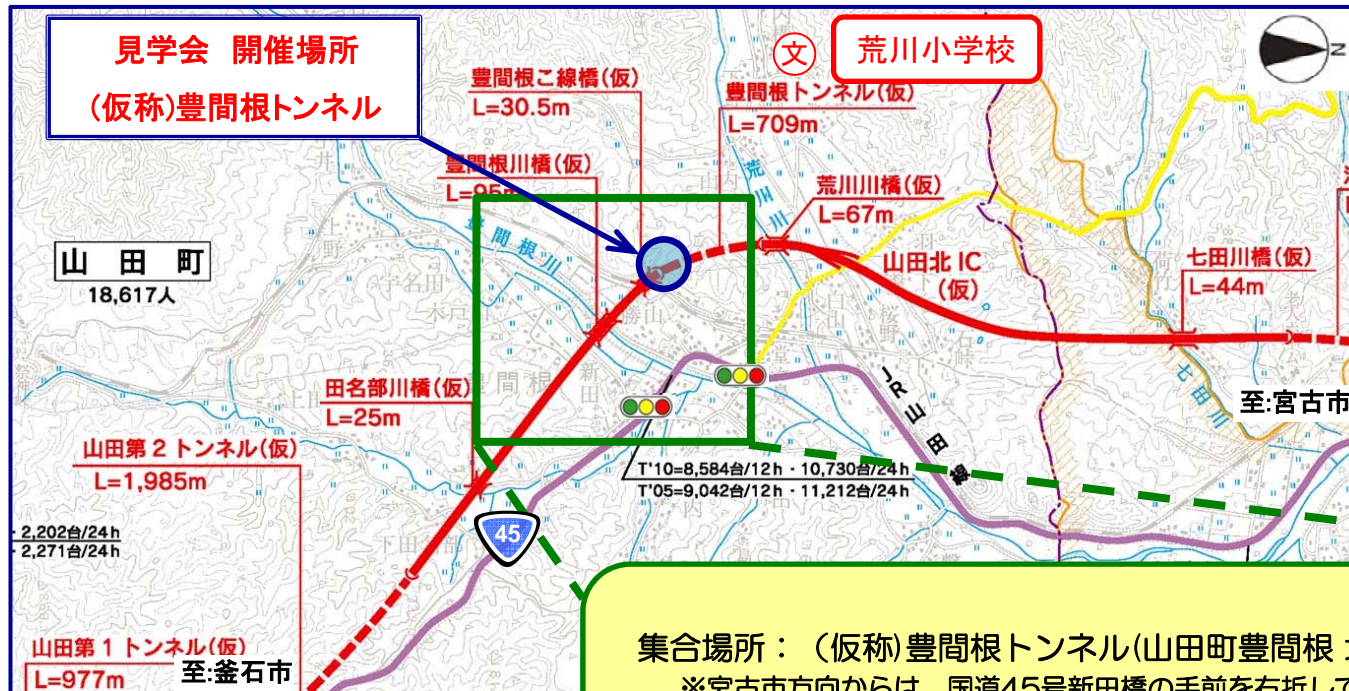
<sup>ひらおか</sup> 平岡 <sup>ひろし</sup> 弘志

建設監督官

<sup>ささき</sup> 佐々木 <sup>ひろき</sup> 博樹

# 位置図および集合場所

別添図



集合場所：(仮称)豊間根トンネル(山田町豊間根 地内) 8:50集合  
※宮古市方向からは、国道45号新田橋の手前を右折してください。



- ・見学日時：9月16日(水) 9:00～10:10
- ・見学場所：三陸沿岸道路(山田宮古道路)  
(仮称)豊間根トンネル
- ・見学者：山田町立 荒川小学校  
(47名予定)



# 山田宮古道路（山田～宮古南） L = 14 km

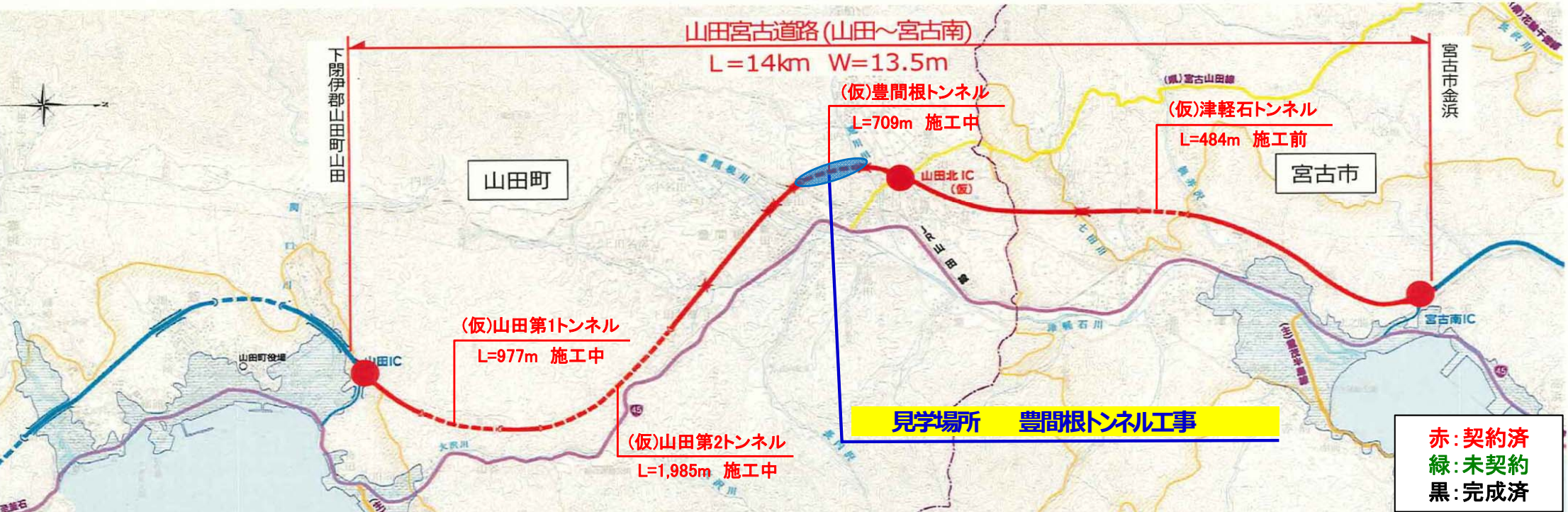
## 路線概要

三陸沿岸道路「山田宮古道路(山田～宮古南)」は、山田町山田から宮古市金浜を結ぶ約14kmの自動車専用道路です。現道の線形不良区間、津波浸水区間を回避し、走行性が向上するとともに、所要時間の短縮により主要港湾(釜石港)へのアクセス性向上、救急医療施設への速達性向上等の効果が期待されます。

平成27年度は、用地買収等を進め、改良工事、トンネル工事、橋梁工事を実施予定で、**平成29年度の開通**を目指します。

## 計画諸元

	山田宮古道路 (山田～宮古南)
起 点	下閉伊郡山田町山田
終 点	宮古市金浜
延 長	14km
幅 員	2車線 13.5m
構造規格	第1種第3級
設計速度	80km/h





# 津波浸水区域を回避し、緊急輸送道路の信頼性を確保

- 東日本大震災では、津波被害により国道45号等の幹線道路の一部が被災し、多くの箇所で通行止が発生
- 山田宮古道路は、大規模災害時でも寸断されない強靱で信頼性の高い道路ネットワークを形成

## ▼山田町～宮古市間経路

- 三陸沿岸道路
- 国道45号
- 震災時の津波による通行止め箇所
- 震災時の津波浸水箇所



## ▼津波により寸断された国道

写真① 宮古市津軽石地区



写真② 山田町大沢地区



# 迅速で安定した救急搬送で、安全・安心な住民生活に寄与

- 宮古保健医療圏(宮古市、岩泉町、田野畑村、山田町)の第二次救急医療施設は県立宮古病院のみだが、国道45号には急カーブ等が多く、救急搬送時に大きな課題
- 山田宮古道路の整備により、迅速かつ安定的な救急搬送を実現し、安全安心な住民生活に寄与

## ▼現道の隘路状況



- : 急カーブ箇所 (平面曲線半径150m未満箇所)
- ▲ : 急勾配箇所 (縦断勾配5%以上区間)

## 山田～宮古区間の国道45号

急カーブ箇所  
(R < 150m)  
**10箇所**



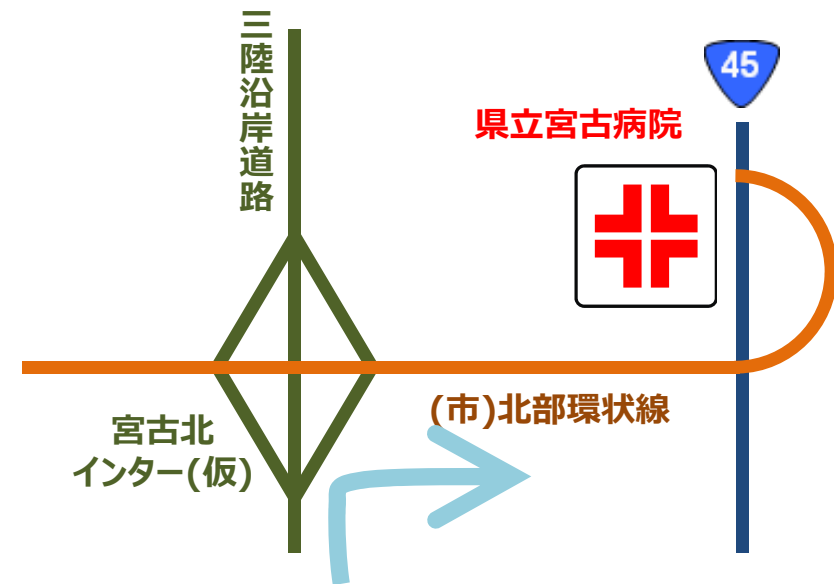
急勾配箇所  
(i > 5%)  
**1,840m**



急カーブ箇所 (R < 150m)  
急勾配箇所 (i > 5%)  
**0箇所**

## 山田宮古道路

## ▼宮古病院へのアクセスルート



山田町から県立宮古病院への搬送時間  
**現在 約40分 ⇒ 将来 約20分**



