

三陸沿岸道路 野田久慈道路

宇部トンネル（仮称）貫通式のお知らせ

～ 野田久慈道路で最初のトンネルが貫通します ～

三陸国道事務所では地域の早期復興を図るため、復興のリーディングプロジェクトとして三陸沿岸道路の整備を地域と一体となり、全面的に工事を進めています。

今般、三陸沿岸道路を構成する野田久慈道路（普代村～久慈市）において、宇部トンネル（延長 446m）の貫通式が執り行われることとなりましたので、お知らせします。

宇部トンネルは、野田久慈道路で計画されている8本のトンネルのうち、最初に貫通するトンネルであり、早期開通に向けて大きな弾みとなるものです。貫通式では、久慈市長をはじめ来賓者の通り初めを行うほか、地元の宇部小学校の生徒さんによる「わんぱく太鼓」のお祝い披露も行う予定です。

1. 開催日時： 平成27年8月25日（火） 13：30～15：00（受付13：00～）
2. 会場： 岩手県久慈市宇部町 地内 ※別紙案内図を参照
3. 主催： 大日本土木（株）
4. 内容： 別紙次第を参照
5. その他： ・現場入場の際に必要なヘルメットは、主催者側で用意いたします。  
・雨天の場合も開催します。

《発表記者会：岩手県政記者クラブ、宮古記者クラブ、久慈報道機関、東北専門記者会各社》

問い合わせ先

【式典・施工内容に関すること】

国道45号 宇部トンネル工事 大日本土木（株）宇部トンネル作業所  
〒028-0041 岩手県久慈市長内町17-101-10 電話 0194-75-4622

所 長 いげぶち みゆる  
池淵 実

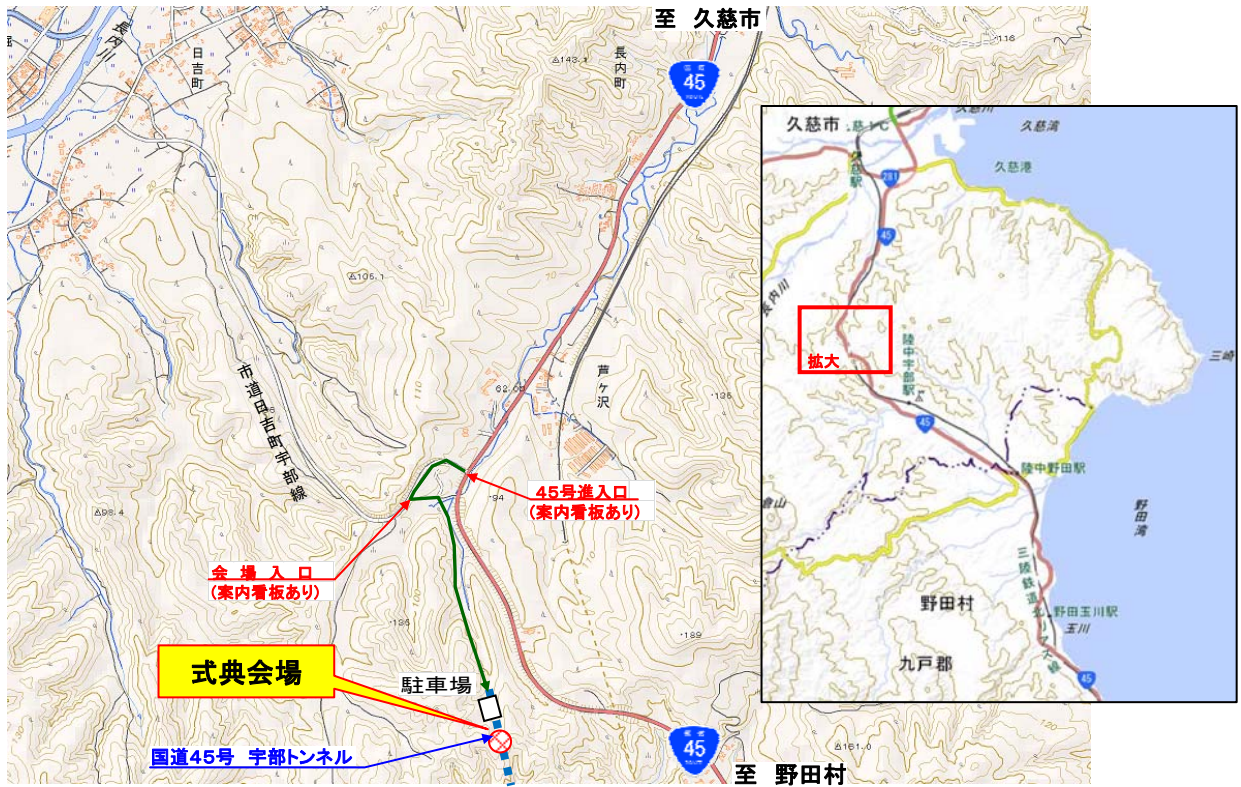
【事業に関すること】

国土交通省東北地方整備局 三陸国道事務所  
〒027-0029 岩手県宮古市藤の川4-1 電話 0193-62-1711（代表）

副 所 長 ひらおか ひろし  
平岡 弘志  
建設監督官 かねはま なおあき  
金濱 巨晃



国道45号 宇部トンネル工事 貫通式 会場案内図



国道45号 宇部トンネル工事 (施工者) 大日本土木 (株) 東北支店

工事概要

本工事は、三陸沿岸道路の『普代～久慈』間において、延長 446m のトンネルを含む自動車専用道路をつくる工事です。

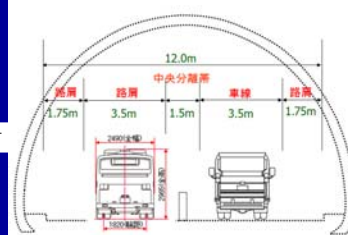
工事場所：岩手県久慈市宇部町地内

工期：平成 25 年 12 月 14 日～平成 28 年 3 月 18 日

工事内容：トンネル工事 446m (NATM)、路体盛土工、函渠工、工事用道路



トンネル標準断面図



# 宇部トンネル 貫通式

平成27年8月25日(火)  
13時30分～15時00分

## 次 第

- 一、 開 式
- 一、 貫通の儀
- 一、 貫通点清めの儀
- 一、 通り初めの儀
- 一、 事業者挨拶
- 一、 来賓祝辞
- 一、 樽御輿の儀
- 一、 鏡開きの儀
- 一、 乾 杯
- 一、 宇部小学校生徒による「わんぱく太鼓」披露
- 一、 施工者謝辞
- 一、 万歳三唱
- 一、 閉 会



# 野田久慈道路（普代～久慈） L = 25 km

## 路線概要

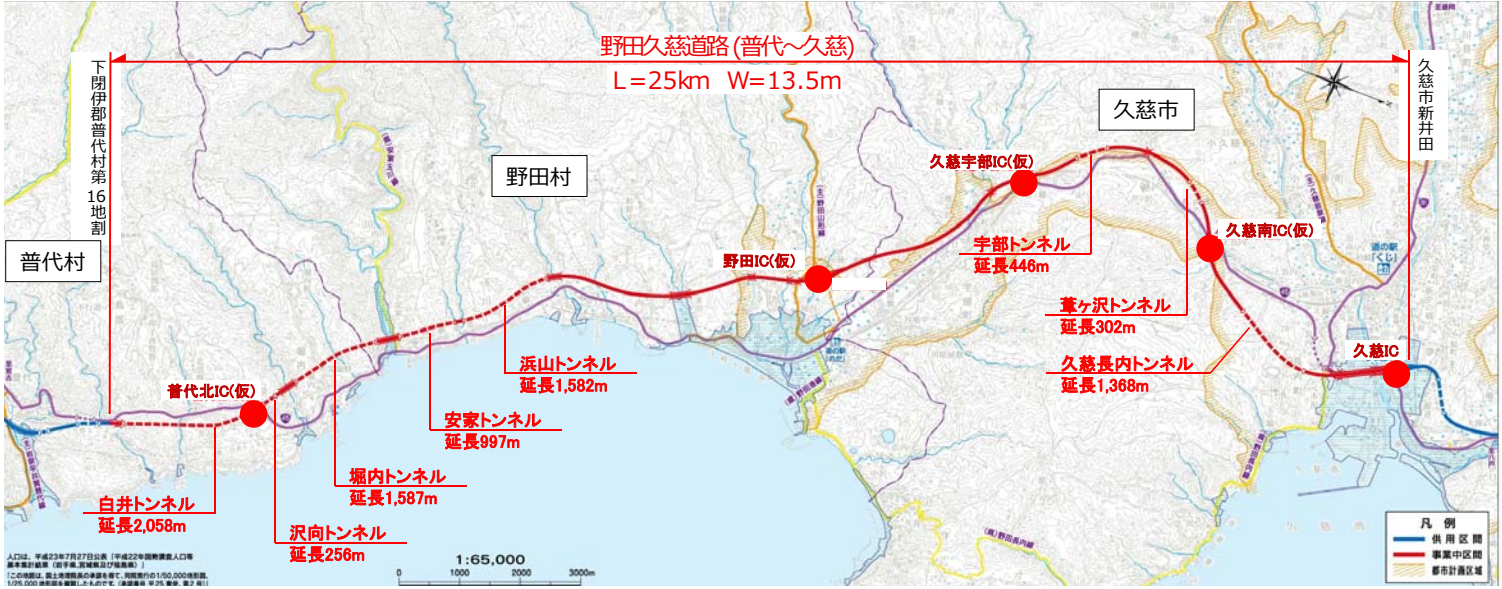
三陸沿岸道路「野田久慈道路(普代～久慈)」は、普代村第16地割から久慈市新井田を結ぶ約25kmの自動車専用道路です。

現道の線形不良区間を回避し、走行性が向上するとともに、所要時間の短縮により救援物資の輸送拠点となる久慈港と宮古市間のアクセス性向上、救急医療施設への速達性向上等の効果が期待されます。

平成26年度は、用地買収等を進め、改良工事、トンネル工事、橋梁工事を実施予定です。

## 計画諸元

	野田久慈道路 (普代～久慈)
起 点	下閉伊郡普代村第16地割
終 点	久慈市新井田
延 長	25km
幅 員	2車線 13.5m
構造規格	第1種第3級
設計速度	80km/h



## 津波浸水区域を回避し、緊急輸送道路の信頼性を確保

- 東日本大震災では、津波被害により国道45号等の幹線道路の一部が被災し、多くの箇所で通行止が発生
- 野田久慈道路は、大規模災害時でも寸断されない強靱で信頼性の高い道路ネットワークを形成

### ▼岩泉町～久慈市間経路



### ▼津波により寸断された国道

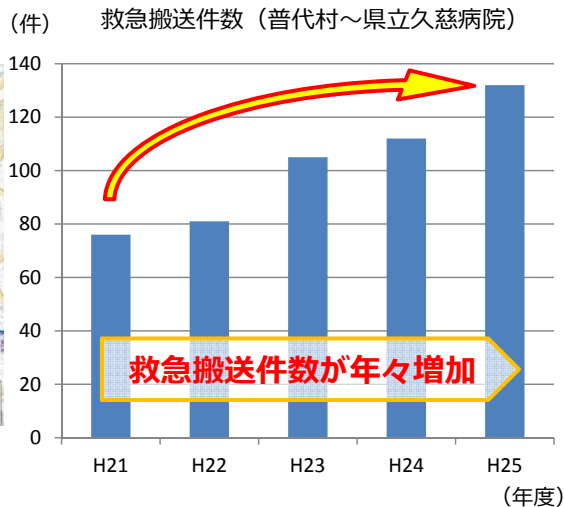




# 迅速で安定した救急搬送で、安全・安心な住民生活に寄与

- 久慈保健医療圏(久慈市、普代村、野田村、洋野町)の第三次救急医療施設は県立久慈病院のみだが、国道45号には急カーブ等が多く、救急搬送時に大きな課題
- 野田久慈道路の整備により、迅速かつ安定的な救急搬送を実現し、安全安心な住民生活に寄与

## ▼現道の隘路状況



## 普代~久慈区間の国道45号

急カーブ箇所 (R < 150m)  
8箇所



急勾配箇所 (i > 5%)  
7箇所  
総延長3860m



## 野田久慈道路

急カーブ箇所 (R < 150m)  
急勾配箇所 (i > 5%)  
0箇所

普代村から県立久慈病院への搬送時間

現在 約35分 ⇒ 将来 約20分

# 新たな観光ルートの誕生で観光振興に期待

- 三陸沿岸地域は、ジオパーク、復興国立公園に指定され、魅力的な観光資源が数多く点在
- 三陸沿岸道路の整備で、高規格道路による広域周遊ルートが形成され観光振興に期待

## 内陸の観光地



世界遺産 平泉 (平泉町)  
入込客数208万人/年

中尊寺

毛越寺

三陸ジオパーク  
H25年9月24日  
日本ジオパーク認定

青森県	八戸市 階上町
岩手県	沿岸13市町村 住田町
宮城県	気仙沼市



## 三陸復興国立公園

浄土ヶ浜 (宮古市)



船越半島大釜崎 (山田町)



碁石海岸 (大船渡市)




## 三陸ジオパーク

小袖海岸 (久慈市)



北山崎 (田野畑村)



龍泉洞 (岩手県)

