

三陸沿岸道路(田老岩泉道路)
新小本トンネル(仮称)貫通式のお知らせ
～平成29年度開通予定の田老岩泉道路で最初のトンネルが貫通～

三陸沿岸道路を構成する「田老岩泉道路」(岩手県宮古市田老字小堀内～下閉伊郡岩泉町小本、延長約6km)は、復興のリーディングプロジェクトとして、平成29年度の開通を目指し、全面的に工事を進めているところです。

この度、「田老岩泉道路」の新小本トンネルの貫通式を執り行われることになりましたのでお知らせします。

本トンネルの貫通は田老岩泉道路に計画しているトンネル3本のうち初の貫通であり、平成29年度開通に向けて大きな弾みとなります。また、貫通式では岩泉町長をはじめとした来賓者の通り初めを行うほか、工事中に現場見学に来て頂いた小本中学校の生徒の皆さんによる「中野七頭舞」のお祝い披露も行う予定です。

1. 日 時：平成27年7月10日(金) 10:00～11:40

2. 場 所：岩手県下閉伊郡岩泉町小本地内 … 別紙案内図参照

3. 主 催：西松建設(株)東北支店

4. 式典内容：別紙次第参照

5. 新小本トンネルの概要

トンネル延長：L=1,134m

工事期間：平成25年12月14日～平成27年11月20日

掘削工法：NATMによる補助ベンチ付全断面工法(発破工法)
および上下半先進ベンチカット工法

6. その他：ヘルメットは主催者が準備しております。

《発表記者会：岩手県政記者クラブ、宮古記者クラブ、久慈報道機関、東北専門記者会各社》

問い合わせ先

【式典・施工内容に関すること】

国道45号小本道路工事 西松建設(株)小本トンネル出張所

〒027-0421 岩手県下閉伊郡岩泉町小本字家の向192 電話 0194-28-3702

所 長 内田 裕二

【事業に関すること】

国土交通省東北地方整備局 三陸国道事務所

〒027-0029 岩手県宮古市藤の川4-1 電話 0193-62-1711(代表)

副 所 長 平岡 弘志

建設監督官 佐野峯 勉

新小本トンネル 貫通式 会場案内図



国道45号 小本道路工事 (施工者)西松建設(株)東北支店

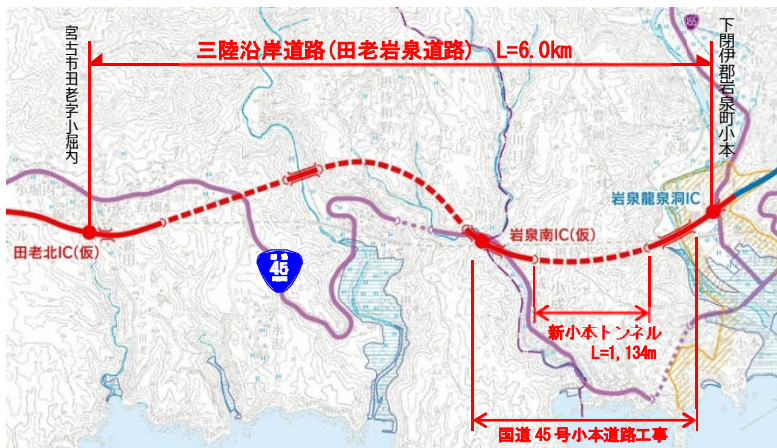
工事概要

本工事は、三陸沿岸道路の「田老～岩泉」間において、延長1,134mのトンネルを含む自動車専用道路をつくる工事です。

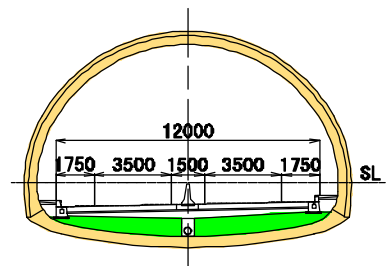
工事場所：岩手県宮古市田老字撰待～岩手県下閉伊郡岩泉町小本字南中野地内

工期：平成25年12月14日～平成27年11月20日

工事内容：新小本トンネル (L=1,134m)、橋梁下部工、道路改良



トンネル標準断面図



国道 45 号 小本道路工事

新小本トンネル 貫通式

平成27年7月10日(金)
10時00分～11時40分

次 第

- 一、開式
- 一、貫通発破
- 一、貫通報告
- 一、貫通点清めの儀
- 一、通り初め
- 一、樽神輿入場
- 一、事業者挨拶
- 一、来賓挨拶
- 一、鏡開き
- 一、乾杯
- 一、小本中学校生徒による「中野七頭舞」披露
- 一、施工者謝辞
- 一、万歳三唱
- 一、閉式

以上

田老岩泉道路（田老～岩泉） L = 6 km

路線概要

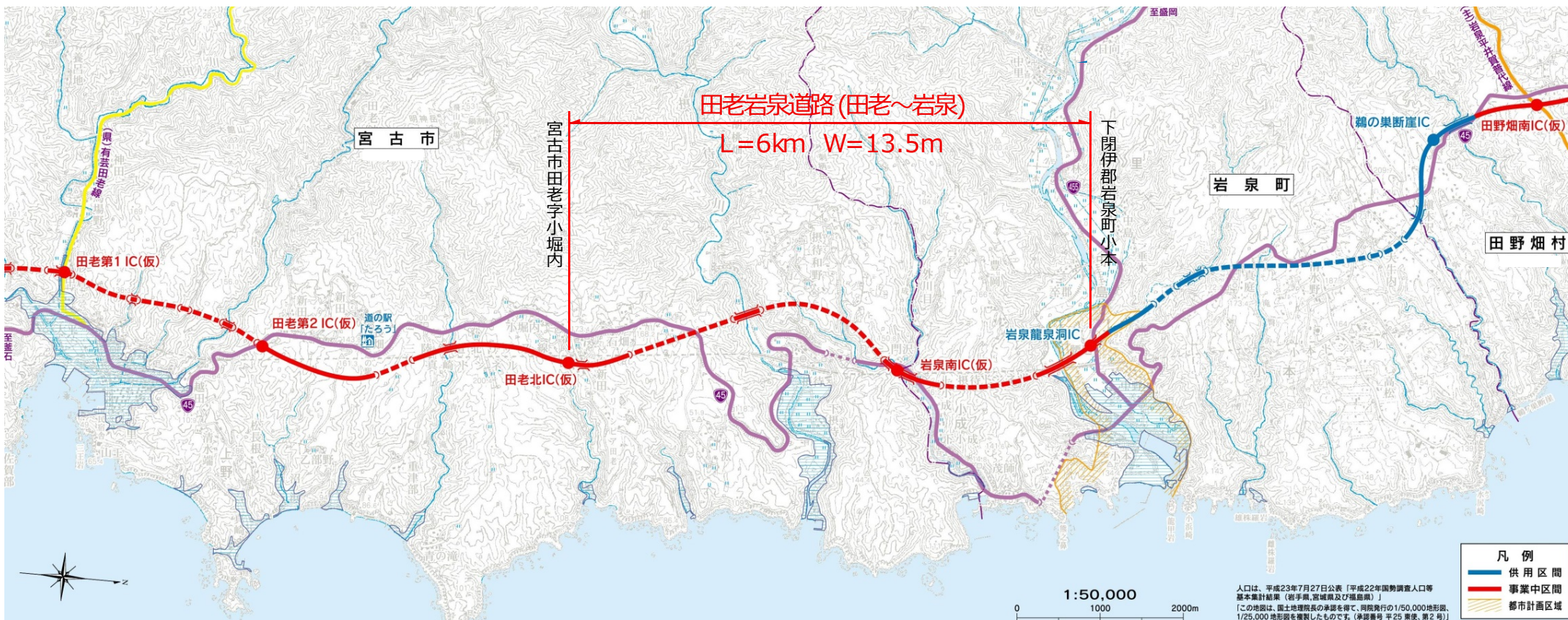
三陸沿岸道路「田老岩泉道路(田老～岩泉)」は、宮古市田老から岩泉町小本を結ぶ約 6 kmの自動車専用道路です。

現道の線形不良区間、津波浸水区間を回避し、走行性が向上するとともに、所要時間の短縮により救援物資の輸送拠点となる久慈港と宮古市間のアクセス性向上、救急医療施設への速達性向上等の効果が期待されます。

平成26年度は、用地買収等を進め、改良工事、トンネル工事、橋梁工事を実施予定で、平成29年度の供用を目指します。

計画諸元

	田老岩泉道路(田老～岩泉)
起 点	宮古市田老字小堀内
終 点	下閉伊郡岩泉町小本
延 長	6 km
幅 員	2車線 13.5m
構造規格	第1種第3級
設計速度	80km/h



津波浸水区域を回避し、緊急輸送道路の信頼性を確保

- 東日本大震災では、津波被害により国道45号等の幹線道路の一部が被災し、多くの箇所で通行止が発生
- 田老岩泉道路は、大規模災害時でも寸断されない強靱で信頼性の高い道路ネットワークを形成

▼ 宮古市～岩泉町間経路



▼ 津波により寸断された国道

写真① 宮古市田老地区



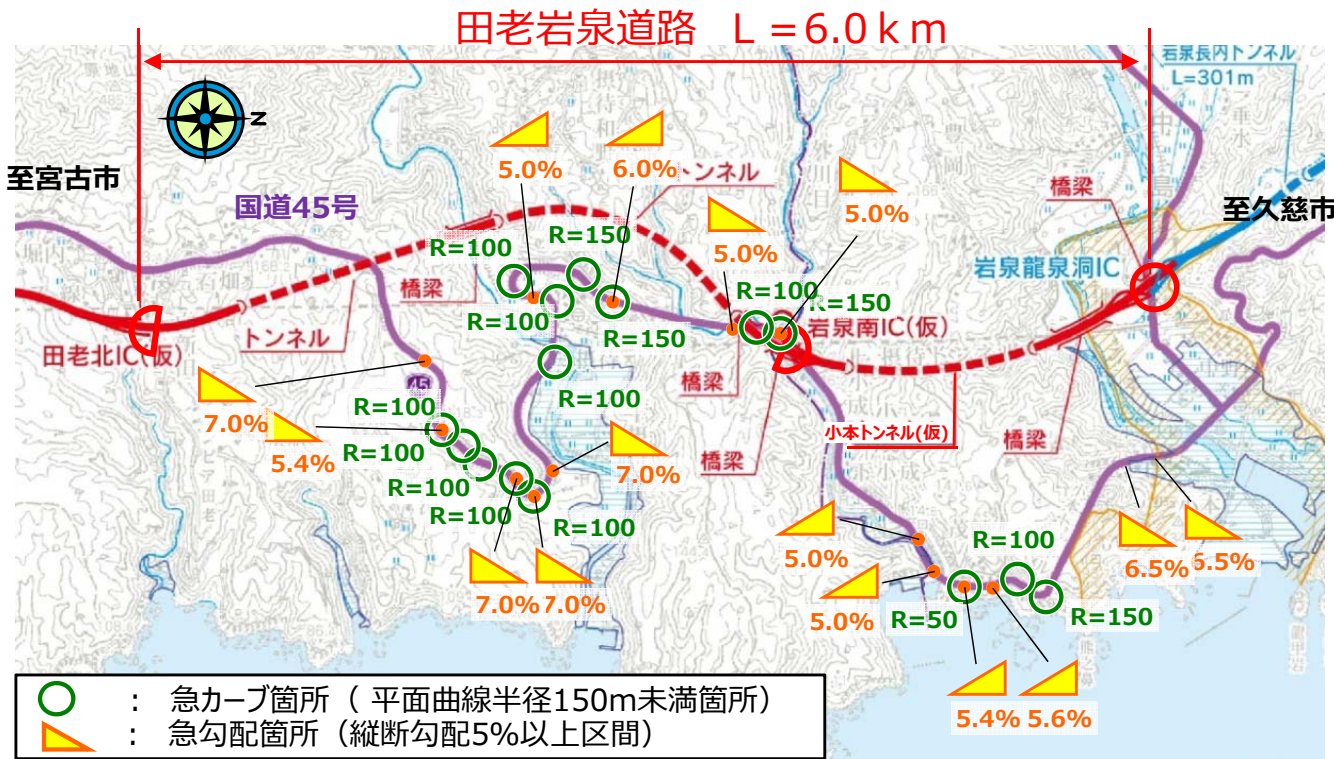
写真② 岩泉町小本地区



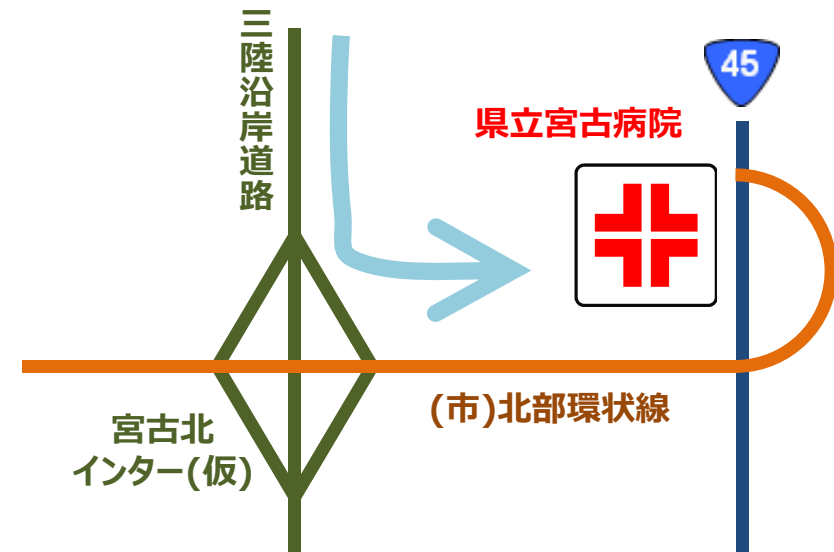
迅速で安定した救急搬送で、安全・安心な住民生活に寄与

- 宮古保健医療圏(宮古市、岩泉町、田野畑村、山田町)の第二次救急医療施設は県立宮古病院のみだが、国道45号には急カーブ等が多く、救急搬送時に大きな課題
- 田老岩泉道路の整備により、迅速かつ安定的な救急搬送を実現し、安全安心な住民生活に寄与

▼現道の隘路状況



▼宮古病院へのアクセスルート



岩泉町から県立宮古病院への搬送時間
現在 約50分 ⇒ 将来 約35分

田老～岩泉区間の国道45号

急カーブ箇所
(R < 150m)
15箇所



急勾配箇所
(i > 5%)
15箇所



田老岩泉道路

急カーブ箇所 (R < 150m)
急勾配箇所 (i > 5%)
0箇所


新たな観光ルートの誕生で観光振興に期待

- 三陸沿岸地域は、ジオパーク、復興国立公園に指定され、魅力的な観光資源が数多く点在
- 三陸沿岸道路の整備で、高規格道路による広域周遊ルートが形成され観光振興に期待

内陸の観光地



八幡平（八幡平市）
入込客数186万人/年



遠野盆地（遠野市）
入込客数154万人/年



展勝地（北上市）
入込客数77万人/年

世界遺産 平泉（平泉町）
入込客数208万人/年



中尊寺



毛越寺



三陸復興国立公園

浄土ヶ浜
（宮古市）



船越半島大釜崎
（山田町）



碓石海岸
（大船渡市）



三陸ジオパーク

小袖海岸
（久慈市）



北山崎
（田野畑村）



龍泉洞
（岩泉町）

