

三陸沿岸道路 田老岩泉道路
「国道45号小本道路工事」現場見学会のお知らせ
～岩泉町小本地区の住民の皆様を対象に新小本トンネル(仮)見学会を開催～

三陸沿岸道路を構成する「田老岩泉道路」(岩手県宮古市田老字小堀内～下閉伊郡岩泉町小本、延長約6km)は、復興のリーディングプロジェクトとして、平成29年度の開通を目指し、全面的に工事を進めております。

このたび、「田老岩泉道路」における国道45号小本道路工事(西松建設(株))で施工中の新小本トンネル(仮)(延長1,134m)が貫通間近となっており、沿線の岩泉町小本地区の住民の方を対象に普段見ることのできないトンネル工事の現場を見ていただき、工事内容への理解や、事業進捗を実感していただきたく、現場見学会を開催するものです。

1. 日 時：平成27年4月26日(日) 11:00～14:00
2. 場 所：岩手県下閉伊郡岩泉町小本地内 … 別紙案内図を参照
3. 主 催：国道45号小本道路工事 西松建設(株)
4. 内 容：トンネル坑内の見学、トンネル施工状況ビデオ上映、
重ダンプのデモンストレーション走行、トンネル機械の展示、
トンネル作業員の保護具着用体験、記念撮影 など
5. 参 加 者：岩泉町小本地区の住民の方

※当日は雨天でも見学会は開催します。

《発表記者会：岩手県政記者クラブ、宮古記者クラブ、東北専門記者会各社》

問い合わせ先

【現場見学会に関すること】

国道45号小本道路工事 西松建設(株)小本トンネル出張所
〒027-0421 岩手県下閉伊郡岩泉町小本字家の向192 電話 0194-28-3702

所 長 うちだ ゆうじ
内田 裕二

【事業に関すること】

国土交通省東北地方整備局 三陸国道事務所
〒027-0029 岩手県宮古市藤の川4-1 電話 0193-62-1711(代表)

副 所 長 ひらおか ひろし
平岡 弘志

建設監督官 さのみね つとむ
佐野 峯 勉

お知らせ

平成 27 年 4 月 23 日
西松建設(株)東北支店

三陸沿岸道路事業における「国道 4 5 号小本道路工事」現場見学会の開催について

弊社では、これまで東日本大震災により甚大な被害を被った東北地方、三陸エリアにおいて、被災地への緊急支援物資の提供や技術系社員の派遣、損壊した建造物の復旧支援をさせていただきました。その後も環境緑化支援を目的とした「ひまわりプロジェクト」をはじめとする社会貢献活動を続けています。現在は復興のリーディングプロジェクトである三陸沿岸道路事業における各工事への参入等を積極的に行い、地域の 1 日も早い復興に貢献していくことにしています。

中でも、弊社が国土交通省東北地方整備局様より受注しました、三陸沿岸道路の「国道 4 5 号小本道路工事」は、平成 2 9 年度供用開始を目標として宣言された田老岩泉道路の新小本トンネル(延長 1, 1 3 4 m)および新小本大橋(延長 3 6 1. 8 m)の下部工等を構築する重要な工事であり、本道路の確実な供用開始に向け、着々と工事を進めています。

弊社では「安心して暮らせる持続可能な社会・環境づくりに貢献する」を企業理念とし行動していくため、常に地域・社会に感謝し積極的な交流を図りたいと考えています。

このたび本工事が着々と進められていることを直接見ていただき、震災復興工事への理解と安心して暮らせる地域づくりが進められていることを感じていただきたく本工事が位置する岩泉町内に住まれる住民の皆様を対象に「国道 4 5 号小本道路工事」現場見学会を企画しましたのでお知らせします。

本見学会の開催にあたりましては、事業者である三陸国道事務所様と岩泉町役場復興課様の多大なご協力をいただいておりますことも合わせてお知らせします。

以 上

「(仮称)新小本トンネル」工事現場見学会 会場案内図



国道45号 小本道路工事 (施工者)西松建設(株)東北支店

 工事概要

本工事は、三陸沿岸道路の「田老～岩泉」間において、延長1,134mのトンネルを含む自動車専用道路をつくる工事です。

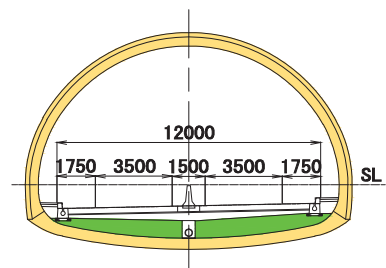
工事場所：岩手県宮古市田老字撰待～岩手県下閉伊郡岩泉町小本字南中野地内

工期：平成25年12月14日～平成27年6月30日

工事内容：(仮称)新小本トンネル (L=1,134m)、橋梁下部工、道路改良



トンネル標準断面図



現場見学会の内容

トンネル坑内の見学



トンネル施工状況ビデオ上映

重ダンプトラックの
デモンストレーション走行



トンネル機械の展示

トンネル作業員の
保護具着用体験



※ 写真は過去の見学会のものです。

田老岩泉道路(田老～岩泉)L=6km

路線概要

三陸沿岸道路「田老岩泉道路(田老～岩泉)」は、宮古市田老から岩泉町小本を結ぶ約6kmの自動車専用道路です。

現道の線形不良区間、津波浸水区間を回避し、走行性が向上するとともに、所要時間の短縮により救援物資の輸送拠点となる久慈港と宮古市間のアクセス性向上、救急医療施設への速達性向上等の効果が期待されます。

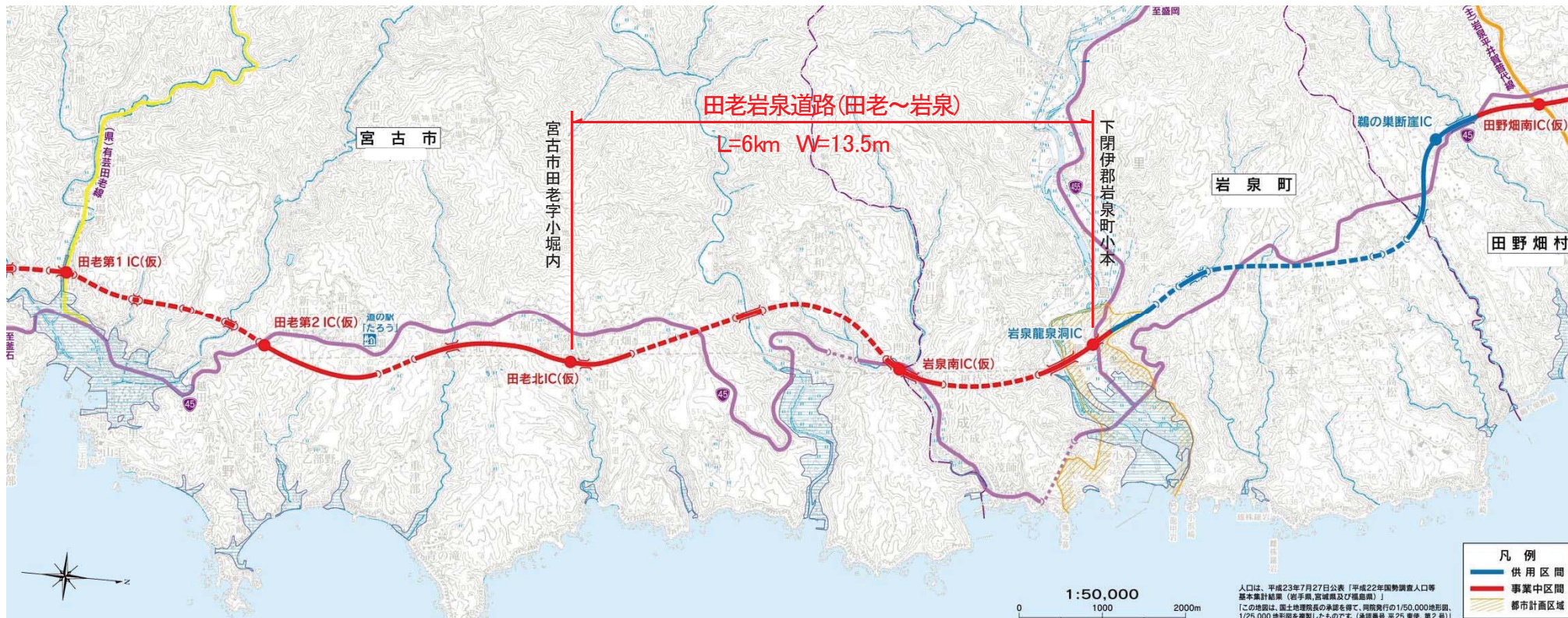
平成26年度は、用地買収等を進め、改良工事、トンネル工事、橋梁工事を実施予定で、平成29年度の供用を目指します。

計画諸元

	田老岩泉道路(田老～岩泉)
起 点	宮古市田老字小堀内
終 点	下閉伊郡岩泉町小本
延 長	6km
幅 員	2車線 13.5m
構造規格	第1種第3級
設計速度	80km/h



田老北IC(仮)付近(北側を望む)



人口は、平成23年7月27日公表「平成22年国勢調査人口等
基本集計結果(岩手県、宮城県及び福島県)」
この地図は、国土地理院長の承認を得て、同院発行の1/50,000地形図、
1/25,000地形図を複製したものです。(承認番号 平25 集保、第2号)

津波浸水区域を回避し、緊急輸送道路の信頼性を確保

- 東日本大震災では、津波被害により国道45号等の幹線道路の一部が被災し、多くの箇所で通行止めが発生
- 田老岩泉道路は、大規模災害時でも寸断されない強靱で信頼性の高い道路ネットワークを形成

▼ 宮古市～岩泉町間経路



▼ 津波により寸断された国道

写真① 宮古市田老地区



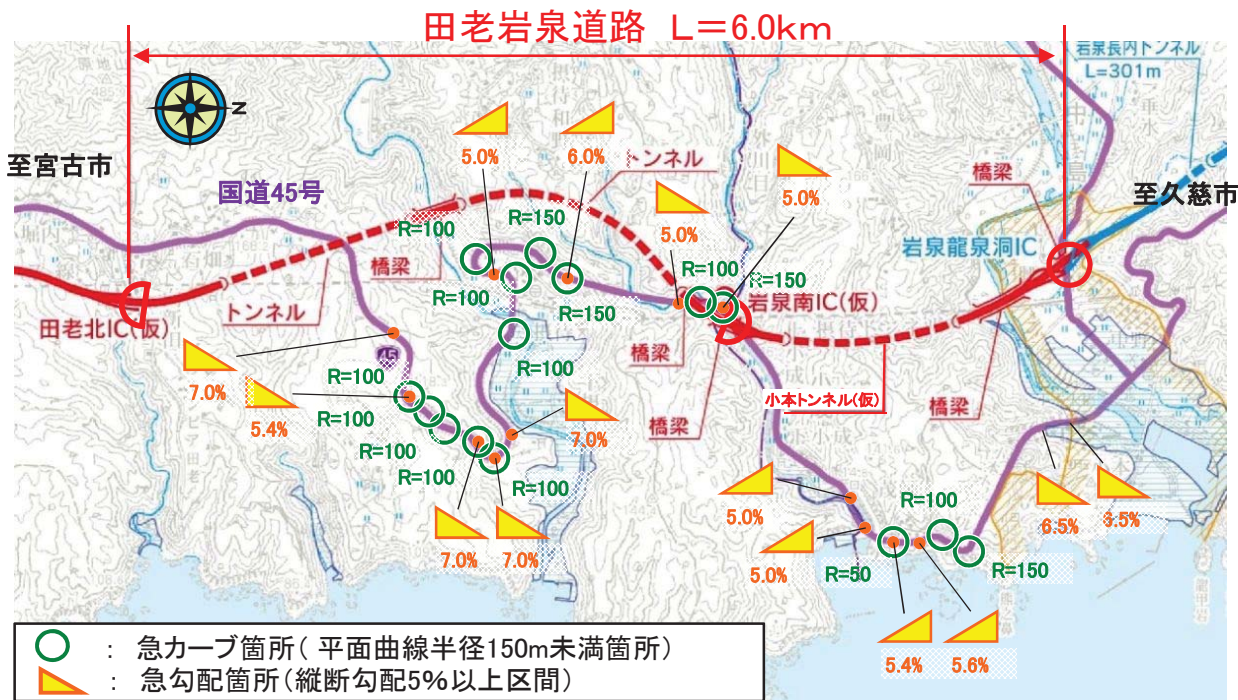
写真② 岩泉町小本地区



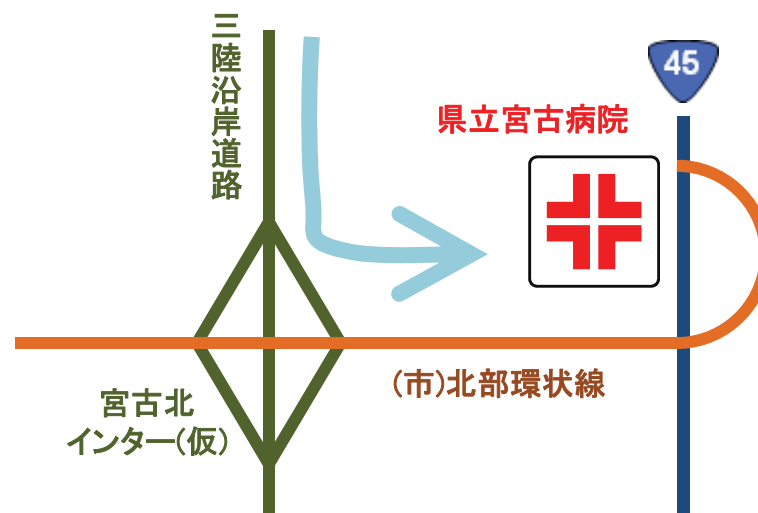
迅速で安定した救急搬送で、安全・安心な住民生活に寄与

- 宮古保健医療圏(宮古市、岩泉町、田野畑村、山田町)の第二次救急医療施設は県立宮古病院のみだが、国道45号には急カーブ等が多く、救急搬送時に大きな課題
- 田老岩泉道路の整備により、迅速かつ安定的な救急搬送を実現し、安全安心な住民生活に寄与

▼ 現道の隘路状況



▼ 宮古病院へのアクセスルート

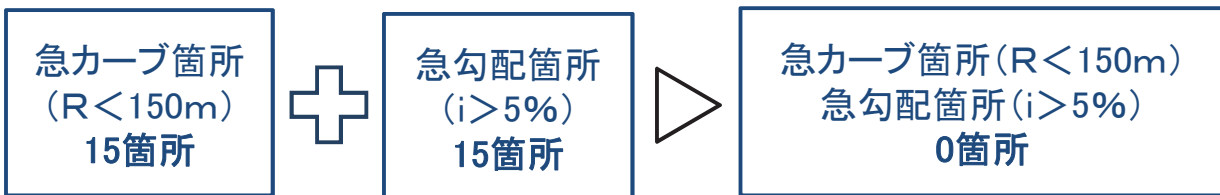


岩泉町から県立宮古病院への搬送時間

現在 約50分 ⇒ 将来 約35分

田老～岩泉区間の国道45号

田老岩泉道路




新たな観光ルートの誕生で観光振興に期待

- 三陸沿岸地域は、ジオパーク、復興国立公園に指定され、魅力的な観光資源が数多く点在
- 三陸沿岸道路の整備で、高規格道路による広域周遊ルートが形成され観光振興に期待

内陸の観光地



八幡平(八幡平市)
入込客数186万人/年



遠野盆地(遠野市)
入込客数154万人/年



展勝地(北上市)
入込客数77万人/年

世界遺産 平泉(平泉町)
入込客数208万人/年



中尊寺



毛越寺




三陸復興国立公園


浄土ヶ浜
(宮古市)



船越半島大釜崎
(山田町)



碁石海岸
(大船渡市)




三陸ジオパーク

小袖海岸
(久慈市)



北山崎
(田野畑村)



龍泉洞
(岩泉町)

