

三陸沿岸道路 山田宮古道路
山田第2トンネル工事の安全祈願祭を開催
～平成29年度の開通目標に向け事業を前進～

震災復興のリーディングプロジェクトとして事業を進めている三陸沿岸道路「山田宮古道路」（岩手県下閉伊郡山田町山田～宮古市金浜 延長14km）は、震災後事業化（平成23年11月）された復興道路・復興支援道路のうち、はじめて開通見通しを公表した区間（5区間・42km）のひとつです。

このたび、「山田宮古道路」の平成29年度の開通を目指し、本道路における最初のトンネル工事となる「山田第2トンネル(L=1,985m)」に着手することとなりました。

つきましては、被災地の一日も早い復興と工事の安全を祈念して、安全祈願祭が下記のとおり開催されますので、お知らせします。

1. 日 時：平成26年7月14日（月）10：00～ （約1時間）
2. 場 所：しもへい やまだまちとよまね下閉伊郡山田町豊間根地内…別紙（会場案内図）を参照
3. 主催（施工者）：熊谷組・アイサワ工業・株木建設特定建設工事共同企業体
4. 安全祈願祭の概要
 - ・ 神 事
 - ・ 発注者挨拶（三陸国道事務所長）
 - ・ 来賓祝辞（広域振興局長、山田町長）
 - ・ 鍬入れ
 - ・ 山田町第1保育所園児による”虎舞”の披露

《発表記者会：岩手県政記者クラブ、宮古記者クラブ、東北専門記者会》

問い合わせ先

【今回の式典や施工内容に関すること】

国道45号山田第2トンネル工事 熊谷組・アイサワ工業・株木建設特定建設工事共同企業体
〒028-1302岩手県下閉伊郡山田町豊間根第8地割94-6 電話 0193-83-5735

所 長 ふじわら まさお 藤原 正雄

【事業に関すること】

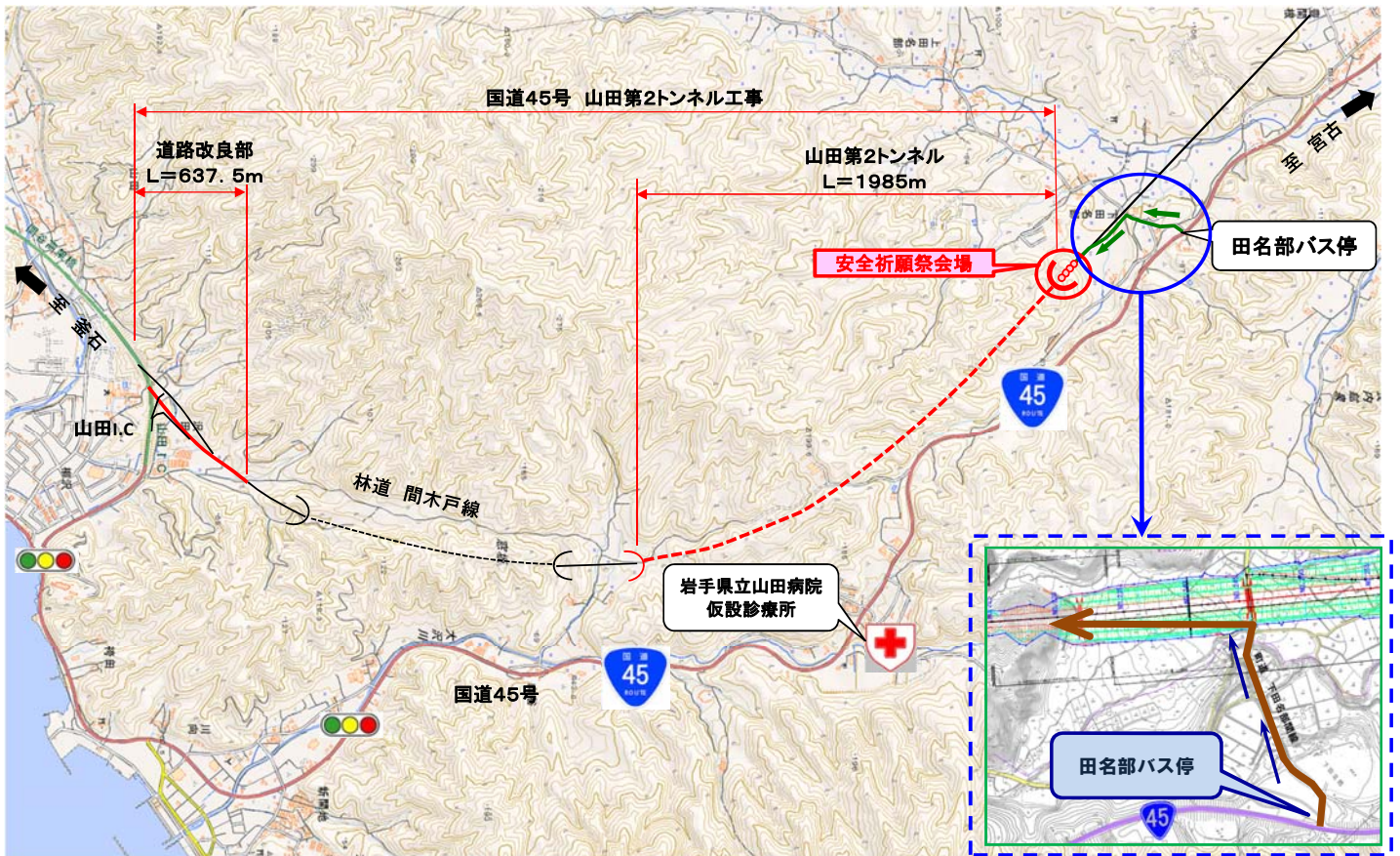
国土交通省東北地方整備局 三陸国道事務所 電話 0193-62-1711(代表)

副 所 長 としま まもる 戸嶋 守
工務第一課長 はば ひろゆき 馬場 裕之

三陸国道事務所のホームページならびに復興道路、三陸沿岸道路については

 で検索できます

国道45号 山田第2トンネル工事 安全祈願祭 会場案内図

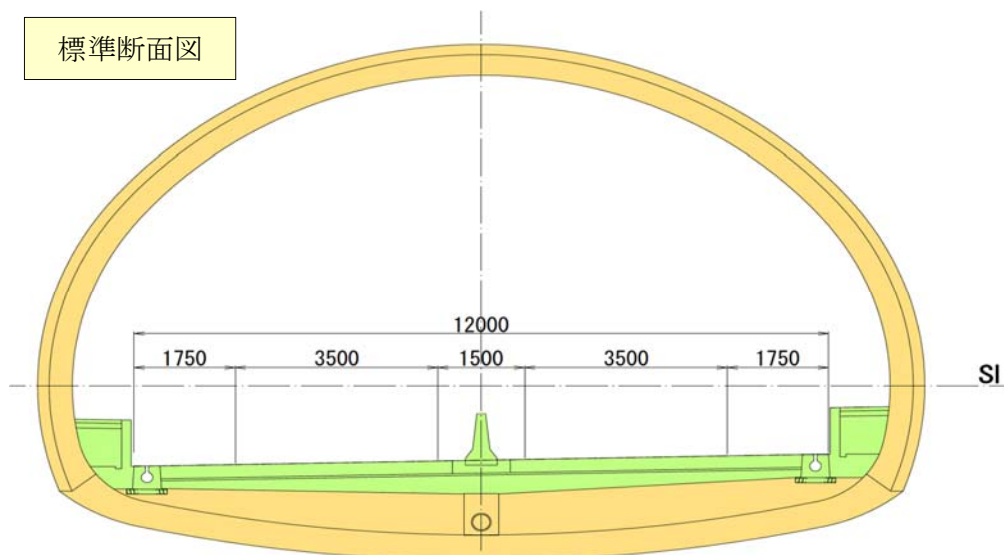


国道45号 山田第2トンネル

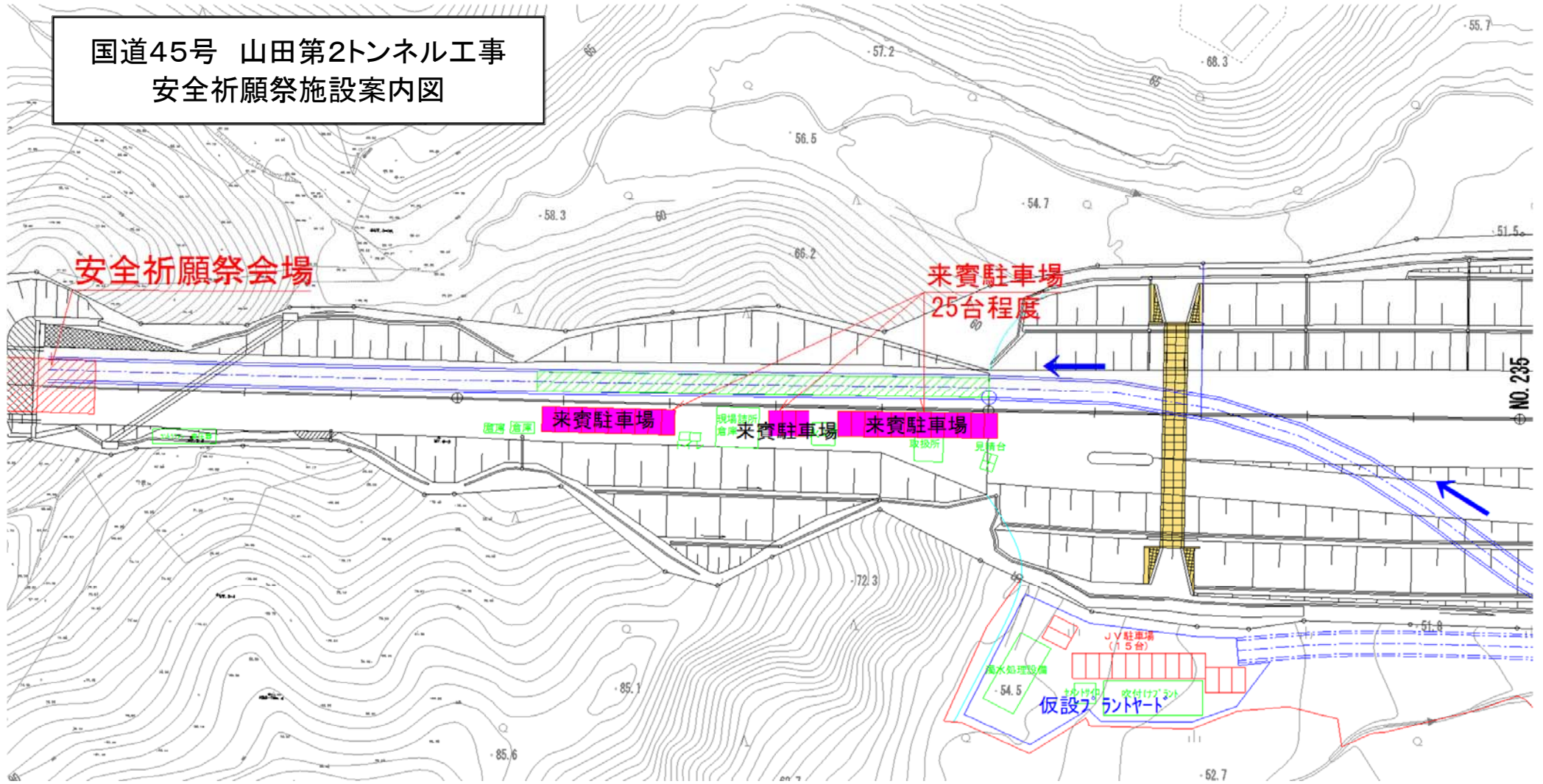
トンネル概要

- ・本トンネルは、三陸沿岸道路「山田～宮古南」間の最長トンネル(延長1,985m)です。
- ・延長L=1,985m、幅員W=12.0m／掘削方法(発破工法) ※両側から掘削します。

標準断面図



国道45号 山田第2トンネル工事
安全祈願祭施設案内図



山田宮古道路（山田～宮古南） L = 14 km

路線概要

三陸沿岸道路「山田宮古道路(山田～宮古南)」は、山田町山田から宮古市金浜を結ぶ約14kmの自動車専用道路です。

現道の線形不良区間、津波浸水区間を回避し、走行性が向上するとともに、所要時間の短縮により主要港湾(釜石港)へのアクセス性向上、救急医療施設への速達性向上等の効果が期待されます。

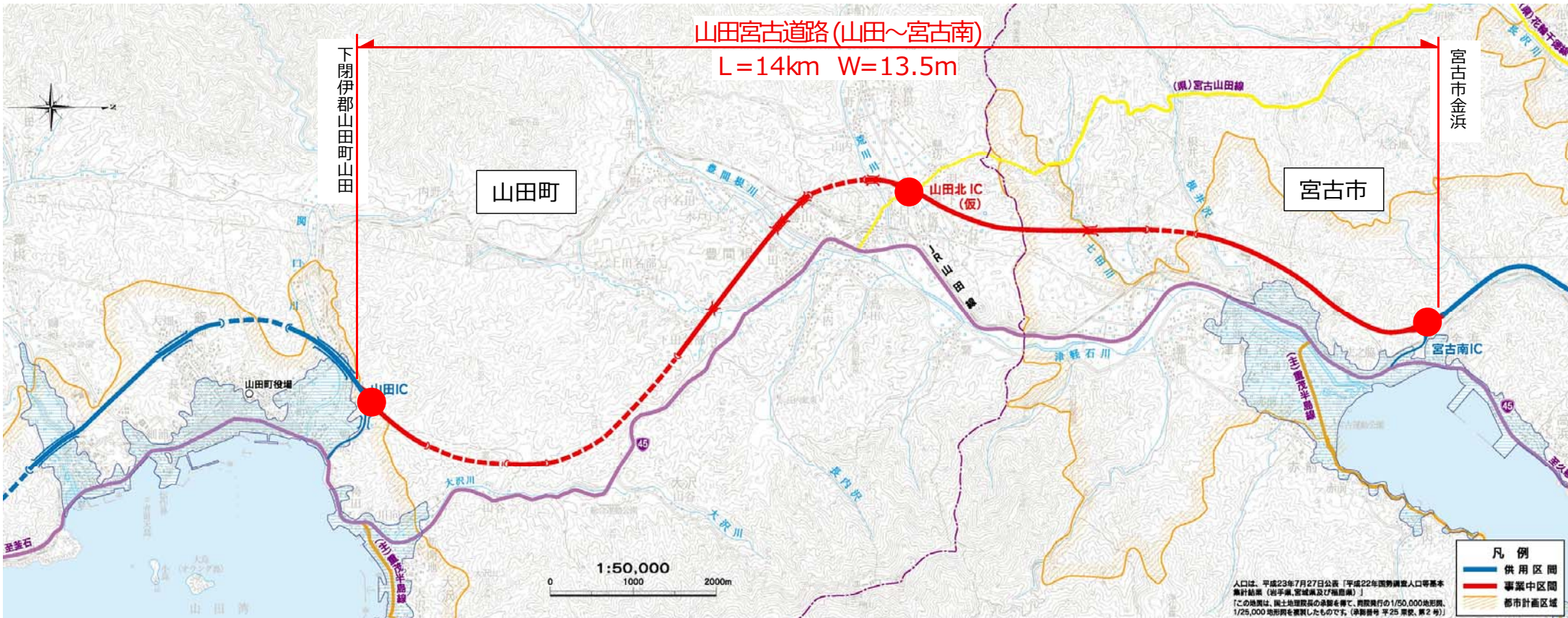
平成26年度は、用地買収等を進め、改良工事、トンネル工事、橋梁工事を実施予定で、平成29年度の供用を目指します。

計画諸元

山田宮古道路 (山田～宮古南)	
起 点	下閉伊郡山田町山田
終 点	宮古市金浜
延 長	14km
幅 員	2車線 13.5m
構造規格	第1種第3級
設計速度	80km/h



山田北IC(仮)付近から宮古湾を望む



津波浸水区域を回避し、緊急輸送道路の信頼性を確保

- 東日本大震災では、津波被害により国道45号等の幹線道路の一部が被災し、多くの箇所で通行止が発生
- 山田宮古道路は、大規模災害時でも寸断されない強靱で信頼性の高い道路ネットワークを形成

▼山田町～宮古市間経路

- 三陸沿岸道路
- 国道45号
- 震災時の津波による通行止め箇所
- 震災時の津波浸水箇所



▼津波により寸断された国道

写真① 宮古市津軽石地区



写真② 山田町大沢地区



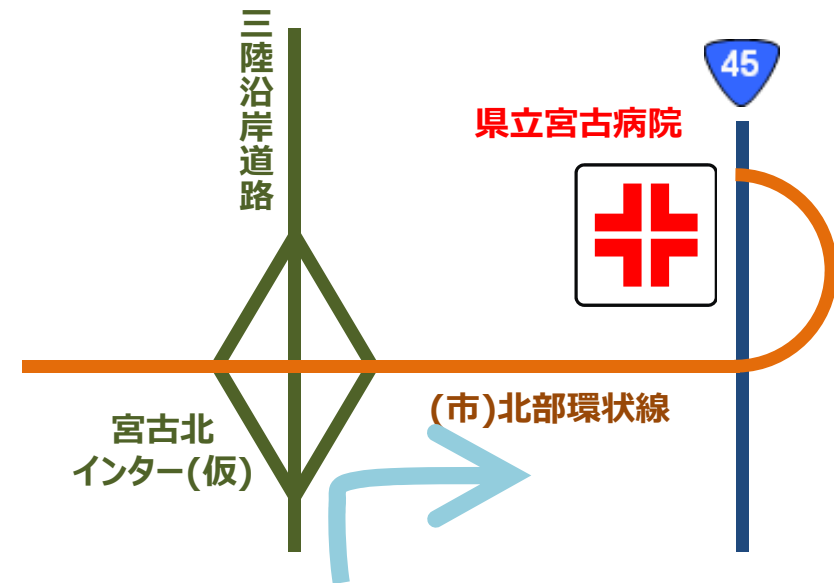
迅速で安定した救急搬送で、安全・安心な住民生活に寄与

- 宮古保健医療圏(宮古市、岩泉町、田野畑村、山田町)の第二次救急医療施設は県立宮古病院のみだが、国道45号には急カーブ等が多く、救急搬送時に大きな課題
- 山田宮古道路の整備により、迅速かつ安定的な救急搬送を実現し、安全安心な住民生活に寄与

▼現道の隘路状況



▼宮古病院へのアクセスルート



- : 急カーブ箇所 (平面曲線半径150m未満箇所)
- ▲ : 急勾配箇所 (縦断勾配5%以上区間)

山田～宮古区間の国道45号

急カーブ箇所
(R < 150m)
10箇所



急勾配箇所
(i > 5%)
1,840m



山田宮古道路

急カーブ箇所 (R < 150m)
急勾配箇所 (i > 5%)
0箇所

山田町から県立宮古病院への搬送時間
現在 約40分 ⇒ 将来 約20分


新たな観光ルートの誕生で観光振興に期待

- 三陸沿岸地域は、ジオパーク、復興国立公園に指定され、魅力的な観光資源が数多く点在
- 三陸沿岸道路の整備で、高規格道路による広域周遊ルートが形成され観光振興に期待

内陸の観光地



八幡平（八幡平市）
入込客数186万人/年



遠野盆地（遠野市）
入込客数154万人/年



展勝地（北上市）
入込客数77万人/年

世界遺産 平泉（平泉町）
入込客数208万人/年



中尊寺



毛越寺



三陸復興国立公園

浄土ヶ浜
（宮古市）



船越半島大釜崎
（山田町）



基石海岸
（大船渡市）



三陸ジオパーク

小袖海岸
（久慈市）



北山崎
（田野畑村）



龍泉洞
（岩泉町）

