
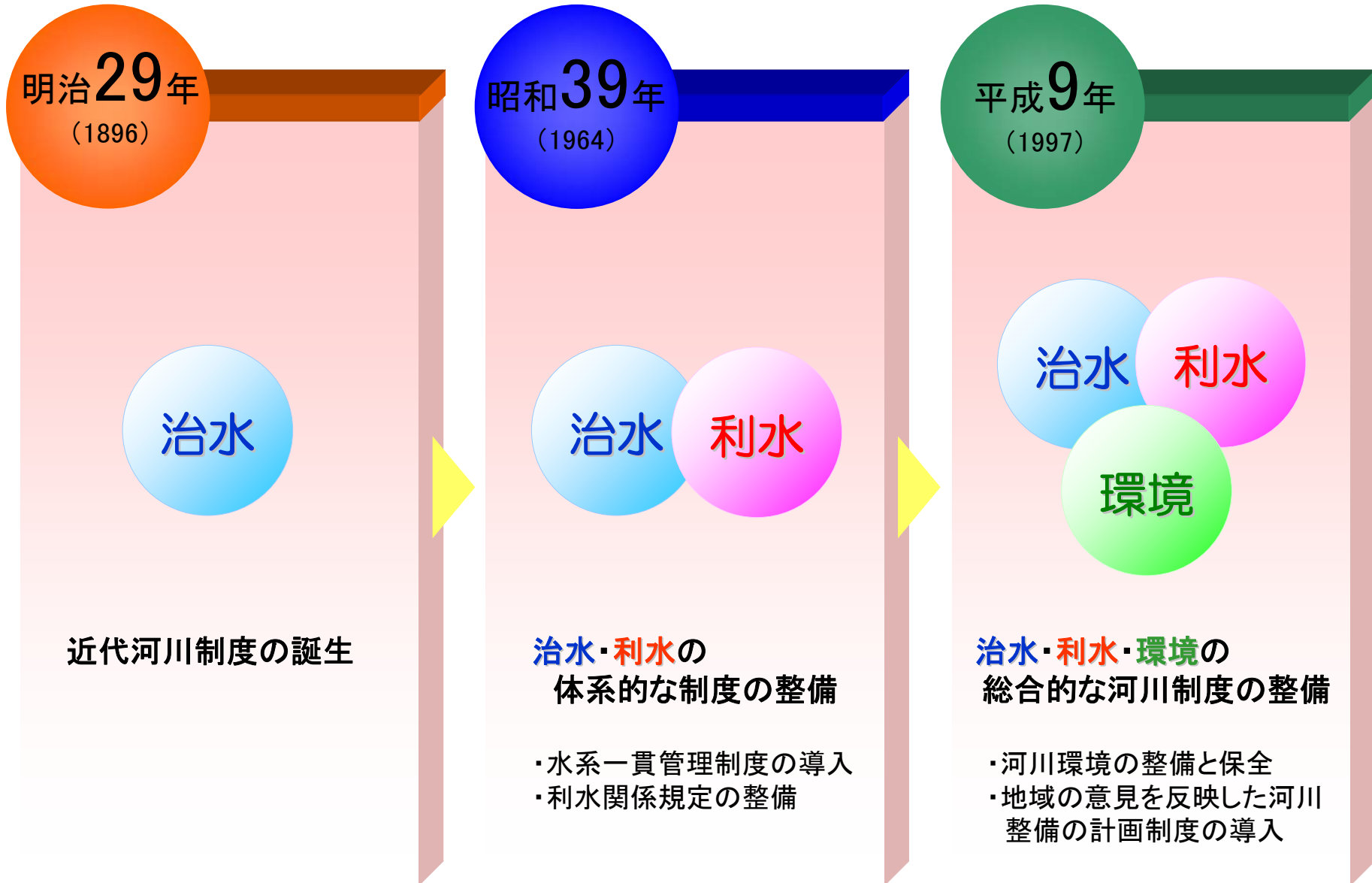


赤川水系河川整備計画策定の流れ



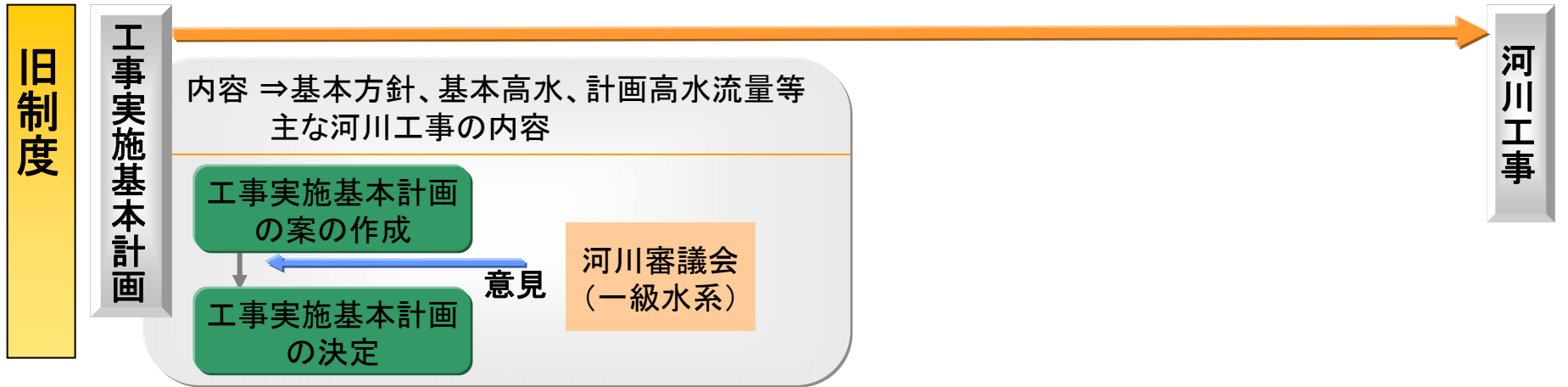
1. 河川法改正の経緯

～時代に合わせて河川法は見直されています～

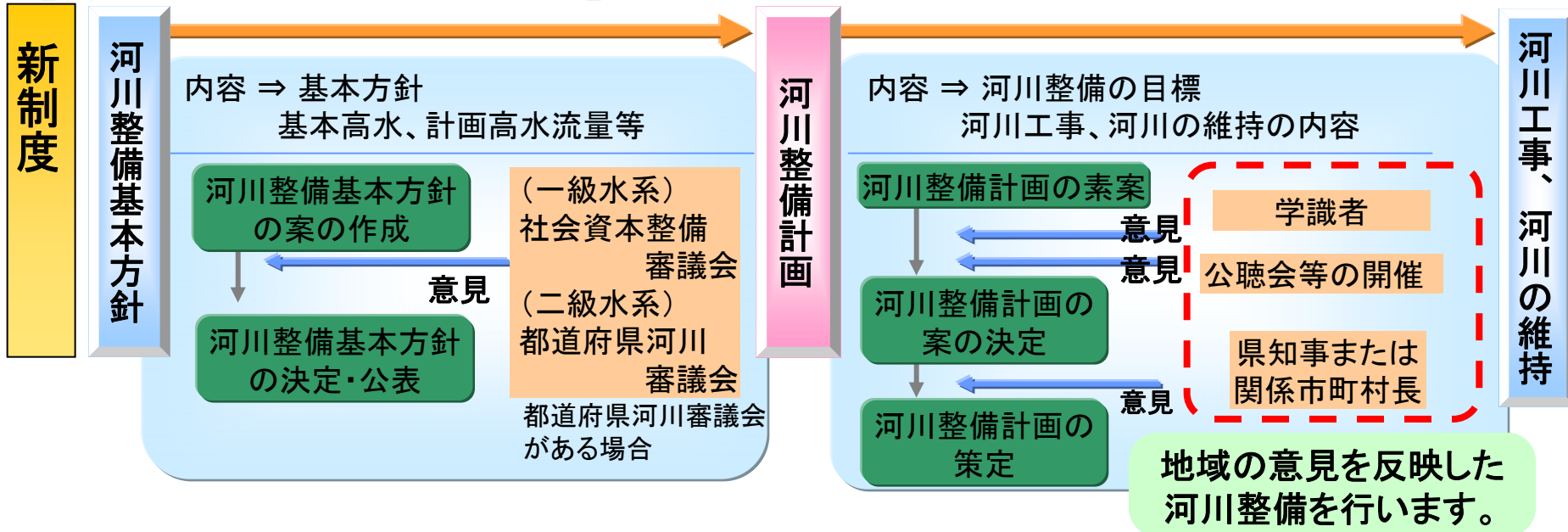


2. 新しい河川整備の計画制度

【従来の河川法】

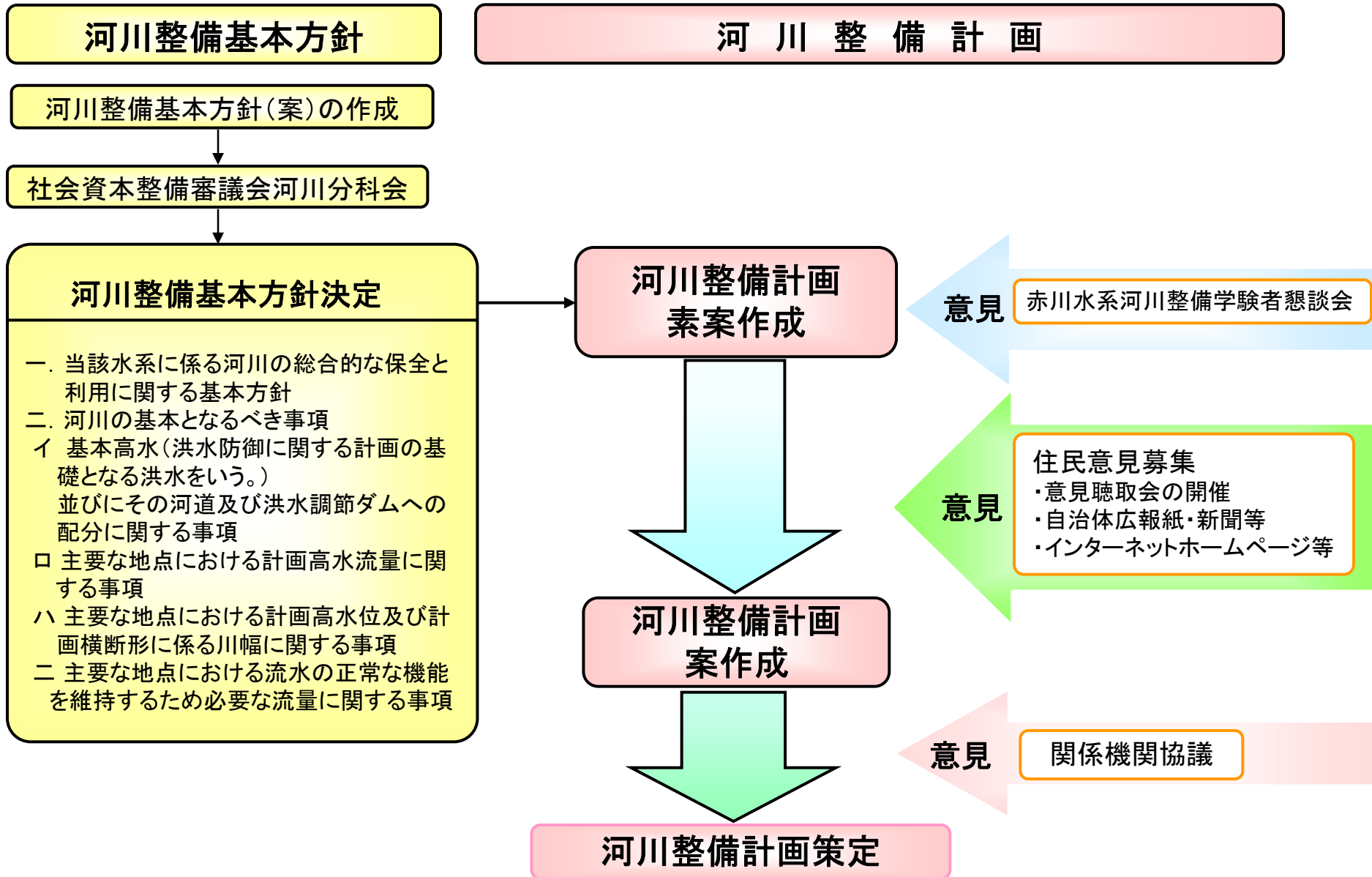


【改正河川法 (平成9年～)】



3. 赤川水系河川整備計画の策定の流れ

1) 赤川水系河川整備基本方針・河川整備計画策定までの流れ

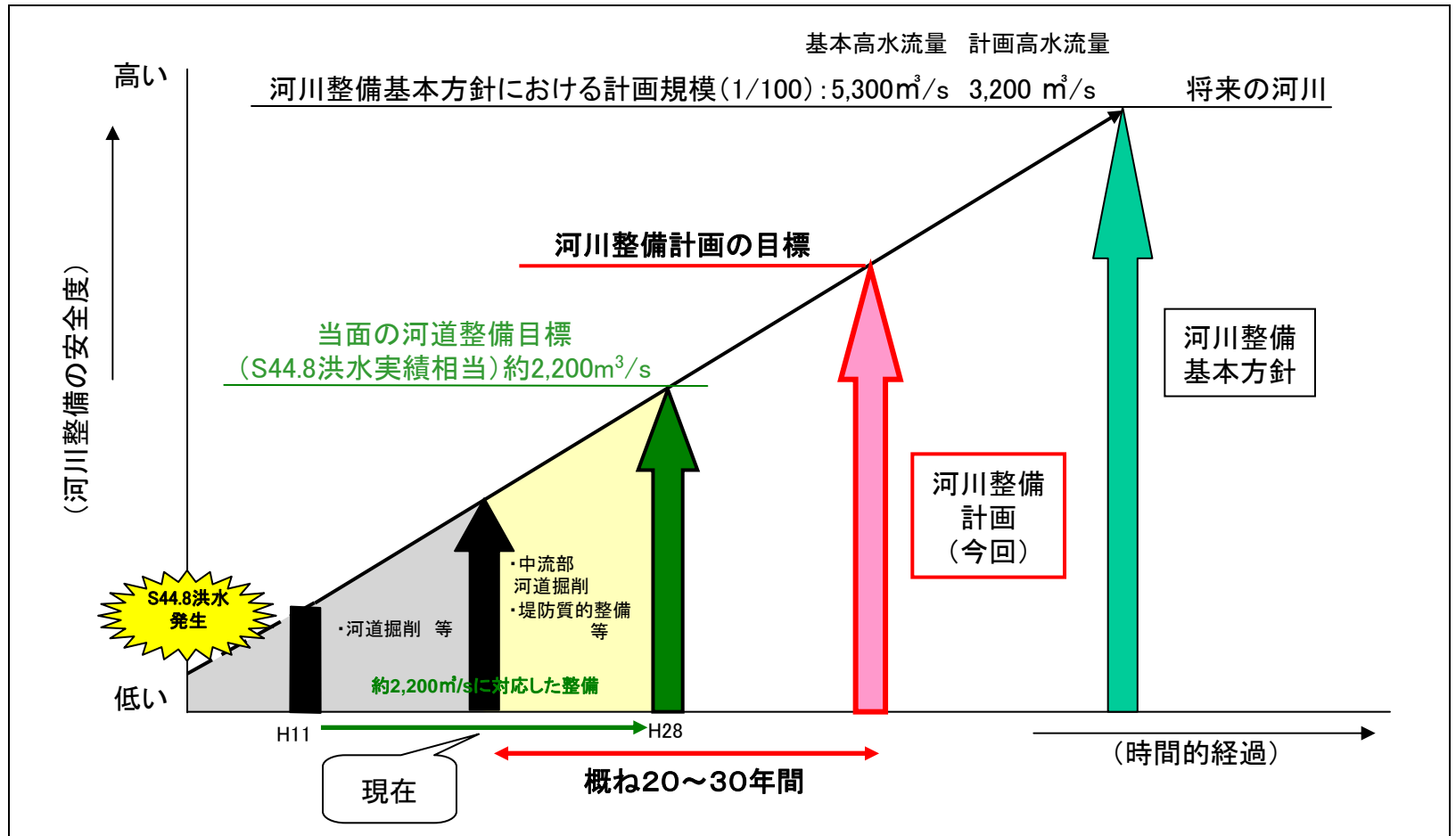


3. 赤川水系河川整備計画の策定の流れ

2) 計画の目的

赤川水系の総合的な管理を確保するために、今後概ね20～30年間に実施する具体内容を定める

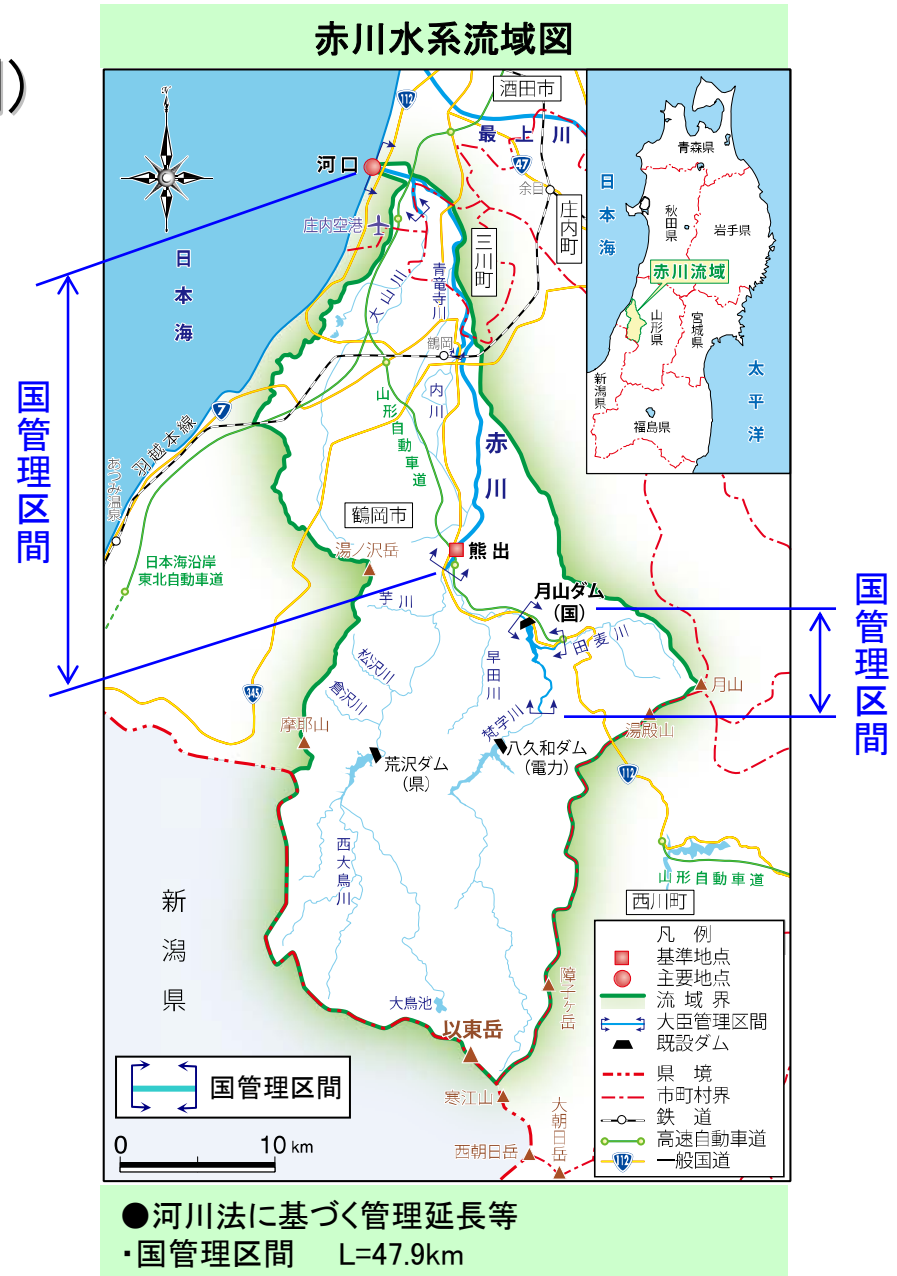
※国管理区間における河川整備計画のイメージ



3. 赤川水系河川整備計画の策定の流れ

3) 計画の対象区間(国管理区間)

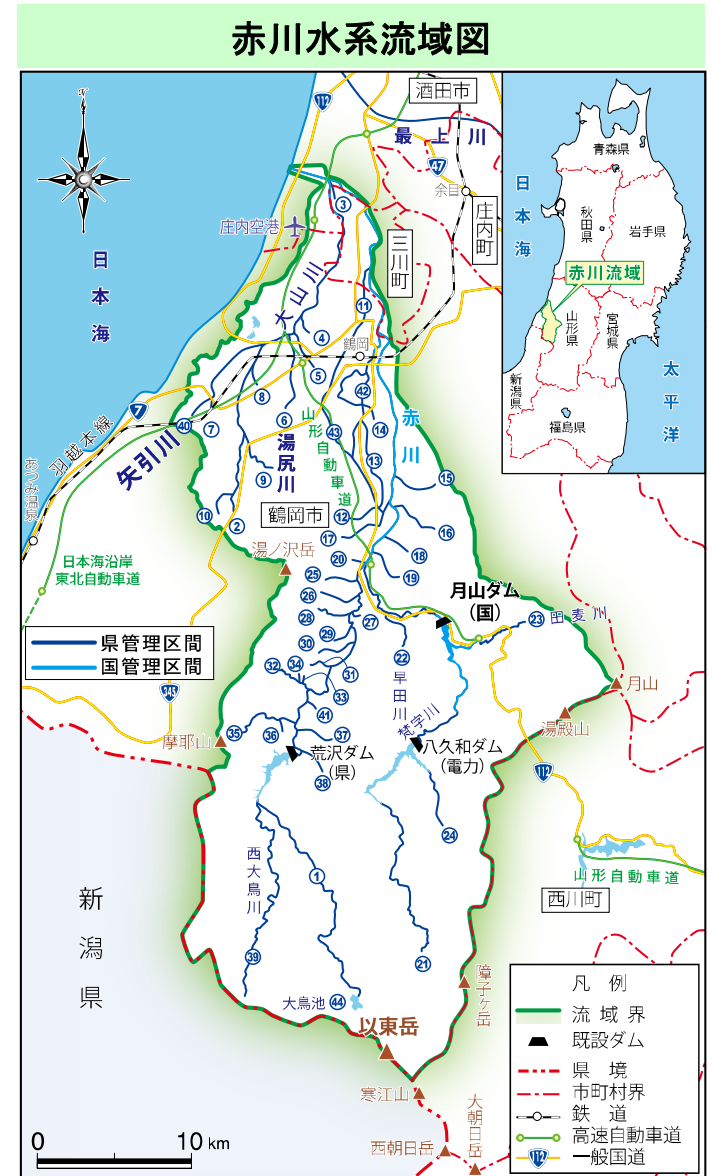
河川名	河川延長
赤川	33.0km
大山川	2.5km
内川	2.0km
梵字川	7.8km
田麦川	2.6km
合計	47.9km



3. 赤川水系河川整備計画の策定の流れ

4) 計画の対象区間(県管理区間)

河川名	河川延長	河川名	河川延長	河川名	河川延長
1.赤川	37.4km	19.越中沢川	2.7km	37.上田沢川	4.0km
2.大山川	24.9km	20.滝の沢川	1.3km	38.鱒淵川	3.5km
3.小浜川	0.5km	21.梵字川	29.7km	39.西大鳥川	10.8km
4.安丹川	1.4km	22.早田川	3.0km	40.矢引川	2.0km
5.千安川	3.5km	23.田麦川	2.6km	41.清竜川	0.4km
6.湯尻川	5.0km	24.湯屋俣川	5.4km	42.新内川	2.3km
7.大戸川	6.8km	25.湯の沢川	2.0km	43.丸岡分水路	2.7km
8.小水川	1.5km	26.平沢川	2.9km	44.大鳥池	1.1km
9.少連寺川	3.0km	27.大沢川	0.6km		
10.河内沢川	1.8km	28.芋川	2.0km		
11.青竜寺川	19.3km	29.小芋川	1.8km		
12.角田川	2.6km	30.戸沢川	2.5km		
13.内川	16.4km	31.小松沢川	1.5km		
14.苗津川	2.1km	32.松沢川	2.0km		
15.田沢川	2.5km	33.水上沢川	0.3km		
16.相模川	4.0km	34.穴無沢川	0.4km		
17.水無川	1.9km	35.倉沢川	5.0km		
18.東岩本川	1.4km	36.越沢川	0.8km	小計	229.3km



●河川法に基づく管理延長等
 ・県管理区間 L=229.3km(河川数44)
 ※1池を含む

4. 赤川水系河川整備学識者懇談会スケジュール(案)

[H22.3.18現在] 7

第1回 赤川水系河川整備学識者懇談会 (平成22年3月18日)

- ・ 懇談会の設立 (懇談会規約、傍聴規定、座長選出、設立趣意)
- ・ 赤川水系河川整備計画策定までの流れ
- ・ 赤川水系河川整備基本方針の内容

第2回 赤川水系河川整備学識者懇談会 (平成22年6月)

- ・ 赤川現地視察・赤川の現状と課題
- ・ 治水の目標流量に関する基本的な考え方
- ・ 利水及び環境の整備と保全に関する基本的な考え

第3回 赤川水系河川整備学識者懇談会 (平成22年9月)

- ・ 治水の目標流量に関する具体的方策
- ・ 利水及び環境の整備と保全に関する目標と具体的方策
- ・ 河川の維持管理に関する具体的方策
- ・ 治水・利水・環境の整備と保全に関する総括討議

第4回 赤川水系河川整備学識者懇談会 (平成22年12月)

- ・ 赤川水系整備計画 (素案) の提示
- ・ 素案における住民意見の募集 (案)

赤川水系河川整備計画 (素案) に関する住民意見募集 (平成23年1月 ~平成23年2月)

- 意見募集の周知 (市町村広報誌、新聞広告等)
- 住民からの意見募集 (はがき、インターネット等)
- 流域内2市1町において「赤川整備に関する意見を聴く会」を開催
於 鶴岡市、酒田市、三川町

赤川水系河川整備計画 (案) の作成 (平成23年3月)

第5回 赤川水系河川整備学識者懇談会 (平成23年3月)

- ・ 意見募集の結果説明
- ・ 赤川水系河川整備計画 (案) の提示 (意見の反映内容説明)

他省庁・県等関係機関協議 (平成23年4月~5月)

赤川水系河川整備計画の策定 (平成23年6月)