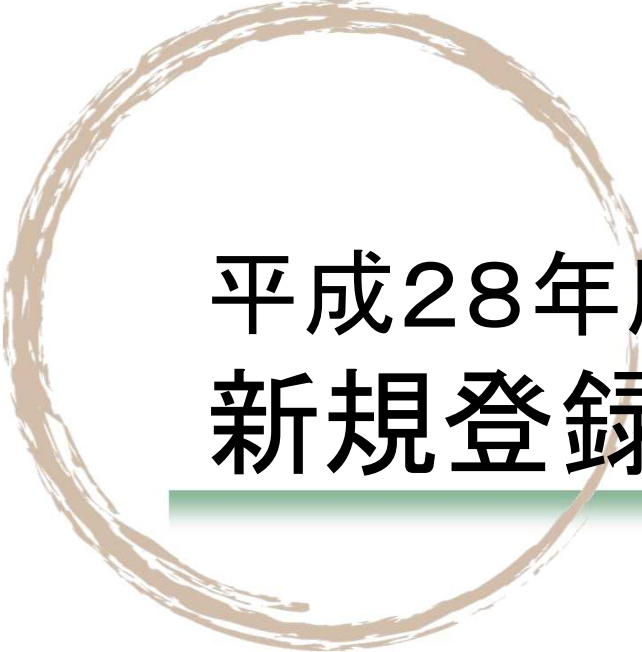


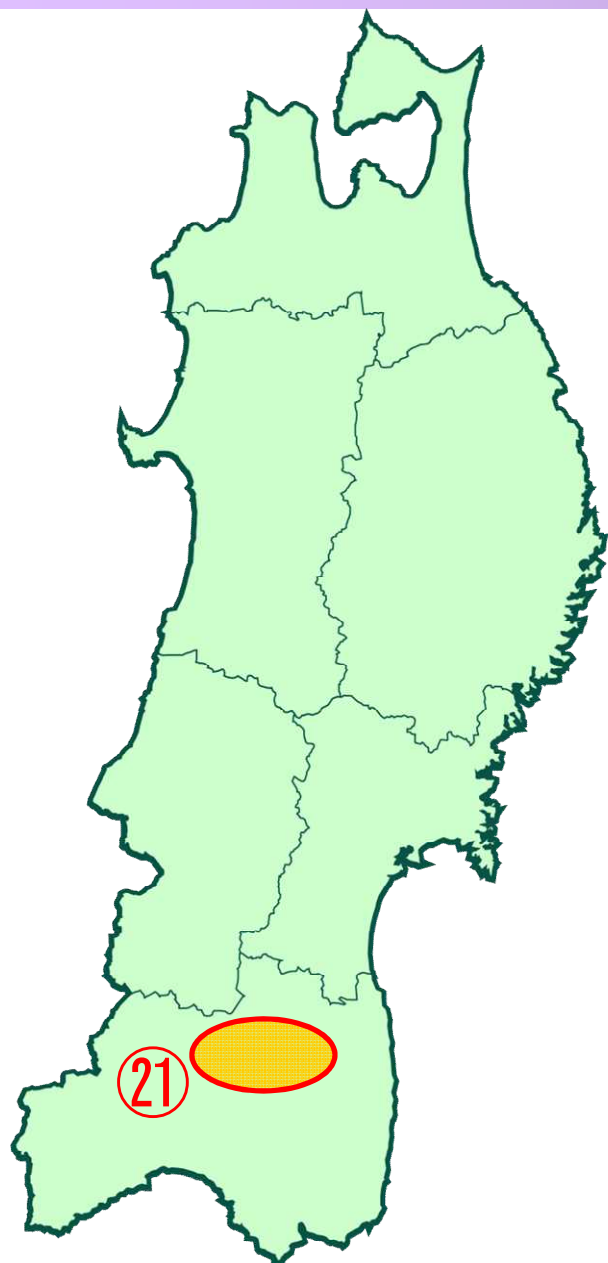
東北地方の日本風景街道



平成28年度
新規登録ルートへの申請概要

応募ルート一覧 ～東北地方～

TOUHOKU



東北風景街道協議会に登録申請があったルート

	風景街道名称	パートナーシップ名称	中心となる道路 (主な路線)	県名
②1	磐梯吾妻スカイ・ レイク・ゴールドライ ン	磐梯吾妻観光推進協議会	磐梯吾妻スカイライン、 磐梯吾妻レイクライン、 磐梯山ゴールドライン	福島

※番号は登録申請受付順

磐梯吾妻スカイ・レーク・ゴールドライン

TOUHOKU
NO.1

活動目的

磐梯朝日国立公園内を走る観光道路は、磐梯山・吾妻山などの山岳と五色沼など湖沼群を縫っており、その雄大で美しい景観は誰もが堪能できる大パノラマであるとともに、豊かな温泉やフルーツ王国の味も堪能できる地域であることから、良好な景観の保全と観光振興を通して活力ある地域づくりをすすめる。

中心となる道路および活動範囲

- ◆磐梯吾妻スカイライン(高湯温泉あつたか湯～県道30号)を中心とした、浄土平とその周辺エリア ※道の駅「つちゆ」
 - ◆磐梯吾妻レークライン(林道市沢線～国道459号)を中心とした、五色沼など裏磐梯とその周辺エリア ※道の駅「裏磐梯」
 - ◆磐梯山ゴールドライン(国道459号～町道磨上下西連線)を中心とした、磐梯山ジオパークとその周辺エリア ※道の駅「ばんだい」
- 中心となる道路はこれまで有料道路であった3ラインとなるが、活動については道の駅をはじめ密接に連携した活動を展開している。

構成団体 ～風景街道パートナーシップ～

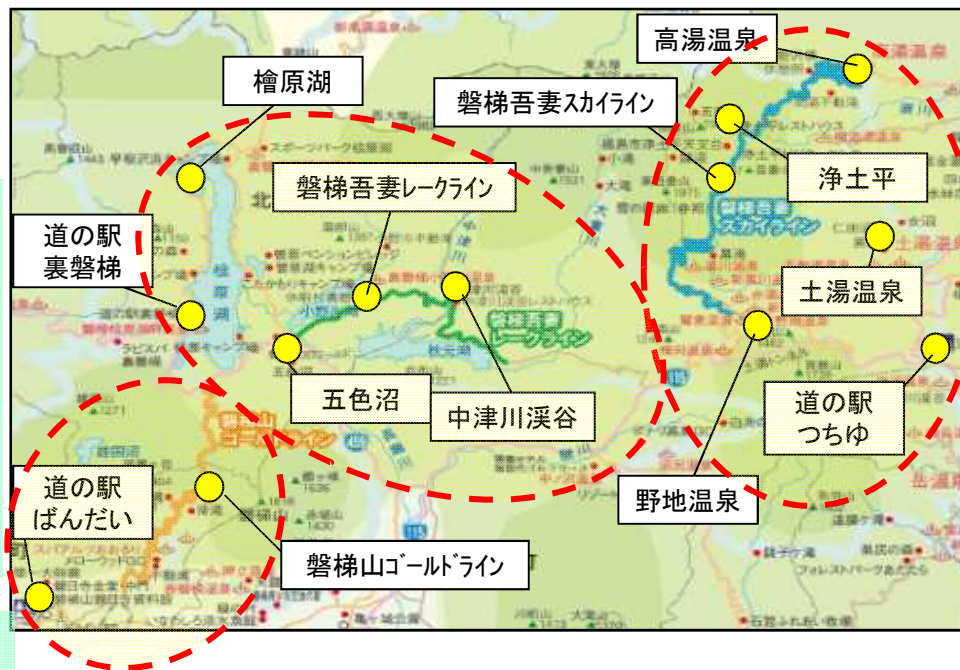
名称: 磐梯吾妻観光推進協議会
(代表者: 会長 渡邊 和裕)

【道路管理者以外の組織】

(一財)自然公園団浄土平支部、福島商工会議所、北塩原村商工会、磐梯町商工会、猪苗代町商工会、磐梯高原商工会 広域連携協議会、(一社)福島市観光コンベンション協会、裏磐梯観光協会、磐梯町観光協会、(一社)猪苗代観光協会、飯坂温泉観光協会、高湯温泉観光協会、土湯温泉観光協会、岳温泉観光協会、福島市、北塩原村、磐梯町、猪苗代町、(公財)福島県観光物産交流協会、浄土平周辺観光推進連絡会議、浄土平集団施設地区運営協議会、福島県自然公園清掃協議会

【道路管理者】

福島県県北建設事務所、福島県喜多方建設事務所



磐梯吾妻スカイ・レーク・ゴールドライン TOUHOKU

NO.2

地域資源

■ 景観資源

荒々しい山肌や高山植物など変化に富んだ風景が広がる浄土平や作家井上靖が命名した磐梯吾妻スカイラインの絶景吾妻八景、磐梯山と猪苗代湖を同時に眺望できる山湖台など

■ 自然資源

日本百名山のひとつで、福島県を代表するシンボル磐梯山、磐梯山の噴火により誕生した五色沼湖沼群、紅葉で渓谷が赤や黄色に染まる中津川渓谷 など

■ 施設・情報資源

道の駅「つちゆ」「ばんだい」「裏磐梯」、裏磐梯ビジターセンター、浄土平レストハウス など



▲ 浄土平

荒々しい山肌や高山植物など変化に富んだ風景が広がる。登山道、自然探勝路、ビジターセンターなどの施設が充実している。



▲ 中津川渓谷

中津川の急流から作られた紅葉の名所。1.3Kmのトレッキングコースも整備され、気軽に散策できる。

主な活動内容



▲ 再開通式典の様子

協議会のメイン活動は、周辺の自然・観光情報を盛り込んだドライブマップを作成し関係各所に配布することで、観光振興と自然環境保護・道路愛護の啓発を図っている。

今後の主なスケジュール

事業内容	H29	H30	H31	H32	H33
ドライブマップの作成・配布					
ホームページの運営、情報発信					
中心道路の表示(起点・終点表示)					
団体を構成する職員による道路の安全確認を実施					
道路周辺放射線量の測定・公表					
主要道路及びエリアの清掃活動					
ビューポイント(剪定木の設定)					
山開き、再開通式等式典					
観光PRイベントの実施					
ウォーキングや自然体験イベント開催					
観光周遊ツアーの企画開催					