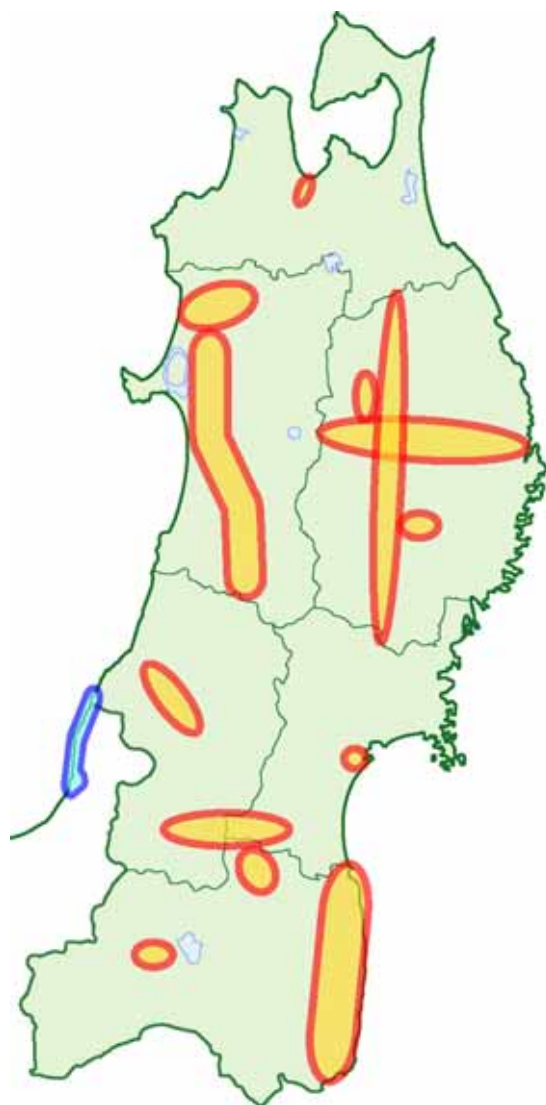


応募ルートの申請概要

応募ルート一覧 ~ 東北地方 ~

TOUHOKU

東北風景街道協議会に登録申請があったルート



風景街道名称	パートナーシップ名称	中心となる道路(主な路線)	県名
のしろ白神の道	日本風景街道のしろ白神ネットワーク	国道7号	秋田
ふくしま浜街道ハッピーロード	ハッピーロードネット	国道6号、常磐自動車道	福島
みちのくおとぎ街道	国道113号観光推進協議会	国道113号	宮城・山形
菅江真澄と巡るあきたの道	秋田のみち・文化再発見の会	国道13号、国道7号、国道101号	秋田
桑折宿まちなか街道	奥州・羽州街道「桑折宿」パートナーシップ	県道国見・福島線 他	福島
忘れられた道造りの歴史と絶景を「江戸の旅日記から感じる道」	秋田岩手風景街道づくり協議会	国道46号、国道106号	岩手
鹽竈海道	鹽竈海道まちづくり研究会	(主)塩釜吉岡線	宮城
奥州街道 温故知新の道	奥州街道ネットワーク	国道4号	岩手
青森エントランスロード	青森エントランスロード景観づくり推進会議	(主)青森浪岡線 他	青森
巢子の松街道	巢子の松街道パートナーシップ	国道4号	岩手
出羽の古道 六十里越街道	出羽の古道 六十里越街道会議	国道112号	山形
城下町あいづ道草街道	城下町あいづ道草街道推進協議会	国道252号、県道湯川大町線 他	福島
広瀬川せせらぎ緑道	広瀬川まちづくり倶楽部	(主)北上東和線 他	岩手

北陸風景街道協議会に登録申請があった東北管轄区域関連ルート

風景街道名称	パートナーシップ名称	中心となる道路(主な路線)	県名
日本海パークライン	みちづくりパートナーシップ「日本海パークライン」	国道7号、国道345号、瀬波1号線	山形・新潟

番号は登録申請受付順

東北風景街道 登録申請内容 チェックリスト一覧

		No.	1	2	3	4	5	6	7	8	9	10	11	12	13
		風景街道の名称	のしろ白神の道	ふくしま浜街道ハッピーロード	みちのく おとぎ街道	菅江真澄と巡るあきたの道	桑折宿 まちなか街道	忘れられた道造りの歴史と絶景を「江戸の旅日記から感じる道」	鹽竈海道	奥州街道 温故知新の道	青森エントランスロード	巢子の松街道	出羽の古道 六十里越街道	城下町あいづ道草街道	広瀬川せせらぎ緑道
項目		ch	ch	ch	ch	ch	ch	ch	ch	ch	ch	ch	ch	ch	ch
登録条件	1	風景街道パートナーシップが組織されている													
	2	日本風景街道の地域資源のうち、いずれか一つ以上の資源を申請している「風景街道」に有している													
	3	風景街道パートナーシップが日本風景街道の理念に賛同し、それらに合致した活動を継続的に実施している													
	4	申請している「風景街道」に「中心となる道路」が存在している													
	5	風景街道パートナーシップに暴力団その他の反社会的活動を行う団体が含まれていない													
	6	風景街道パートナーシップが特定の政治的及び宗教的信条にもとづく活動を行っていない													

凡 例：
 満足している、 一部不足している、 × 不十分である

のしろ白神の道

NO.1

TOUHOKU

多様な木々に囲まれた木の香るルート

活動目的

官・民・学協働のネットワーク形成し、里山の風景の保存と木の香る道の創造による元気な地域づくり・まちづくりを地域住民の主体的参加と提案により推進する。

中心となる道路および活動範囲

国道7号(能代市浅内～二ツ井町周辺)

構成団体 ～風景街道パートナーシップ～

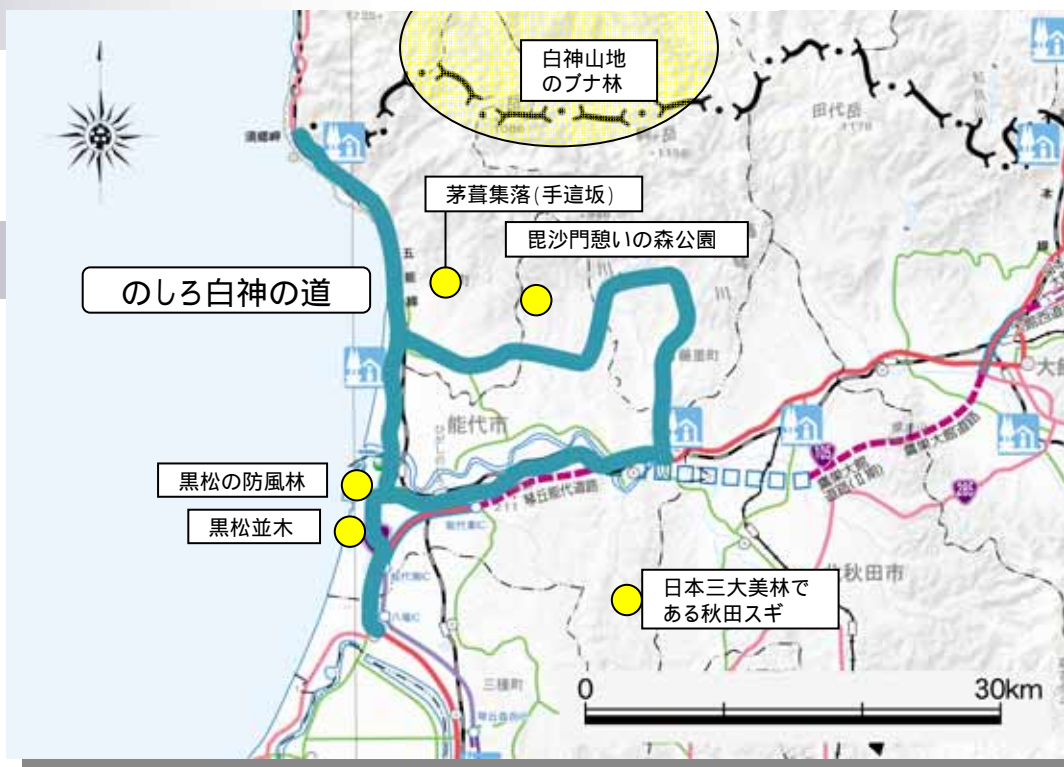
名称:日本風景街道のしろ白神ネットワーク
(代表者:能登佑子)

【道路管理者以外の組織】

すみれ会、NPO法人常盤ときめき隊、能代バイパス黒松友の会、さつき会、手這坂活用研究会、秋田県立大学木材高度加工研究所

【道路管理者】

国土交通省能代河川国道事務所



のしろ白神の道

NO. 2

TOUHOKU

地域資源

景観資源

能代市中心部の黒松並木、黒松の防風林

自然資源

白神山地のブナ林、日本の三大美林である秋田スギ

歴史資源

茅葺集落(手這坂)

体験・交流資源

毘沙門憩いの森公園



黒松並木



茅葺集落(手這坂)



秋田スギ

活動内容



木の香る道づくり
(木橋架設)



秋田スギを利用したライトアップ

今後のスケジュール

事業内容	H19	H20	H21	H22	H23
沿道景観整備(ウッドチップによる舗装整備等、木製防風柵・ガードレール、とるば駐車場、ベンチ等)					
ルートマップ作成のための資源調査 (ルート見学会、地域資源発掘等)					
モデルルートの選定 (ルート調査を反映させて、ルート、エリアの検討)					
申請エリア内でのイベント活動 (まち灯りづくり、木の里づくり、植樹祭等)					
情報発信 (HP作成、シンポジウム、活動報告会等)					
先進地視察 (他地域の風景街道事業の調査等)					
評価(NW内外へのアンケート調査等、外部評価、自己点検評価等)					

ふくしま浜街道ハッピーロード

NO.1 *TOUHOKU*

浜通り地方の温暖な気候風土に触れるルート

活動目的

福島県民および一般市民に対して、まち・みち・地域づくり、景観づくりの推進活動等に関する事業を行い、美しい風景のなかで楽しく住みやすい地域社会の実現などに寄与する。

中心となる道路及び活動範囲

福島県浜通り地方における国道6号、常磐自動車道の沿線地域

構成団体 ~風景街道パートナーシップ~

名称:ハッピーロードネット(代表者:西本 由美子)

【道路管理者以外の組織】

常磐道を応援する女性の会、特定非営利法人ハッピーロードネット、福島県相双建設事務所

【道路管理者】

国土交通省磐城国道事務所、NEXCO東日本東北支社いわき工事事務所



ふくしま浜街道ハッピーロード

NO.2 *TOUHOKU*

地域資源

景観資源

常磐自動車道から眺める山林、里山風景

歴史資源

国道6号沿線の松並木(陸前浜街道)

体験・交流資源

Jヴィレッジ



常磐自動車道と
里山風景



Jヴィレッジ



松並木

今後のスケジュール

活動内容

事業内容	H19	H20	H21	H22	H23
道路清掃活動					
花植え、イベントへの協力					
全国道づくりフォーラム参加					
浜通りの風景を考える懇談会					
勉強会開催					
各団体との交流会開催					
浜街道松並木の風景探訪、自然環境保全の企画参加活動					
高校生によるまちづくり企画参加活動、危険度マップ作成					
高校生による市町村別PR標識の検討・整備					
中高生との未来のまちを考えるフォーラム開催					
みちづくりアンケートの開催					



花植え



道路清掃活動

みちのくおとぎ街道

NO. 1

TOUHOKU

懐かしい記憶を辿るおとぎ(民話・物語・伝承)のルート

活動目的

“おとぎ”文化 民話・物語・伝承 の発掘と継承を推進し、地域内連携交流の拡大と観光誘客の促進を図るため、効果的PR活動と情報発信に努めることと共に、「みちのくおとぎ街道」にふさわしい景観・空間づくりを目指す。

中心となる道路及び活動範囲

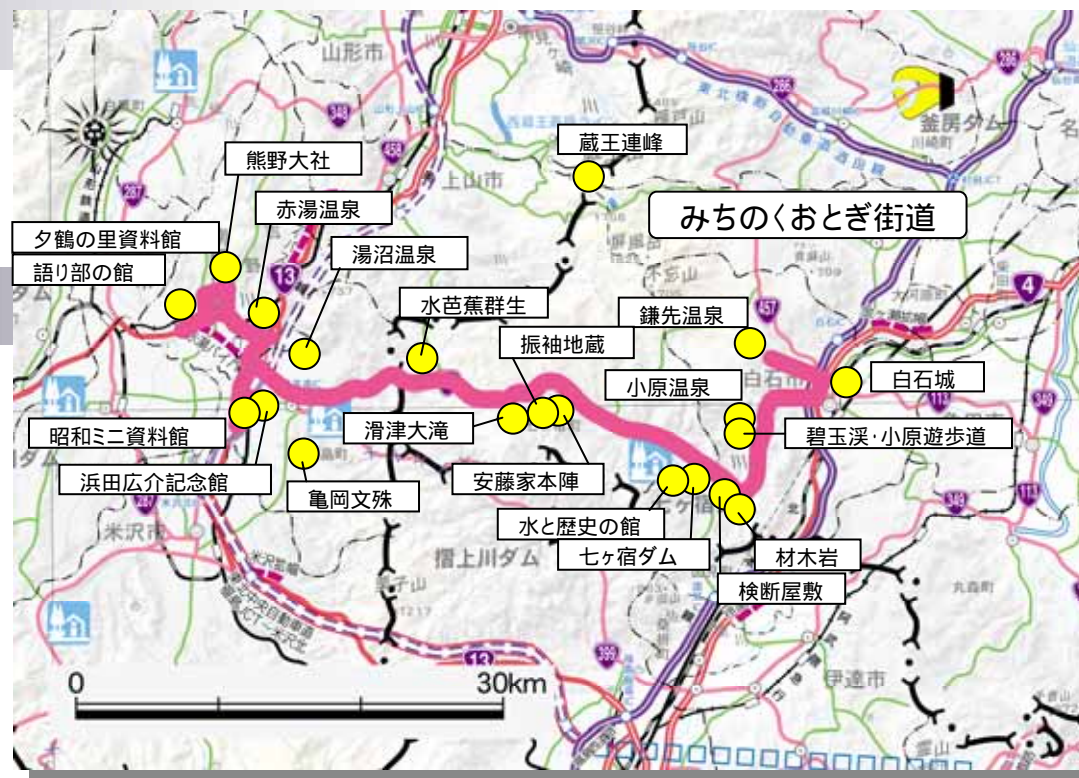
国道113号を中心とした二市二町
(宮城県白石市・七ヶ宿町、山形県南陽市・高畠町)

構成団体 ~ 風景街道パートナーシップ ~

名称: 国道113号観光推進協議会
(代表者: 近清剛)

[道路管理者以外の組織]
国道113号観光推進協議会

[道路管理者]
宮城県、山形県



地域資源

景観資源

七ヶ宿ダム

自然資源

碧玉溪、蔵王連峰、材木岩、小原遊歩道、水芭蕉群生、滑津大滝

歴史資源

白石城、検断屋敷、安藤家本陣、振袖地蔵、熊野大社、亀岡文殊

体験・交流資源

水と歴史の館、夕鶴の里資料館、語り部の館、浜田広介記念館

施設・情報資源

昭和三二資料館、小原温泉、鎌先温泉、赤湯温泉、湯沼温泉



蔵王連峰



浜田広介記念館



鎌先温泉

活動内容



語り部活動



PRパンフレット
(JR東日本)

今後のスケジュール

事業内容	H19	H20	H21	H22	H23
スタンプラリーの実施					
地域資源マップ作成					
ビューポイントマップ作成					
民話フェスタ開催					
ビューポイントや町並み景観の調査・整備および改善					
HPの運営、情報更新等					

菅江真澄と巡るあきたの道

NO.1

TOUHOKU

活動目的

菅江真澄が残した多数の図絵からうかがえる秋田の景観。それは街道や旅人の姿であったり、滝や湖沼、樹木等の自然景観、民俗や文化を描いたものだったり多彩だ。当会では、200年前に描かれたそれらの景観を現地で見ることが出来るような環境整備を行ったり、知的好奇心を満たす旅を模索している人たちに情報提供するなど、新たな観光素材の可能性を探ることを目的とする。結果として地域の活性化、観光振興などに寄与することを望んでいる。

中心となる道路及び活動範囲

羽州街道沿いとなる国道13号から国道7号、国道101号にかけての沿道地域(湯沢市、横手市、美郷町、男鹿市、潟上市、大潟村、三種町、北秋田市、鹿角市、小坂町)

構成団体 ~ 風景街道パートナーシップ ~

名称:秋田のみち・文化再発見の会(代表者:賢木新悦)

【道路管理者以外の組織】

湯沢青年会議所、湯沢商工会議所青年部、TMO六郷、よこて発酵文化研究所、男鹿温泉郷協同組合、男鹿市菅江真澄研究会、NPOなまはげエリア創造委員会、男鹿半島案内ボランティアの会、とうほく街道会議、羽州街道交流会、NPO関善賑わい屋敷、モクネット事業協同組合、菅江真澄研究会、菅江真澄の足跡を活かした観光振興推進会議、秋田地産地消をすすめる会、藤田昭夫(あきたタウン情報)、天野荘平(潟船保存会)

【道路管理者】

国土交通省秋田河川国道事務所・湯沢河川国道事務所・能代河川国道事務所、秋田県

江戸時代の紀行家・菅江真澄の足跡を巡るルート



菅江真澄と巡るあきたの道

NO.2

TOUHOKU

地域資源

自然資源

男鹿国定公園、十和田八幡平国立公園、六郷湧水群

歴史資源

羽州街道及び秋田県内脇街道(鹿角街道、阿仁街道、平和街道、小安街道、羽後街道、本荘街道)

文化資源

江戸時代の紀行家・菅江真澄の記録、なまはげ、かまくらなどの民俗行事、発酵食文化(酒、味噌)

施設・情報資源

男鹿温泉郷、大湯温泉、道の駅



男鹿半島 二ノ目淵




菅江真澄



かまくら

活動内容



ボランティアガイド



モニターツアーの実施

今後のスケジュール

事業内容	H19	H20	H21	H22
菅江真澄の足跡ボランティアガイド				
菅江真澄の図絵活用写真収集 (審査会・授賞式・作品巡回展等も含む)				
菅江真澄の地域資源活用調査				
菅江真澄の図絵街道記録調査				
図絵街道マップ作成				
菅江真澄とあきたの食フォーラム開催				
景観整備計画策定意見交換会				
新たな観光ルートの検討意見交換会				
まんが制作・冊子制作				

桑折宿まちなか街道

NO.1

TOUHOKU

東北の二大街道の分岐点・桑折宿のルート

活動目的

奥州街道・羽州街道の追分のある桑折宿とその周辺を対象に歴史的な資産を活用した魅力と活力のある地域づくりを推進する。

中心となる道路及び活動範囲

県道国見・福島線及び町道4004線など(奥州・羽州街道)を中心とした福島県伊達郡桑折町周辺

構成団体 ～風景街道パートナーシップ～

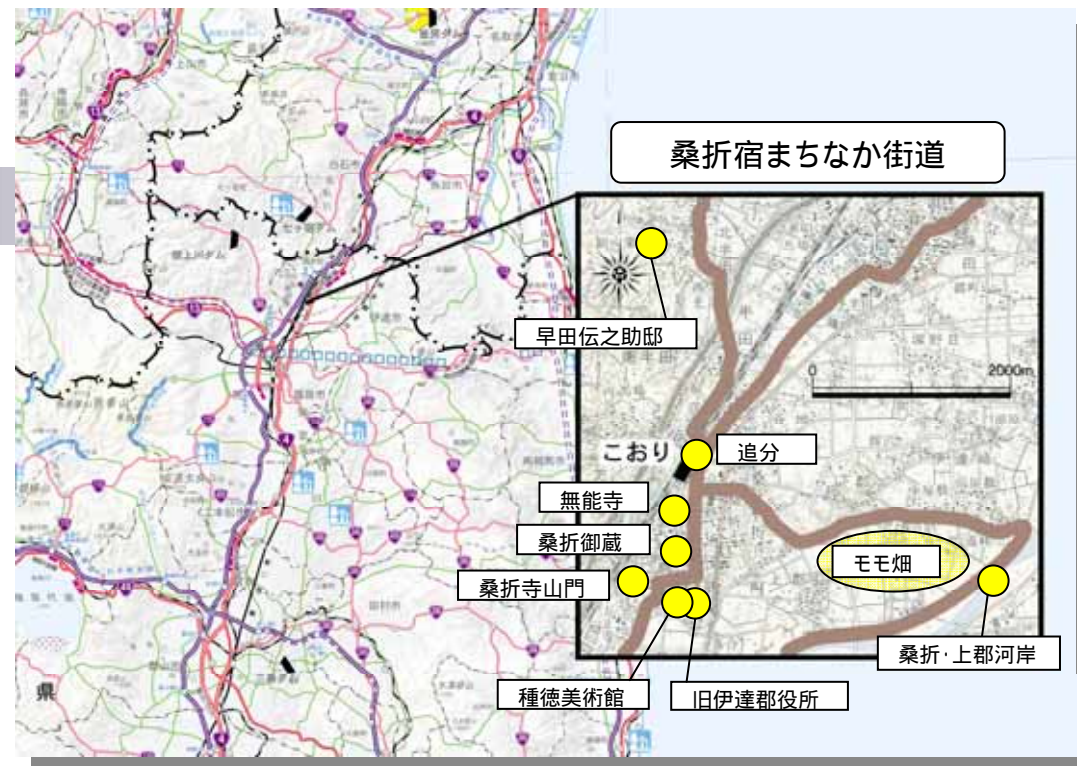
名称:奥州・羽州街道「桑折宿」パートナーシップ
(代表者:畠腹 桂子)

【道路管理者以外の組織】

桑折地区歩いて楽しめる地域づくり懇談会、子供たちに夢を・・・、桑折宿・羽州街道探訪会、桑折町飛翔21委員会、元気こおり本舗有限責任事業組合、桑折町商工会、桑折町商工会青年部、桑折町観光協会、JA伊達みらいもも生産部会桑折支部、南とうほく街道ネットワーク

【道路管理者】

福島県、桑折町



桑折宿まちなか街道

NO.2

TOUHOKU

地域資源

自然資源

阿武隈川周辺に広がる広大なモモ畑(桃源郷)

歴史資源

奥州・羽州街道追分、桑折御蔵、桑折寺山門、無能寺、旧伊達郡役所、早田伝之助邸(町指定記念物)、桑折・上郡河岸

文化資源

種徳美術館



奥州・羽州街道追分



阿武隈川周辺のモモ畑



桑折御蔵

活動内容

今後のスケジュール



ウォーキングイベント

事業内容	H19	H20	H21	H22	H23
景観診断・資源調査	■				
景観整備方針・計画の策定		■	■		
道路修景整備 (ガードパイプ・標識等の順次更新等)			■	■	■
街道ウォーク	■	■	■	■	■
桑折学講座	■	■			
先進地調査・視察	■		■		■
地域づくりフォーラム開催	■			■	
エリアマップ作成	■				
屋号木札設置		■			
写真コンテスト (切手・絵葉書・写真集等の発行)		■			
蔵の新規開放		■	■	■	■

忘れられた道造りの歴史と絶景を

「江戸の旅日記から感じる道」

NO.1 TOUHOKU

江戸期の旅日記「筆満可勢」を巡るルート

活動目的

江戸の旅芸人・藤原衆英が綴った旅日記【筆満可勢】が伝える庶民の暮らしや風景などをキーワードに、道路沿線や沿線地域の景観や風景を改善し、エリア内の地域活性化と観光振興に寄与する。

中心となる道路及び活動範囲

国道46号を中心とした盛岡市、滝沢村、雫石町、仙北市周辺

国道106号を中心とした宮古市、川井村、盛岡市周辺

構成団体 ~風景街道パートナーシップ~

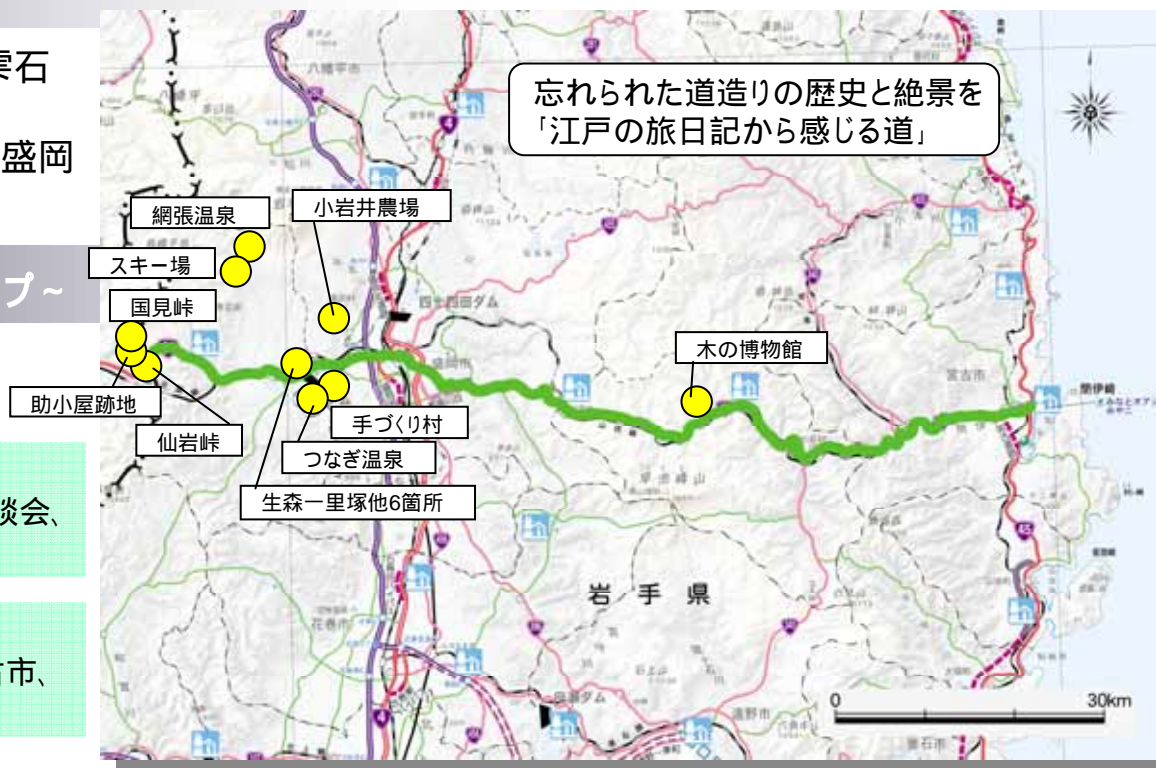
名称:秋田岩手風景街道づくり協議会
(代表者:岩佐 正章)

【道路管理者以外の組織】

宮古道路をまもる会、小岩井農牧(株)、滴石史談会、NPO法人秋田岩手横軸連携交流会

【道路管理者】

国土交通省岩手河川国道事務所、岩手県、宮古市、川井村、雫石町



忘れられた道造りの歴史と絶景を

「江戸の旅日記から感じる道」

NO.2 TOUHOKU

地域資源

自然資源

木の博物館

歴史資源

宮古街道・秋田街道の一里塚(生森一里塚 外6ヶ所)、国見峠、仙岩峠、助小屋跡地

体験・交流資源

小岩井農場、手づくり村

施設・情報資源

道の駅、スキー場、つなぎ温泉、網張温泉



生森一里塚



小岩井農場



道の駅(あねっこ)

活動内容



地域資源の掘り起こし



ミニマップの作成

今後のスケジュール

事業内容	H19	H20	H21	H22	H23
地域資源の調査					
地域資源のデータベース化					
懇談会開催(住民・構成メンバー)					
探訪会の開催					
探訪コースの検討					
ツアー企画の実施と支援					
各種マップの作成 (道の駅中心のミニマップ、四季のミニマップ)					
ホームページ作成・加除					
フォーラムの開催					
遊歩道の草刈り					
案内看板等の検討・整備					
勉強会参加					

活動目的

地域主導により門前町に相應しいまちなみを目指し、今後のまちづくりや修景などに生かしていくことを目的としている。

中心となる道路及び活動範囲

(主)塩釜吉岡線 塩竈市宮町・本町・西町・一森山地内の沿道

構成団体 ~風景街道パートナーシップ~

名称: 鹽竈海道まちづくり研究会
(代表者: 丹野 六右衛門)

【道路管理者以外の組織】

鹽竈海道まちづくり研究会、鹽竈海道酒造りの会、鹽竈神社、塩竈市

【道路管理者】

宮城県



地域資源

景観資源

塩竈櫻

歴史資源

奥州一宮鹽竈神社、造り酒屋



奥州一宮鹽竈神社



鹽竈神社のお祭り



造り酒屋

活動内容



憩いの空間整備



広報活動(HP)

今後のスケジュール

事業内容	H19	H20	H21	H22	H23
景観の向上(民有地景観推進事業)					
回遊性の向上(参道、路地、歩道修景施設、ポケットパーク、駐車場等の整備)					
親水性水路の整備					
広報活動(HP、瓦版)					
道の日参加					
清掃作業植栽維持の検討・活動					
憩いの空間整備					
OPEN SAKE検討・開始					
ウォーキングルートの選定・看板整備					
源氏ホテル回生の検討・観賞イベント開催					

奥州街道 温故知新の道

NO.1

TOUHOKU

江戸五街道「奥州街道」を味わうルート

活動目的

地域団体との連携により、未活用の地域資源を掘り起こし、資源活用による活動を通じて、街道景観を活かした地域づくりに寄与する。

中心となる道路及び活動範囲

国道4号沿線
(岩手県内・岩手県二戸市～一関市)

構成団体 ~ 風景街道パートナーシップ ~

名称:奥州街道ネットワーク(代表者:高井 昭平)

【道路管理者以外の組織】

NPO法人奥州街道会議、NPO法人いわてNPOセンター、二戸市市民協働部、一戸町教育委員会

【道路管理者】

国土交通省岩手河川国道事務所



地域資源

歴史資源

沼宮内宿、八戸街道追分石、九戸城跡、高水寺城跡、蓑ヶ坂、浪打峠、成田一里塚外24ヶ所

文化資源

食文化(ひつつみ等)、遠野物語、さんさ踊り



高水寺城跡



沼宮内宿



成田一里塚

活動内容



地域資源の掘り起こし

今後のスケジュール

事業内容	H19	H20	H21	H22	H23
デジタルマップの整備 (ホームページ作成・地域資源の情報発信)					
資源調査					
地域資源掘り起こしワークショップ (組織・人材育成)					
奥州街道沿線他県との連携					
ロングトレイルへの活用策の検討・提言 (長距離ウォーキングの交流人口の増加)					

青森エントランスロード

NO.1

TOUHOKU

青森らしさを紹介する県の中心的なルート

活動目的

地域の人々が誇りを持ち、訪れる人々に青森らしさを感じさせる県の顔となる景観道づくりを推進する。

中心となる道路及び活動範囲

青森空港～国道4号交差点～青森港中央埠頭までの青森浪岡線、青森荒川停車場線、青森港線を中心とする青森県青森市周辺

構成団体 ～風景街道パートナーシップ～

名称:青森エントランスロード景観づくり推進会議
(代表者:石沢 暁夫)

【道路管理者以外の組織】

柳町商店街振興組合、街まんなか花いっぱいにする会、北片岡町会 外24団体、国土交通省青森河川国道事務所(青森国道維持出張所)、青森県(県土整備部都市計画課)、青森市(都市整備部)

【道路管理者】

青森県



地域資源

景観資源

青森平野の田園、八甲田連峰、岩木山、陸奥湾などの眺望、青い海公園

施設・情報資源

柳町通り(商店街)



八甲田連峰



青森平野の田園



青い海公園と陸奥湾

活動内容



沿道の植栽



イルミネーションの設置・点灯

今後のスケジュール

事業内容	H19	H20	H21	H22	H23
植栽(シンボルツリー、花卉)					
清掃活動、違反広告物の簡易除去					
街路樹のイルミネーション設置・点灯					
統一サインのデザイン設計・設置					
オープンカフェの実施					
普及啓発活動 (PRパフレット、景観ウォッチング)					

巢子の松街道

NO. 1

TOUHOKU

雄大な風景を望む国内有数の松並木のルート

活動目的

「巢子の松街道」を市民団体と道路管理者などが協働で管理・保全・整備していくことによって国道の安全確保と松並木・雄大な景観の保全，“鹿角街道”の復古を図る

中心となる道路及び活動範囲

国道4号沿線 盛岡市「茨島跨線橋」から
滝沢村「分レ」まで約4km

構成団体 ～風景街道パートナーシップ～

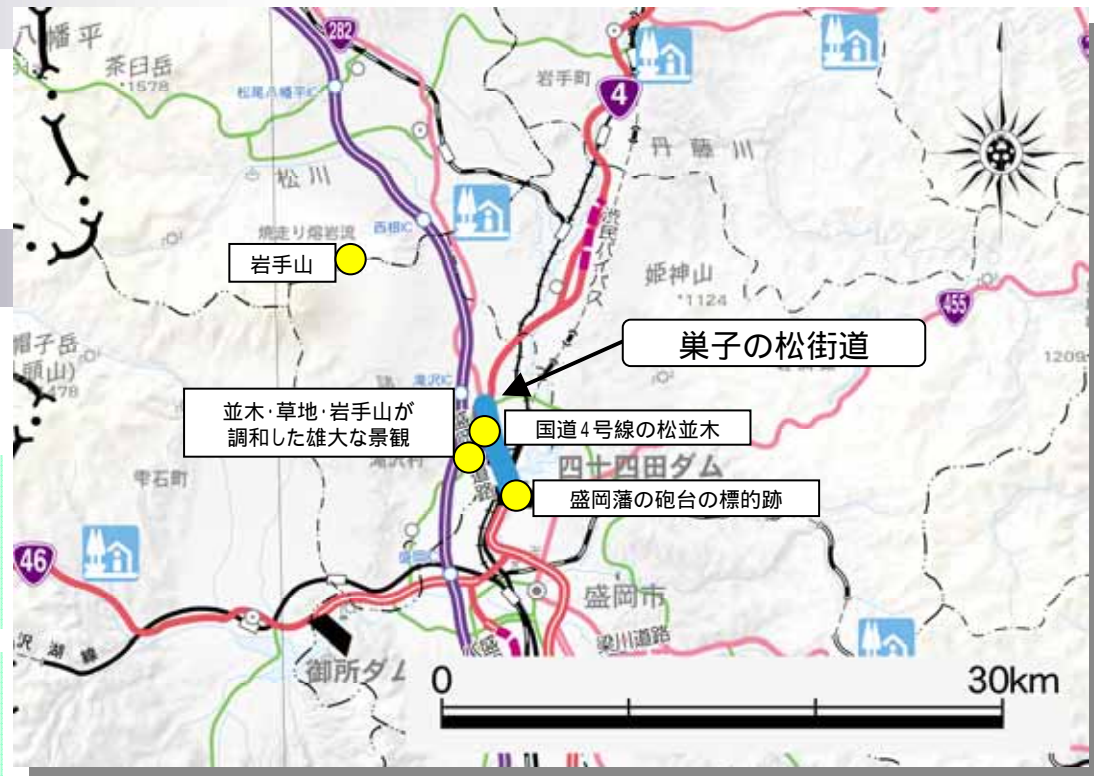
名称：巢子の松街道パートナーシップ
(代表者：由井 正敏)

【道路管理者以外の組織】

巢子の森を語る広場、家畜改良センター-岩手牧場総務課、岩手大大学院連合農学研究科、岩手県立大学総合政策学科

【道路管理者】

国土交通省岩手河川国道事務所



地域資源

自然資源

並木・草地・岩手山が調和した雄大な景観

歴史資源

国道4号沿線の松並木(鹿角街道)、盛岡藩の砲台標的跡



松並木



◀並木・草地・岩手山の調和



盛岡藩の砲台標的跡

活動内容

今後のスケジュール



危険木点検活動



フットパス(点検路)の整備

事業内容	H19	H20	H21	H22	H23
並木を歩こう観察会					
点検路刈払い					
空き地への植樹					
並木危険木点検					
並木生態系調査					
HPの改良・更新					
リーフレットの普及					
街道を美しくする意見交換会					
パートナー-拡大懇談会・PRパンフレット作成配布					
点検路延伸ルート設定と作設					
点検路からフットパスへの整備検討					
ビューポイント標識設置					
牧草地境のネット設置					

出羽の古道 六十里越街道

NO.1

TOUHOKU

出羽三山信仰の歴史・精神文化のルート

活動目的

「六十里越街道」を村山と庄内を結ぶ文化的資源として整備保存・活用することをおし、活力ある地域づくりを推進する。

中心となる道路及び活動範囲

国道112号、六十里越街道を中心とした山形県鶴岡市及び西川町周辺

構成団体 ～風景街道パートナーシップ～

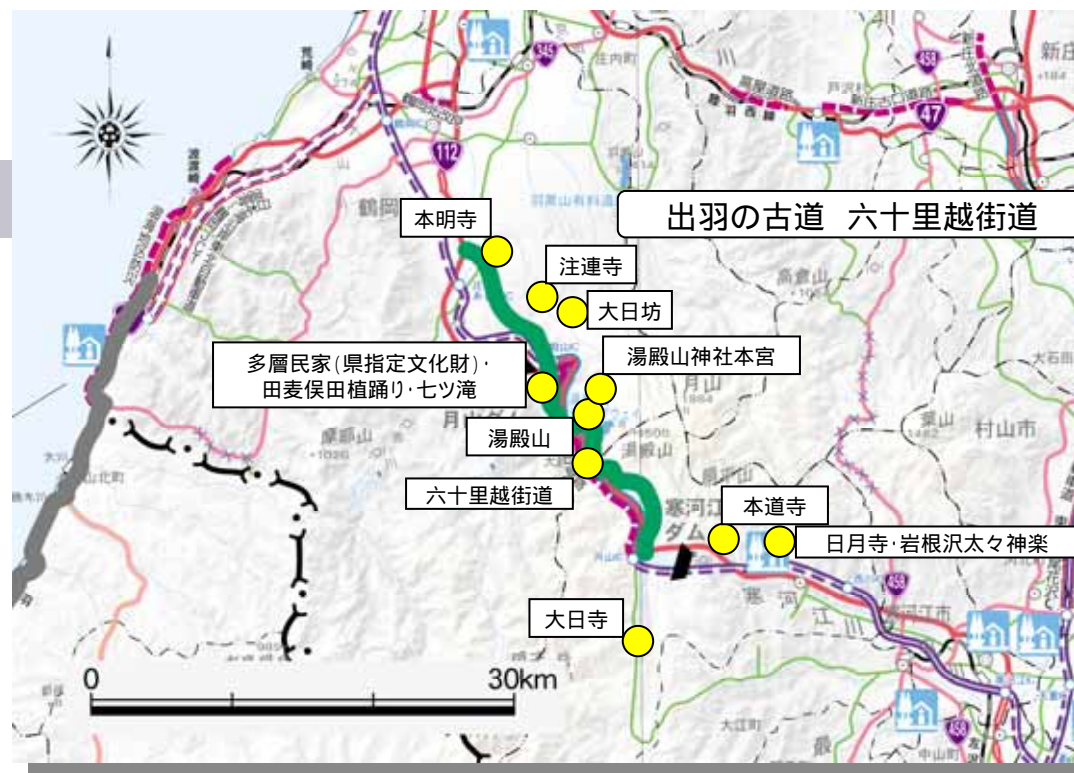
名称:出羽の古道 六十里越街道会議
(代表者:小関 祐二)

【道路管理者以外の組織】

アルゴテア研究会、六十里越街道保存推進委員会、月山志津温泉組合、松根地区六十里越街道を守る会、田麦俣観光協会、西川町商工会、朝日村商工会、西川町・鶴岡市、山形県(庄内総合支庁・村山総合支庁)

【道路管理者】

国土交通省酒田河川国道事務所・山形河川国道事務所



出羽の古道 六十里越街道

NO.2

TOUHOKU

地域資源

自然資源

七ツ滝

歴史資源

六十里越街道、湯殿山神社本宮、注連寺、大日坊、本明寺、日月寺、本道寺、大日寺

文化資源

田麦俣田植踊り、岩根沢太々神楽、松尾芭蕉、齋藤茂吉、森敦、丸山薫、多層民家(県指定文化財)

施設・情報資源

道の駅、月山ワイン、とちもち、月山自然水、地ビール月山



六十里越街道



湯殿山神社



多層民家

活動内容



石碑の復元作業



展望空間の整備
(ベンチの設置)

今後のスケジュール

事業内容	H19	H20	H21	H22	H23
街道案内板の整備	■	■			
街道整備(ビューポイント整備含む)		■	■		
六十里越街道フォーラム開催	■	■	■	■	■
六十里越街道活用事業 (街道関連イベント)開催	■	■	■	■	■
街道ガイドの養成	■	■	■	■	■
旅行商品の造成		■	■	■	■
街道PRポスターの作成		■	■	■	■
地域活性化ビジョン策定 (中長期活動計画及び整備計画)	■	■			

城下町あいづ道草街道

NO. 1

TOUHOKU

城下町の歴史、明治・大正期の風情のルート

活動目的

中心市街地の活性化と地域コミュニティ再構築のために、ゆったりと歩いて城下町会津若松市の風情を再発見できるシーニックバイウエイを創出する。

中心となる道路及び活動範囲

国道252号を中心とした福島県会津若松市大町四ツ角周辺・県道湯川大町線及び市道幹 - 8号線を中心としたいにしえ夢街道周辺

構成団体 ~ 風景街道パートナーシップ ~

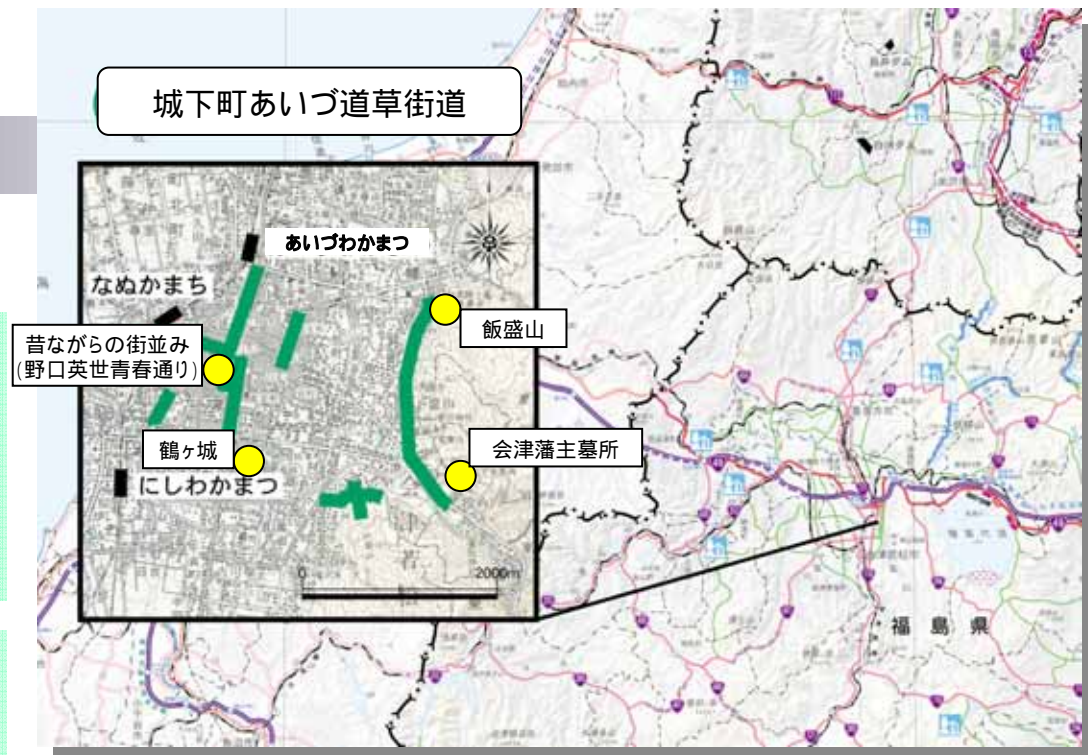
名称: 城下町あいづ道草街道推進協議会
(代表者: 渋川 恵男)

【道路管理者以外の組織】

七日町通りまちなみ協議会、野口英世青春通り協議会、大町通り商店街連合会、いにしえ夢街道協議会、アネッサクラブ、博労町通り町並み会、小田山麓の歴史を訪ねる会、神明通り商店街振興組合、本町通り商店街振興会、鶴ヶ城通りまちなみ協議会、会津まちの駅連絡協議会、郡山国道事務所

【道路管理者】

福島県会津若松建設事務所、会津若松市



城下町あいづ道草街道

NO.2

TOUHOKU

地域資源

景観資源

昔ながらの町並み(野口英世青春通り)

歴史資源

鶴ヶ城、飯盛山、会津藩主墓所、野口英世など32名の会津若松市ゆかりの著名人



鶴ヶ城



昔ながらの町並み
(野口英世青春通り)



洋館づくりの建物

今後のスケジュール

活動内容



案内看板の設置



ゆかりの人物マップ



まちなか散策マップ

事業内容	H19	H20	H21	H22	H23
七日町散策マップの作成					
いにしえ夢街道散策マップ作成					
ポケットパーク整備計画・具現化					
博労町統一看板の設置					
街道におけるアジサイの植栽					
道草街道スタンプラリーの検討・実施					
まちの駅パスポートの作成					
道標案内表示板の検討・設置					
町並み景観整備と拠点づくり構想・計画策定・具現化					
インター南部幹線パース看板の設置					
地域観賞セミナーの開催					
会津五街道シンポジウムの開催					
会津五街道広域連携					

広瀬川せせらぎ緑道

NO. 1

TOUHOKU

舟運で栄えた宿場の面影を残す水辺沿いのルート

活動目的

広瀬川を活かした、まちづくり活動を通して、協働による中心市街地の活性化と景観づくりに資することを目的とする。

中心となる道路及び活動範囲

北上市道2001019号北上駅鍛冶町線を中心とした岩手県北上市広瀬川周辺

構成団体 ~風景街道パートナーシップ~

名称: 広瀬川まちづくり倶楽部
(代表者: 大川 正裕)

【道路管理者以外の組織】

NPO法人いわてNPO - NETサポート、きたかみDE SIGNネットワーク、街づくり市民の会、北上市料飲店組合、黒沢尻第5区自治会、黒沢尻第12区自治会、黒沢尻第13区自治会

【道路管理者】

岩手県、北上市



地域資源

景観資源

北上展勝地

自然資源

広瀬川

歴史資源

諏訪神社

文化資源

岩崎(いわさき)鬼剣舞(おにけんばい)(国指定・重要無形民俗文化財)、日本現代詩歌文学館

体験・交流資源

詩歌の森公園

施設・情報資源

万世橋界隈の飲食店、十字路商店街



北上展勝地



万世橋ほこら



舟着場跡

今後のスケジュール

事業内容	H19	H20	H21	H22	H23
設立総会・ゲストの講演	■				
親水街路事例調査	■				
親水街路事例調査報告会	■				
広瀬川生活・歴史学習会	■				
フォーラムの開催	■	■	■	■	■
ワークショップ開催	■	■	■	■	■
景観づくりの方針ルールづくり		■	■	■	■
景観づくりの方針ルールのモデル的实践・景観整備			■	■	■
屋台ストリートパフォーマンスの実施			■	■	■
環境美化活動			■	■	■
広報の発行	■	■	■	■	■
活動記録の作成	■	■	■	■	■

活動内容



親水街路に関するワークショップ



子どもたちと景観点検

日本海パークライン(東北管轄区域関連ルート:北陸ブロック登録)

地域のねらい

「日本海パークライン」のトータルイメージアップと知名度向上を進め、地域内の連携と観光資源の掘り起こしを行うと共に、自然、歴史、文化、温泉といった魅力を発信し、植生や町並みを生かした地域づくり・まちづくりの活動を展開する。

活動エリアと地域資源

- 新潟県村上市～山形県鶴岡市の温海温泉までの国道7号、国道345号などを中心とする地域
- 日本海と温泉、町屋の町並みに代表される歴史、自然（セナミスミレ、笹川流れ、瀬波・温海温泉等）など豊かな景色と資源が豊富。
- これらの資源を活かした道や沿道の町並みを利用したイベント等が開催されている。

地域の活動推進体制

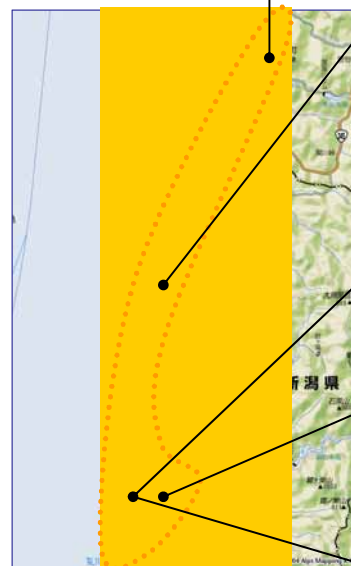
- 日本海パークラインパートナーシップ
- 各観光協会（山北町、あつみ、村上市）
- 村上・岩船商工会議所
- 瀬波・温海温泉・笹川流れ観光開発協議会
- 瀬波温泉旅館協同組合
- 瀬波温泉連絡協議会



温海温泉



笹川流れ



瀬波温泉

村上の町屋



散策地づくりの取り組み
(歌碑の設置)



パンフレット等の作成



クリーン作戦



地域おこしの取り組み(資源の発掘)