



「道の駅」の第60回登録について

～東北の「道の駅」に新たに1駅が追加され、174駅となります～

このたび、「道の駅」第60回登録により、全国では新たに4駅(うち東北で1駅)が追加されたのでお知らせします。

なお、今回の登録により、全国の「道の駅」は1,213駅、東北では174駅となります。

今回の登録において、東北では以下の1箇所追加されました。(別添資料参照)

駅名	設置箇所	線名
とわだこ 十和田湖	秋田県鹿角郡小坂町十和田湖字生出1番地2	国道454号

「道の駅」の情報については東北「道の駅」ホームページでご覧になれます。

<http://www.thr.mlit.go.jp/road/koutsu/Michi-no-Eki/thk-index.html>

<発表記者会：青森県政記者会、宮城県政記者会、秋田県政記者会、東北電力記者会、東北建設専門紙記者会>

<問い合わせ先>

国土交通省 東北地方整備局 道路部  
交通対策課 課長 ばば ひろゆき 馬場 裕之 (内線:4511)  
電話:022-225-2171(代表)

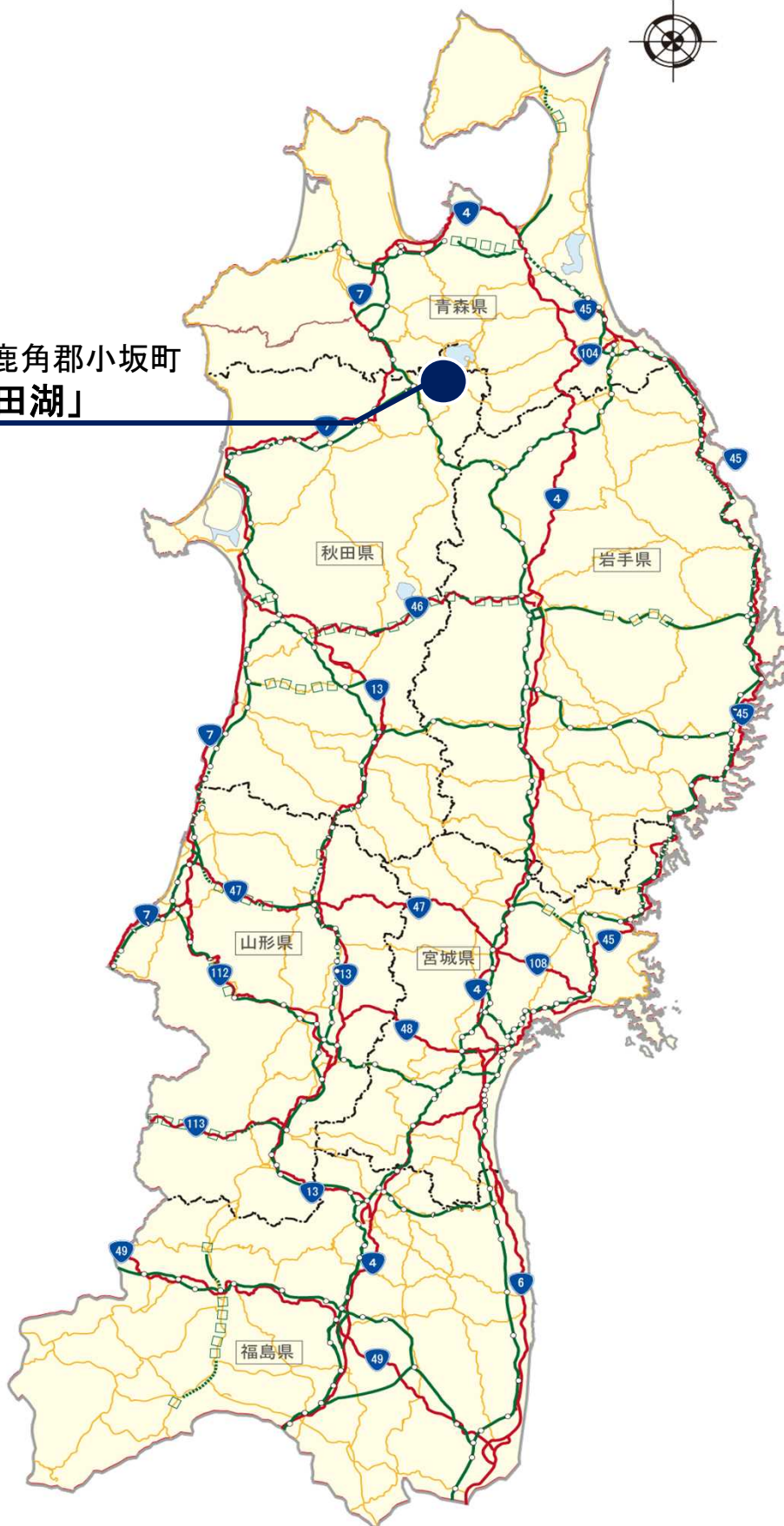
# 東北管内「道の駅」 第60回 新規登録箇所

(令和6年2月)

N



秋田県鹿角郡小坂町  
「十和田湖」



と わ だ こ

# 道の駅「十和田湖」

◆路線名：一般国道454号

◆所在地：秋田県鹿角郡小坂町十和田湖字生出1番地2

◆面積および施設等

- ・面積：18,100㎡
- ・施設：駐車場87台、トイレ16器、情報提供・休憩施設、観光案内所、ベビーコーナー、非常用電源、貯水槽、公衆無線LAN、物販施設、飲食施設、展示室、シャワー室、屋外テラス、緑地公園、EV充電施設
- ・整備手法：単独型※

※整備の方法は、道路管理者と市町村等で整備する「一体型」と市町村等で全て整備を行う「単独型」の2種類

◆オープン予定：令和6年度

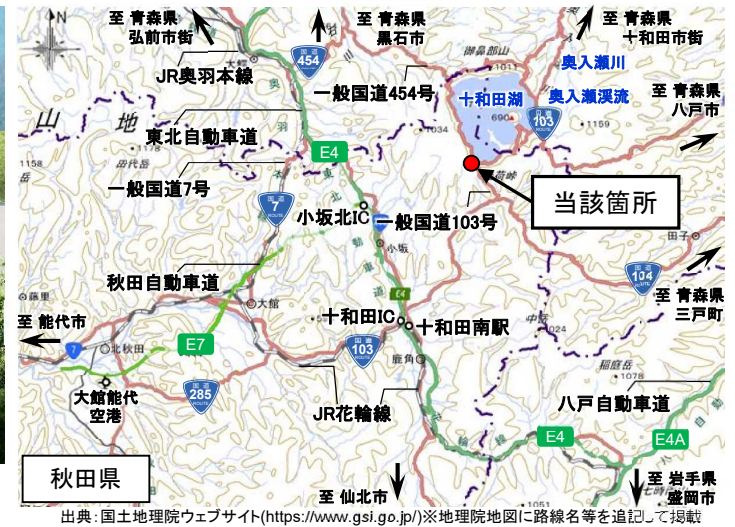
◆特徴

- ・国立公園である十和田湖畔への秋田県側からの玄関口であり、一般国道103号と一般国道454号の交差点部に位置し、十和田湖観光の拠点として整備
- ・広域的な観光情報の発信による、十和田湖圏域全体の活性化
- ・湖畔の恵まれたロケーションを眺望できる屋外テラスや、隣接する緑地公園を活用した、観光交流人口の拡大

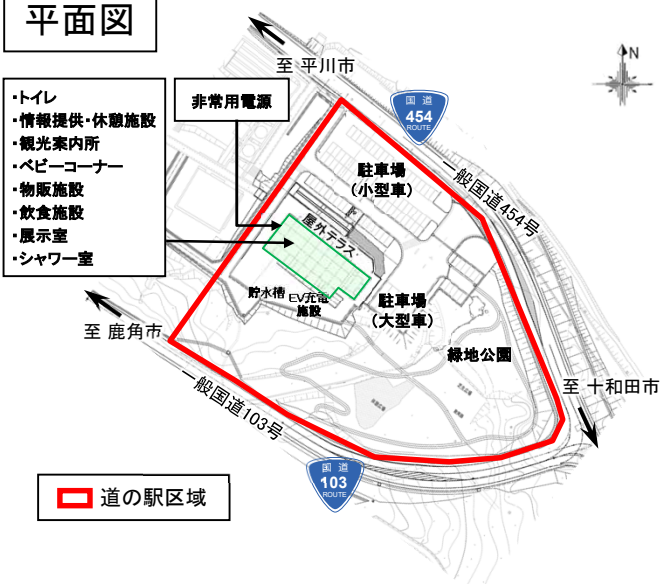
## イメージパース



## 位置図



## 平面図

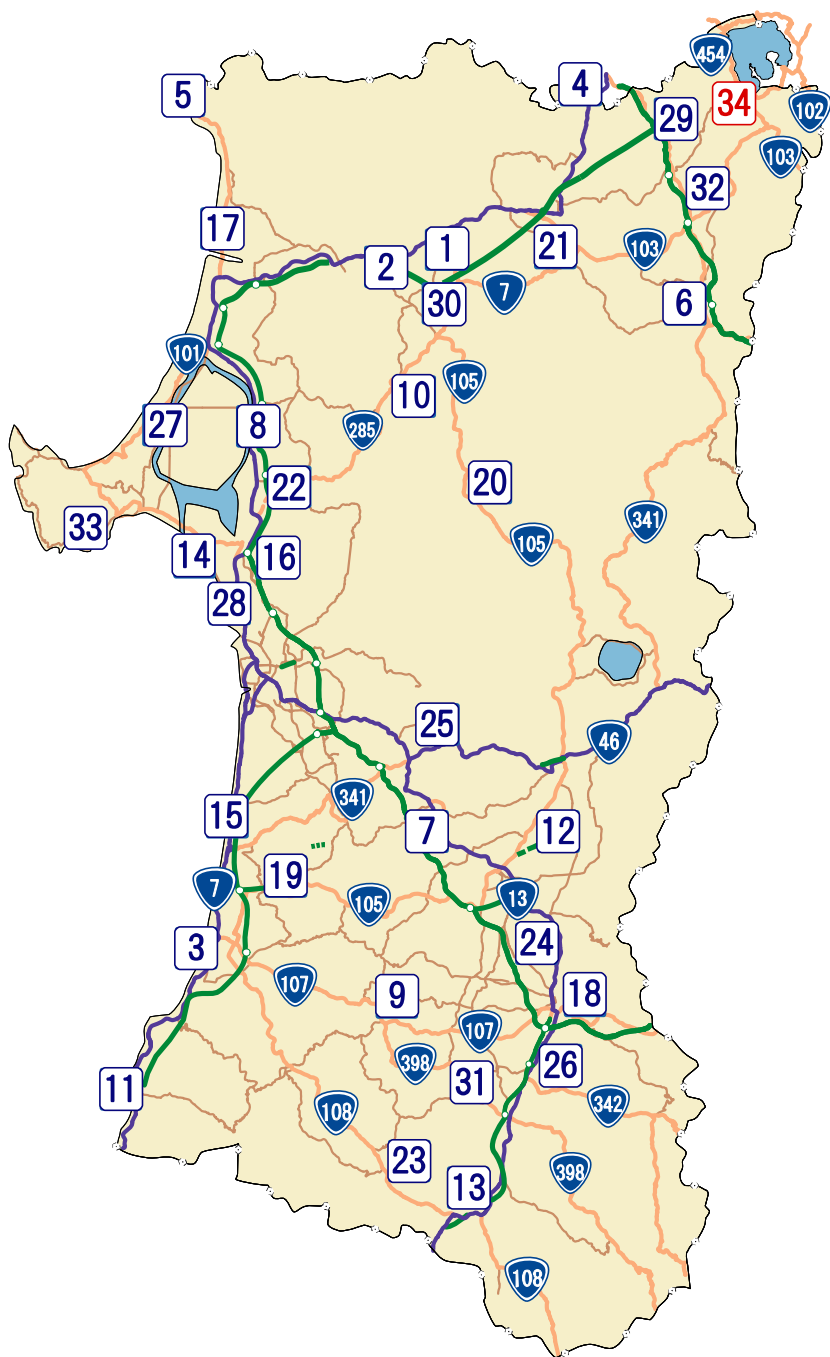


## 位置図





## 令和6年2月東北「道の駅」新規登録箇所（秋田）



1	たかのす	7
2	ふたつい	7
3	にしめ	7
4	やたて峠	7
5	はちもり	101
6	かづの	202
7	かみおか	13
8	ことおか	7
9	東由利	107
10	かみこあに	285
11	象潟	7
12	なかせん	105
13	おがち	13
14	てんのう	56
15	岩城	7
16	しょうわ	7
17	みねはま	101
18	さんない	107
19	おおうち	105
20	あに	105
21	ひない	285
22	五城目	285
23	清水の里・鳥海郷	108
24	美郷	13
25	協和	46
26	十文字	13
27	おおがた	42
28	あきた港	7
29	こさか七滝	2
30	大館能代空港	324
31	うご	398
32	おおゆ	103
33	おが	59
34	十和田湖	454

※秋田県では、新たに1駅が追加され、今回の登録で34駅となります。

令和 6年2月16日  
道路局 企画課



## 「道の駅」の第60回登録について

～今回4駅が登録され、全国で1,213駅となります～

今回、市町より申請のあった4駅を、新たに「道の駅」として登録します。これにより、全国の「道の駅」は、合計で1,213駅になります。

「道の駅」は平成5年の制度創設以来、令和5年で30年が経過しました<sup>\*</sup>。国土交通省では、新たに加わった「道の駅」とともに、地方創生・観光を加速する拠点への進化を目指す第3ステージの取組みを進めてまいります。

<sup>\*</sup>平成5年4月22日 第1回登録（全国103駅）

### (1) 「道の駅」の登録数

1,209駅（これまで）+4駅（今回）=合計 1,213駅

※前回は令和5年8月に5駅登録

### (2) 「道の駅」の登録について

国土交通省道路局では、市町村等からの申請に基づき、要件を満たすものを、「道の駅」として登録しています。

「道の駅」の主な要件については、以下の通りです。

・無料で24時間利用できる

① 十分な容量を持った駐車場

② 清潔なトイレ（原則、洋式）

③ 子育て応援施設（ベビーコーナー等）

があること。

・道路及び地域に関する情報を提供する施設があること。

・文化教養施設、観光レクリエーション施設などの地域振興施設があること。

・施設及び施設間を結ぶ主要経路のバリアフリー化がされていること。

※全国の「道の駅」の一覧については、以下のURLを参照ください。

<https://www.mlit.go.jp/road/Michi-no-Eki/list.html>

### <問い合わせ先>

国土交通省 道路局 企画課 高濱・守田（内線：37552、37558）

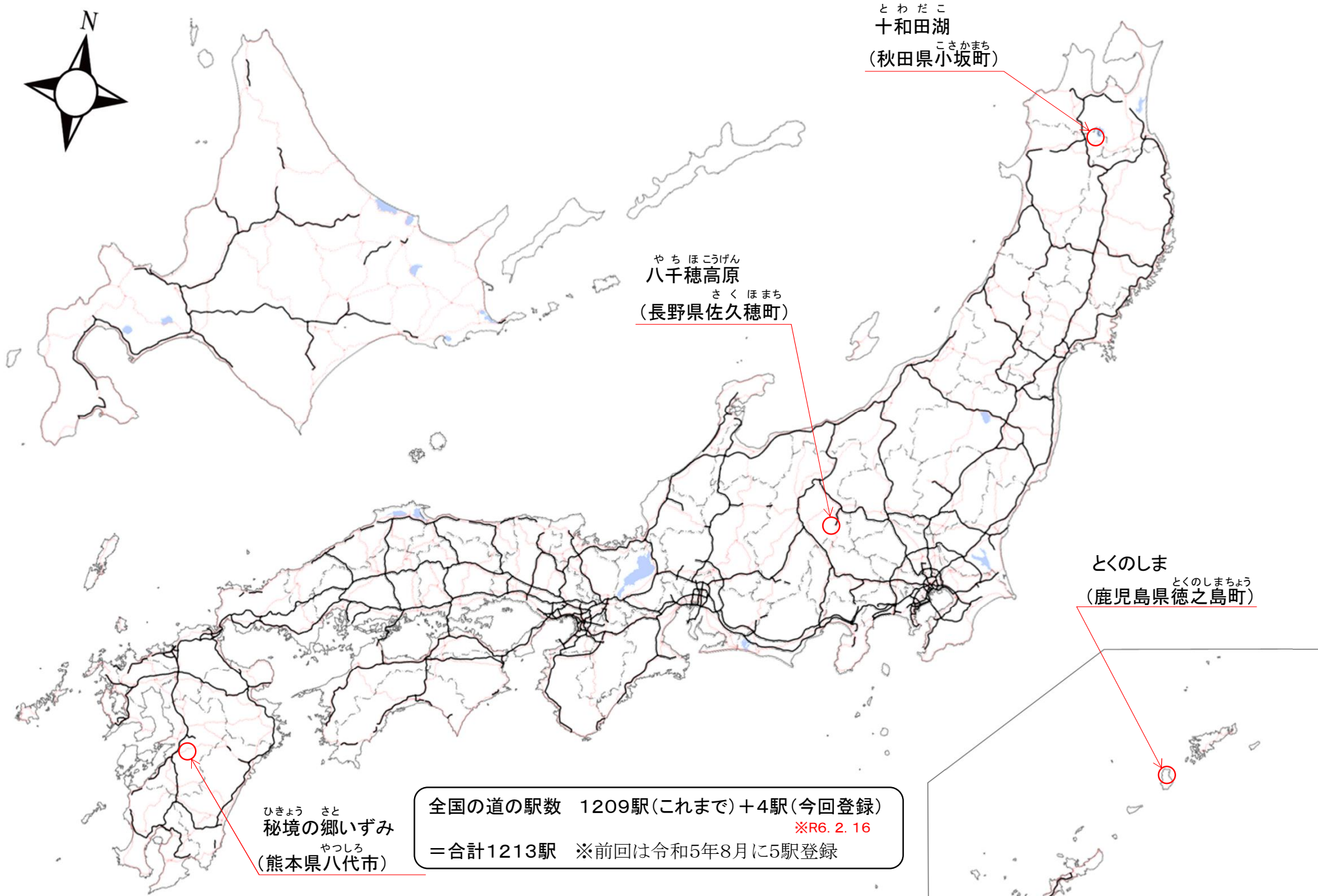
代表 (03) 5253-8111 直通 (03) 5253-8485

新たに「道の駅」に登録する箇所一覧（令和6年2月16日 4箇所）

	都道府県	申請者	駅名	設置箇所	路線名	道路種別	整備手法	オープン予定
1	秋田県	こさかまち 小坂町	とわだこ 十和田湖	かつの こさかまち 秋田県鹿角郡小坂町 とわだこ おいで 十和田湖字生出1番地2	一般国道454号	補助 国道	単独	令和6年度
2	長野県	さくほまち 佐久穂町	やちほこうげん 八千穂高原	みなみさく 長野県南佐久郡 さくほまち はた 佐久穂町大字畑1190番1	一般国道299号	補助 国道	一体	令和6年度
3	熊本県	やつしろ 八代市	ひきょう さと 秘境の郷いず み	やつしろ いずみまちしもだけ 熊本県八代市泉町下岳3296- 1	一般国道443号	補助 国道	単独	令和6年度
4	鹿児島県	とくのしま ちよう 徳之島町	とくのしま	おおしま とくのしまちよう 鹿児島県大島郡徳之島町 けどく 花徳2206番地	主要地方道 いせんかめつ 伊仙亀津 とくのしまくこう 徳之島空港線	主要 地方道	一体	令和6年度

注1)道の駅の整備手法には、道路管理者と市町村等で整備する「一体型」と市町村等で全て整備を行う「単独型」の2種類あり、  
上表「整備手法」欄の「一体」「単独」とは、それぞれ「一体型」「単独型」であることを意味します。

# 「道の駅」第60回登録箇所（4箇所）



とわだこ  
十和田湖  
(秋田県こさかまち小坂町)

やちほこうげん  
八千穂高原  
(長野県さくほまち佐久穂町)

とくのしま  
(鹿児島県とくのしまちよう徳之島町)

ひきょう さと  
秘境の郷いずみ  
(熊本県やつしろ八代市)

全国の道の駅数 1209駅(これまで)+4駅(今回登録)  
=合計1213駅 ※R6. 2. 16  
※前は令和5年8月に5駅登録

# 道の駅「十和田湖」

◆路線名：一般国道454号

◆所在地：秋田県鹿角郡小坂町十和田湖字生出1番地2

◆面積および施設等

- ・面積：18,100㎡
- ・施設：駐車場87台、トイレ16器、情報提供・休憩施設、観光案内所、ベビーコーナー、非常用電源、貯水槽、公衆無線LAN、物販施設、飲食施設、展示室、シャワー室、屋外テラス、緑地公園、EV充電施設
- ・整備手法：単独型

◆オープン予定：令和6年度

◆特徴

- ・国立公園である十和田湖畔への秋田県側からの玄関口であり、一般国道103号と一般国道454号の交差点部に位置し、十和田湖観光の拠点として整備
- ・広域的な観光情報の発信による、十和田湖圏域全体の活性化
- ・湖畔の恵まれたロケーションを眺望できる屋外テラスや、隣接する緑地公園を活用した、観光交流人口の拡大

イメージパース



位置図



平面図



位置図





# 道の駅「八千穂高原」

◆路線名：一般国道299号

◆所在地：長野県南佐久郡佐久穂町大字畑1190番1

◆面積および施設等

・面積：23,637㎡

・施設：駐車場160台、トイレ33器、情報提供施設、休憩施設、観光案内所、バス停、ベビーコーナー、非常用電源、備蓄倉庫、貯水槽、マンホールトイレ、シャワー室、公衆電話、公衆無線LAN、物販施設、飲食施設、キッズスペース、イベント広場、ドッグラン、キャンピングカーサイト、レンタサイクル、EV充電施設


・整備手法：一体型

◆オープン予定：令和6年9月

◆特徴

- ・中部横断自動車道などの優れた道路環境を活かし、南佐久6町村（佐久穂町、小海町、南相木村、北相木村、南牧村、川上村）の玄関口として整備
- ・南佐久6町村の情報や魅力を発信し、地域振興と地域経済を活性化
- ・アウトドア機材のレンタルやイベントの開催により交流を促進

## イメージパース



## 位置図



## 平面図




## 位置図



# 道の駅「秘境の郷いずみ」

- ◆路線名：一般国道443号
- ◆所在地：熊本県八代市泉町下岳3296番地1
- ◆面積および施設等
  - ・面積：約8,478㎡
  - ・施設：駐車場71台、トイレ21器、情報提供施設、休憩施設、観光案内所、ベビーコーナー、公衆電話、公衆無線LAN、物販施設、飲食施設、きなっせホール、展示室、会議室、多目的室、屋根付きイベントスペース、広場（キッズスペース）、ポスト
  - ・整備手法：単独型
- ◆オープン予定：令和6年度
- ◆特徴
  - ・五木・五家荘や八代市・熊本市・宮崎県方面他への各種観光ルート of 玄関口として位置づけ
  - ・観光情報、災害時等の道路情報及び気象や医療情報の発信拠点
  - ・観光拠点としての機能の他、レストランや農林産物直売所など、地域住民及び施設利用者の憩いの場としても機能
  - ・貸館による各種イベント・教室や、子供が集まるきなっせ広場など地域コミュニティの拠点
  - ・八代市地域防災計画において支所機能停止時の現地災害対策本部の代替施設に指定

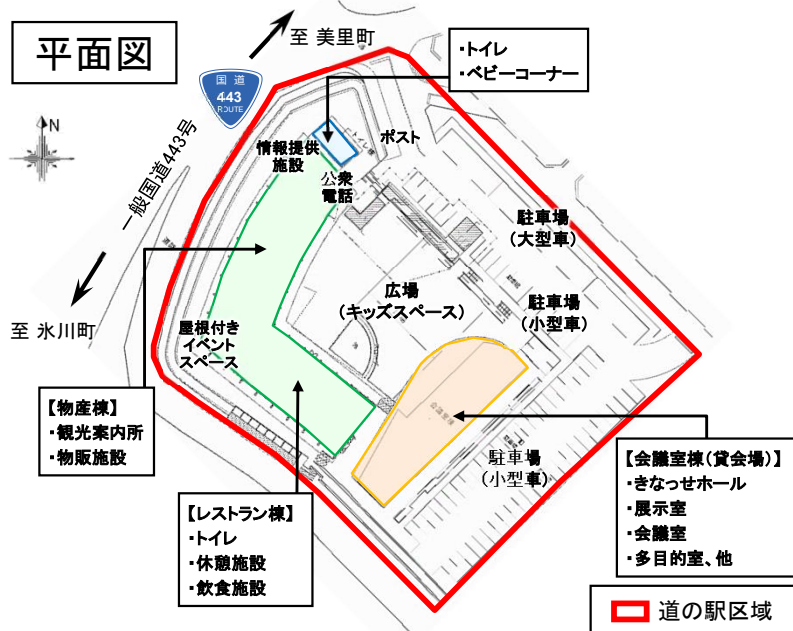
現況写真



位置図



平面図



位置図



# 道の駅「とくのしま」

- ◆路線名：主要地方道伊仙亀津徳之島空港線いせんかめつとくのしまこうこう
- ◆所在地：鹿児島県大島郡徳之島町花徳2206番地おおしま とくのしまちょうどく
- ◆面積および施設等
  - ・面積：6,832㎡
  - ・施設：駐車場46台、トイレ22器、情報提供・休憩施設、観光案内所、ベビーコーナー、非常用電源、貯水槽、公衆電話、公衆無線LAN、物販施設、飲食施設、キッズスペース、世界遺産センター、イベント広場、バス停
  - ・整備手法：一体型
- ◆オープン予定：令和6年度
- ◆特徴
  - ・町内の景勝地や観光地への優れたアクセス性を活かした「地域の玄関口」としての道の駅
  - ・島の食材が楽しめる食堂や島唄島踊りなど、伝統文化体験の提供、農水産物や特産品の直売により「島を伝える道の駅」
  - ・環境省が併設を予定する世界遺産センターとの連携や、イベント広場を活用した豊年祭等地域イベントでの交流により、豊かな自然や温かい島の人々に触れ「心を育む道の駅」
  - ・観光案内や各集落を繋ぐ体験窓口として横断的な魅力の発信により「地域と人を繋ぐ道の駅」

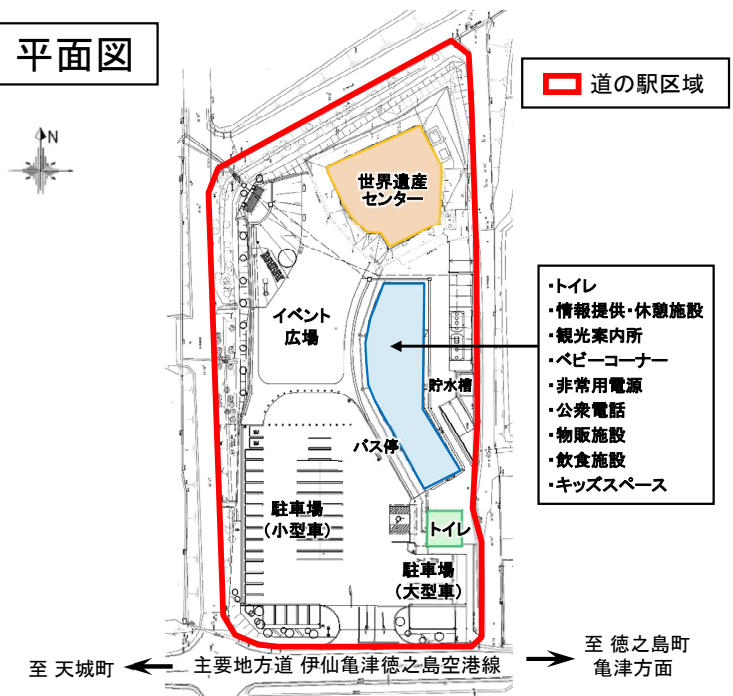
## イメージパース



## 位置図



## 平面図



## 位置図

