



「道の駅」の第52回登録について

～東北の「道の駅」に新たに2駅が追加され、165駅となります～

このたび、「道の駅」第52回登録により、全国では新たに13駅(うち東北で2駅)が追加されましたのでお知らせします。

なお、今回の登録により、全国の「道の駅」は1,173駅、東北では165駅となります。

今回の登録において、東北では以下の2箇所追加されました。(別添資料参照)

駅名	設置箇所	路線名
はなまき西南 <small>せいなん</small>	いわてけんはなまきしとどろき ちわり 岩手県花巻市轟木7地割203番地	主要地方道 もりおかわがせん 盛岡和賀線
なみえ	ふくしまけんふたばぐんなみえまちおおあざきよはしあざちめいじ 福島県双葉郡浪江町大字幾世橋字知命寺60	一般国道6号 一般国道114号

全国版(本省版)記者発表はこちら

https://www.mlit.go.jp/report/press/road01_hh_001295.html

「道の駅」の情報については東北「道の駅」ホームページでご覧になれます。

<http://www.thr.mlit.go.jp/road/koutsu/Michi-no-Eki/thk-index.html>

<発表記者会：岩手県政記者クラブ、宮城県政記者会、福島県政記者クラブ

東北電力記者会、東北専門記者会>

<問い合わせ先>

国土交通省 東北地方整備局 道路部

交通対策課 課長 おやま しげる 小山 茂 (内線:4511)

電話:022-225-2171(代表)

東北管内「道の駅」 第52回 新規登録箇所

(令和2年3月)



道の駅「はなまき西南」^{せいなん}

- ◆路線名：主要地方道盛岡和賀線^{もりおかわがせん}
- ◆所在地：岩手県花巻市轟木7地割203番地^{いわてけん はなまきし とどろき}
- ◆面積および施設等
 - ・面積：8,219㎡
 - ・施設：駐車場49台、トイレ20器、物産館（直売所）、食堂、加工室（弁当・惣菜）、情報提供施設、ベビーコーナー、非常用電源、防災倉庫
 - ・整備手法：一体型
- ◆オープン予定：令和2年度
- ◆特徴
 - ・地元農産物を活用した弁当・惣菜を販売し地域活力の活性化、買い物難民の解消を図るとともに、地域居住高齢者への配食サービスを通じて高齢者への見守りを推進し「地域を支える拠点」となる地域振興施設を整備
 - ・花巻温泉等への優れたアクセス性を生かした「地域の玄関口」となる交通施設を整備

イメージパース

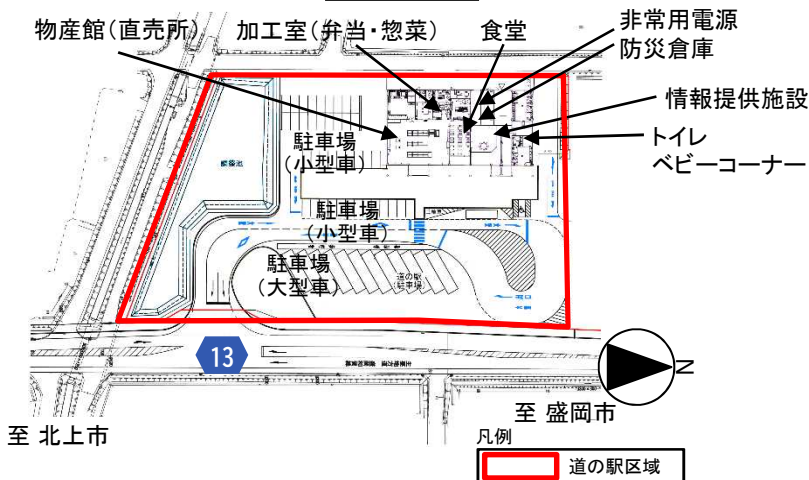


位置図



出典：地理院地図に当該箇所等を追記して掲載

平面図



位置図



出典：地理院地図に当該箇所等を追記して掲載

道の駅「なみえ」

- ◆路線名：一般国道6号及び一般国道114号
ふくしまけん ふたばぐん なみえまち おおあぎ きよ ほしあざち めいじ
- ◆所在地：福島県双葉郡浪江町大字幾世橋字知命寺60
- ◆面積および施設等
 - ・面積：34,000㎡
 - ・施設：駐車場128台、トイレ27器、地域振興施設（フードコート、産地直売所、ベーカリー、コンビニエンスストア、大会議室、郷土料理研修室、キッズスペース、交流サロン、談話コーナー）、地域観光情報発信室（情報コーナー、スマートコミュニティ事業展示コーナー、公衆電話、ベビーコーナー）
非常用電源
 - ・整備手法：一体型
- ◆オープン予定：令和2年度
- ◆特徴
 - ・復興のシンボル施設として、住民同士をつなぐ交流施設機能と生活を支える飲食店や買い物施設を併設
 - ・道路情報だけでなく、地域の観光情報、被災経験や被災地復興の現状などを地域観光情報発信室で来訪者に幅広い視点から情報を提供

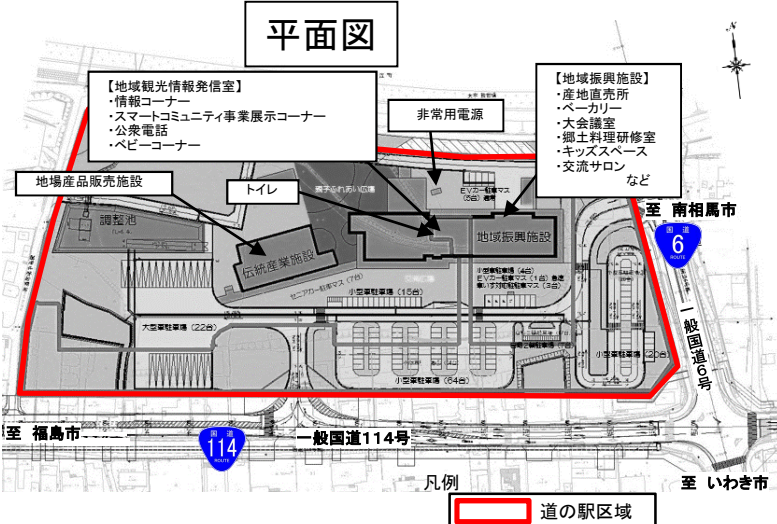
イメージパース

位置図



出典：地理院地図に当該箇所等を追記して掲載

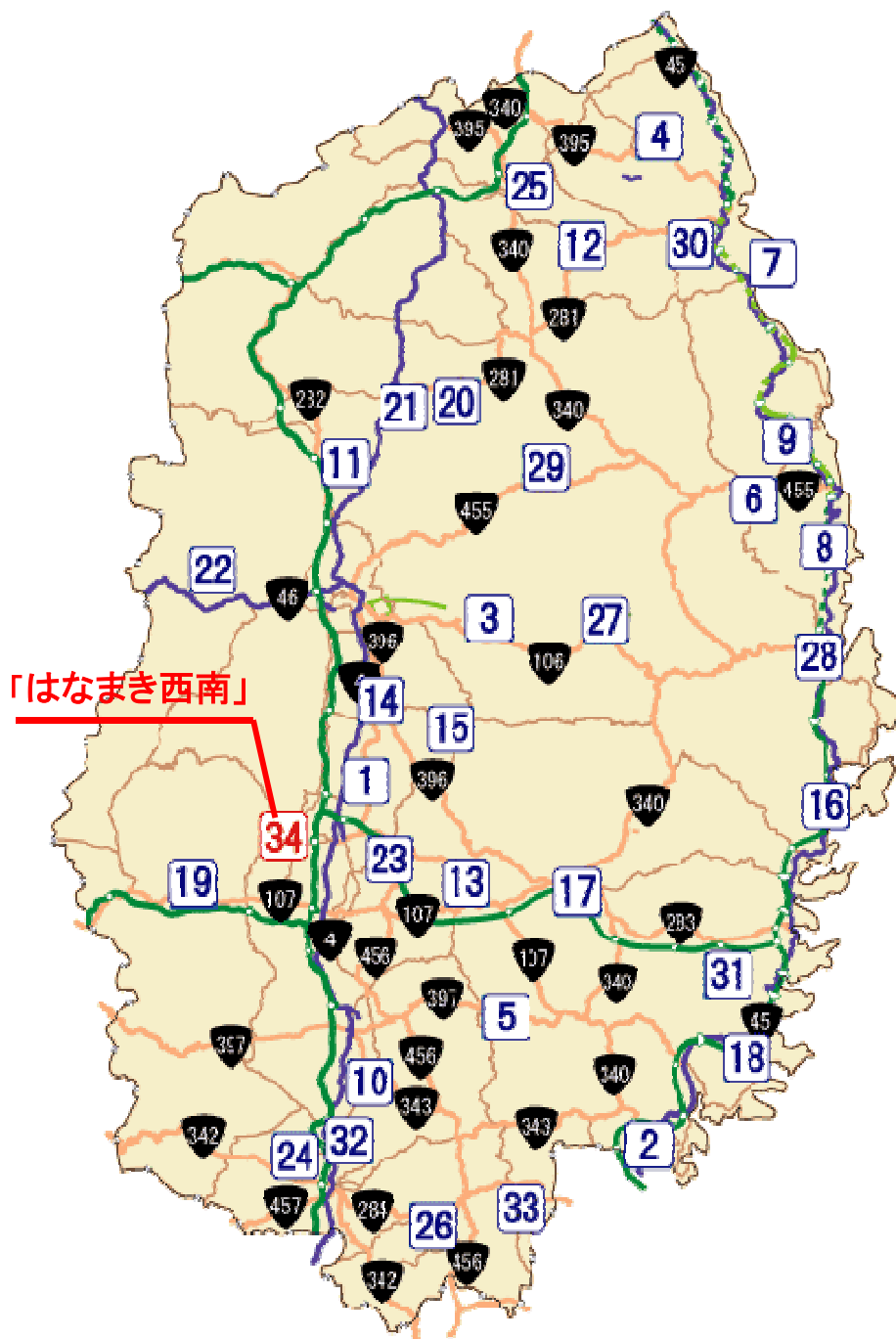
平面図



出典：地理院地図に当該箇所等を追記して掲載



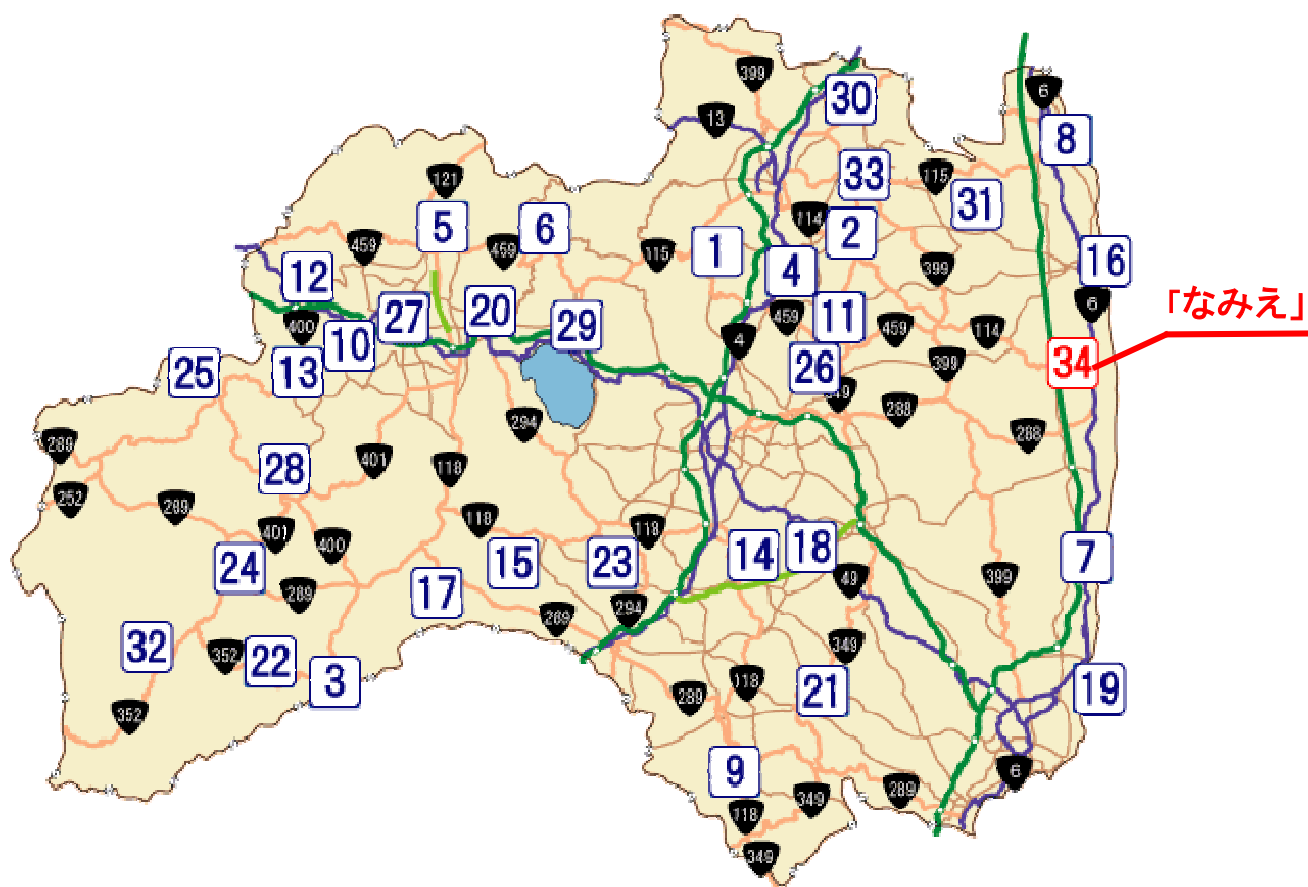
岩手県内の「道の駅」



1	石鳥谷	4
2	高田松原	45
3	区界高原	106
4	おおの	395
5	種山ヶ原	397
6	いわいずみ	455
7	のだ	45
8	たろう	45
9	たのはた	45
10	みずさわ	343
11	にしね	282
12	白津の里やまがた	331
13	みやもり	283
14	紫皮	396
15	はやちね	25
16	やまだ	45
17	遠野風の丘	283
18	さんりく	45
19	錦秋湖	107
20	くずまき高原	281
21	石神の丘	4
22	栗石あねっこ	45
23	とうわ	39
24	巖美溪	349
25	おりつめ	22
26	かさわき	284
27	やまびこ館	106
28	みやこ	45
29	三田貝分校	455
30	くじ	281
31	釜石仙人峠	283
32	平泉	4
33	むろね	284
34	はなまき西南	13



福島県内の「道の駅」



1	つちゆ	115	18	ひらた	49
2	川俣	114	19	よつくら港	6
3	たじま	121	20	ばんだい	7
4	安達	4	21	ふるどの	349
5	喜多の郷	121	22	番屋	352
6	裏磐梯	459	23	季の里天栄	114
7	ならは	6	24	きらら289	289
8	そうま	6	25	奥会津かねやま	252
9	はなわ	118	26	さくらの郷	349
10	会津柳津	252	27	あいづ 湯川・会津坂下	49
11	ふくしま東和	349	28	からむし織の里しょうわ	400
12	にしあいづ	49	29	猪苗代	115
13	尾瀬街道みしま宿	252	30	国見 あつかしの郷	4
14	たまかわ	208	31	いいたて村の道の駅までい館	12
15	羽鳥湖高原	37	32	尾瀬檜枝岐	352
16	南相馬	6	33	伊達の郷りょうぜん	115
17	しもごう	289	34	なみえ	6 114