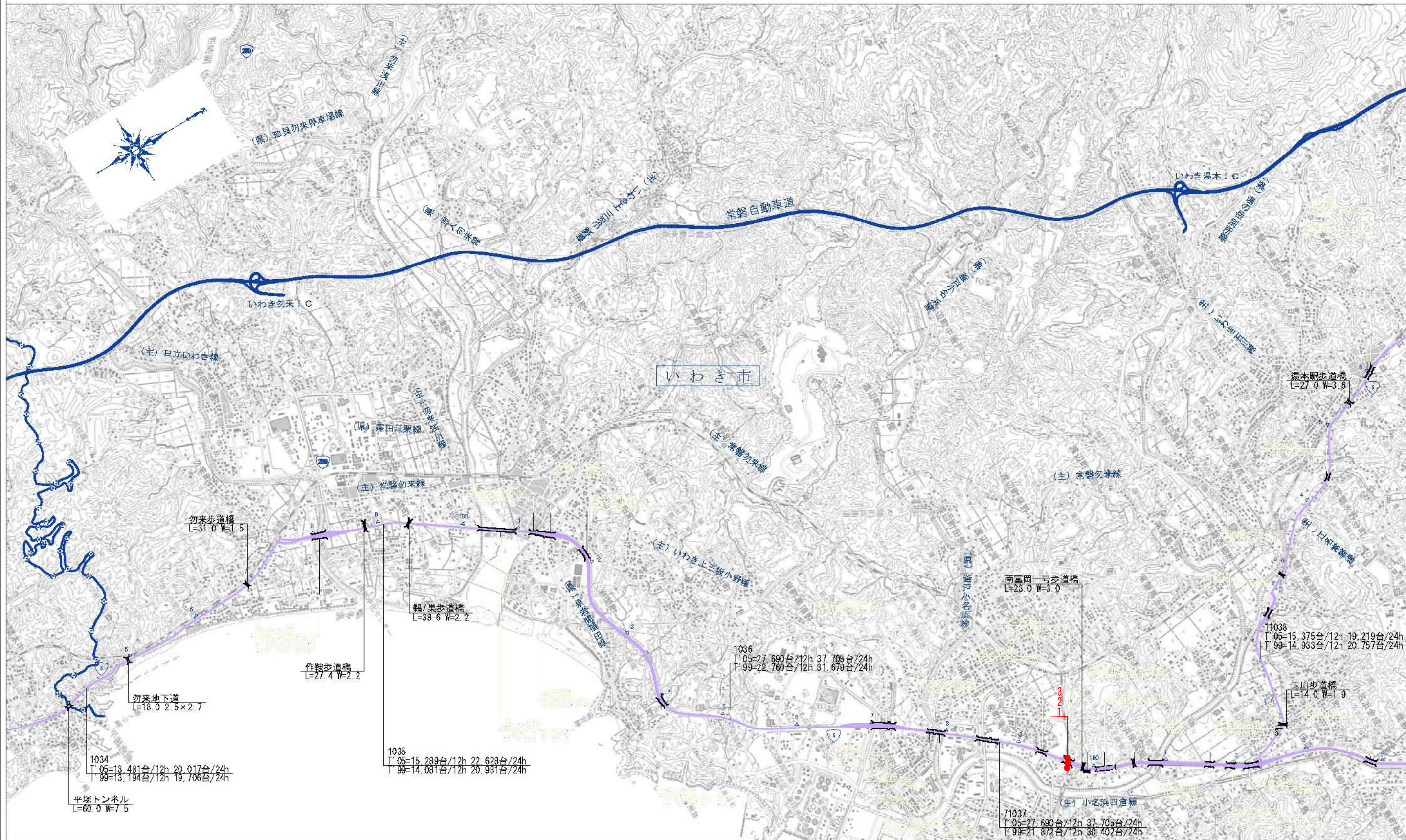


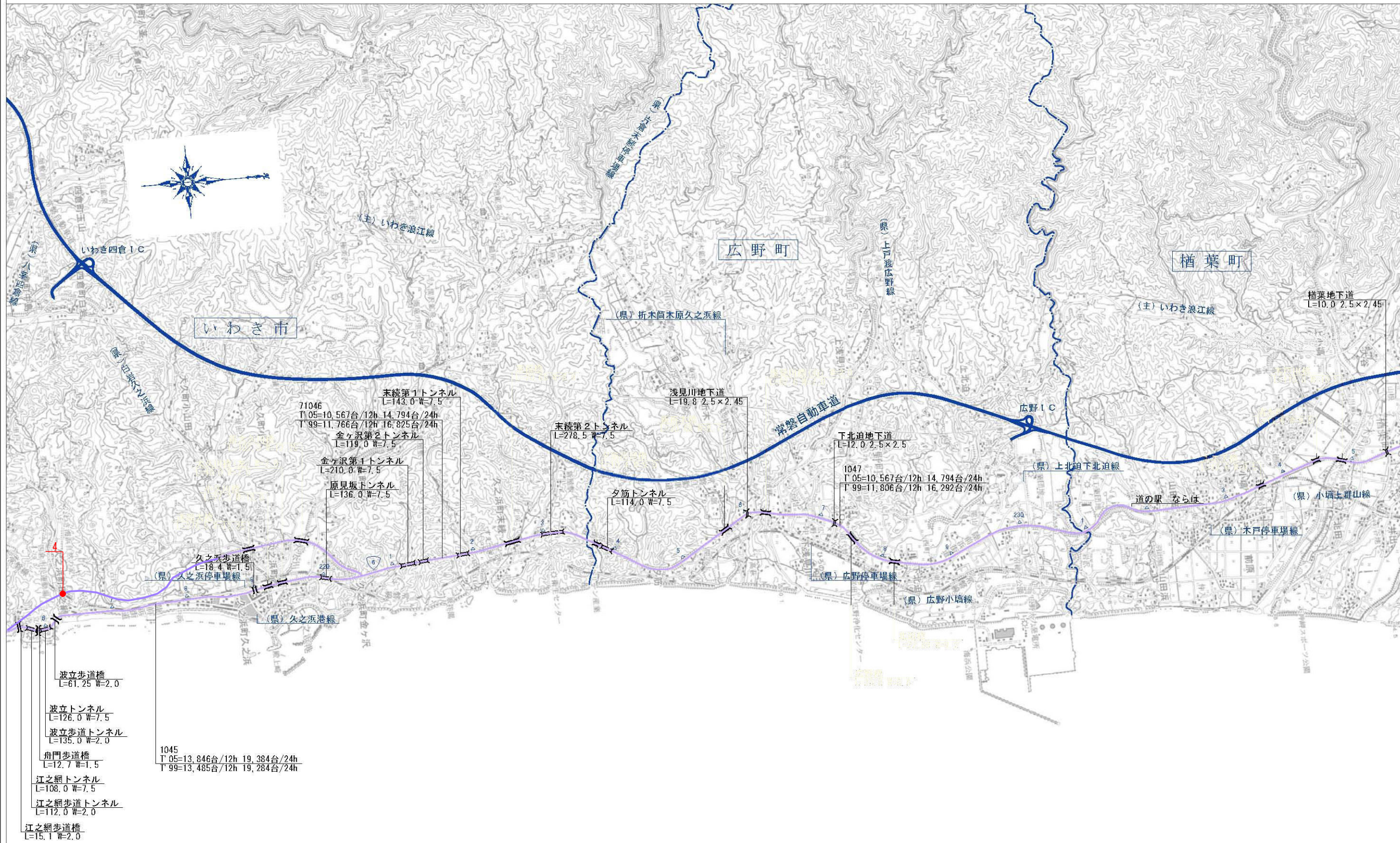
【第五表】 鉄道等との交差 (1/4)



この図は、国土交通省の委託により、国土交通省東北地方整備局が作成したものである。詳細は、国土交通省東北地方整備局のホームページ（http://www.hokkaido-np.mhl.go.jp/）を参照してください。

北海道地図株式会社福島支店
〒980-0001 福島市三丁目三十一番五号

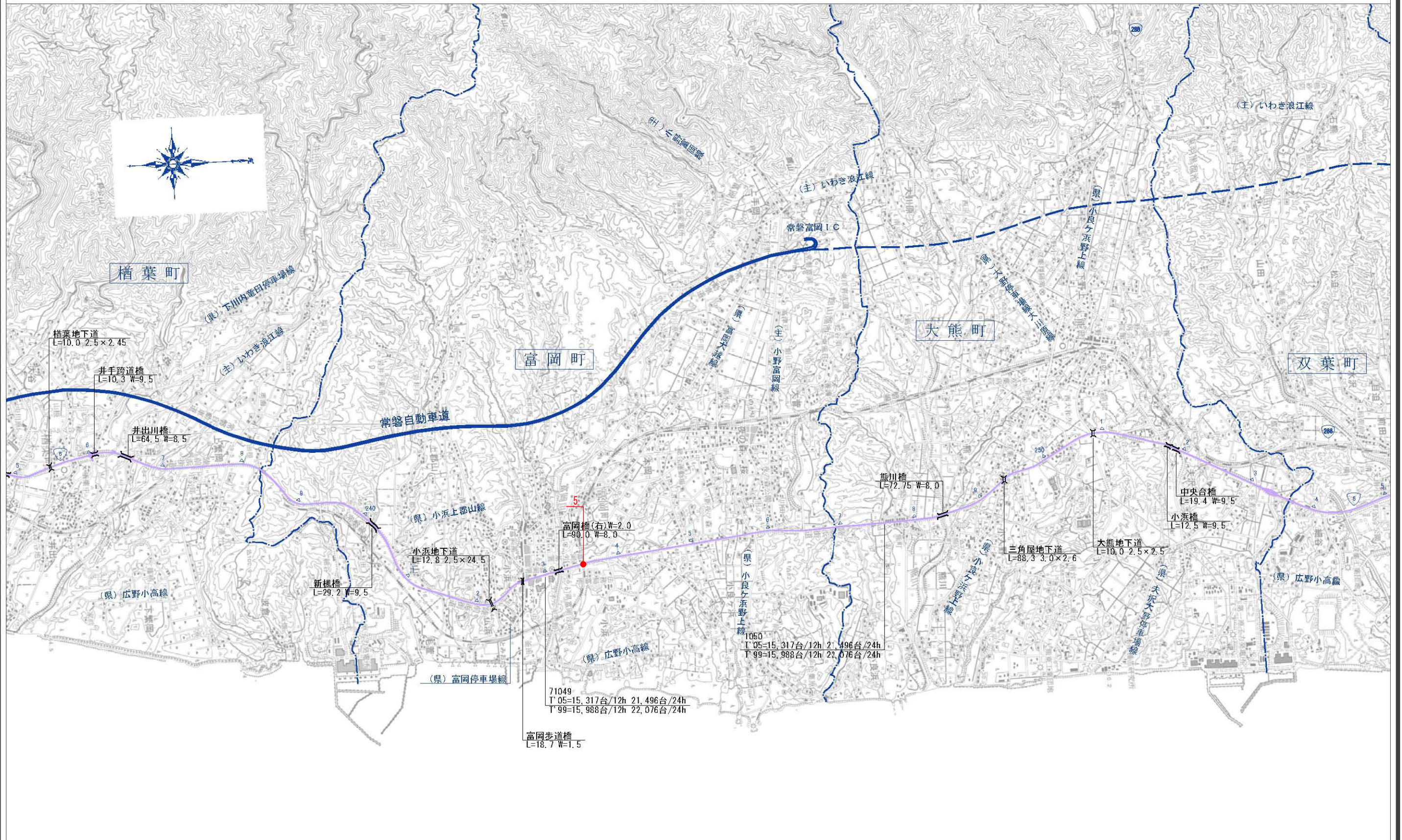
【第五表】 鉄道等との交差 (2/4)



この地図は建設省国土院の承認を得て発行されたものである。縮尺1:50,000。平一五線を使用している。第四九八(五)号。

北海道地図株式会社 福島支店

【第五表】 鉄道等との交差 (3/4)

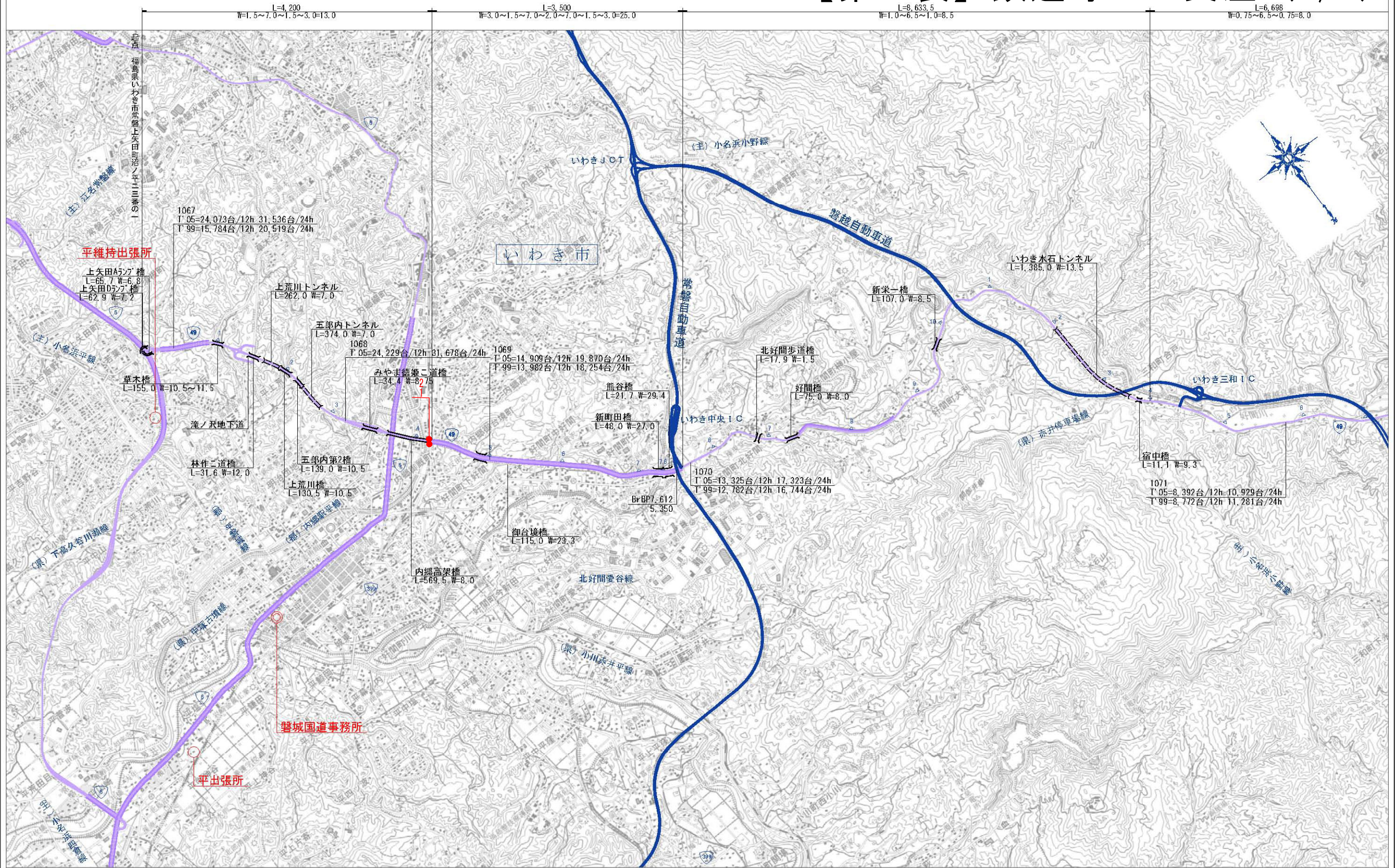


71049	富岡橋(右)	W=2.0	L=90.0	W=8.0
1050	富岡橋(左)	W=8.0	L=90.0	W=8.0
1'05-15	富岡歩道橋		L=18.7	W=1.5
1'99-15	富岡停車場線			

この地図は建設省国土院の承認を得て発行されたものであり、その内容に責任を負いません。また、この地図は建設省国土院の承認を得て発行されたものであり、その内容に責任を負いません。

北海道地図株式会社福島支店

【第五表】鉄道等との交差 (4/4)



この地図の作成に当たっては、国土地理院長の承認を得て、図解発行の二万五千分の地形図を使用したものである。 (承認番号 平一九統保 第一八六二〇九九〇号)