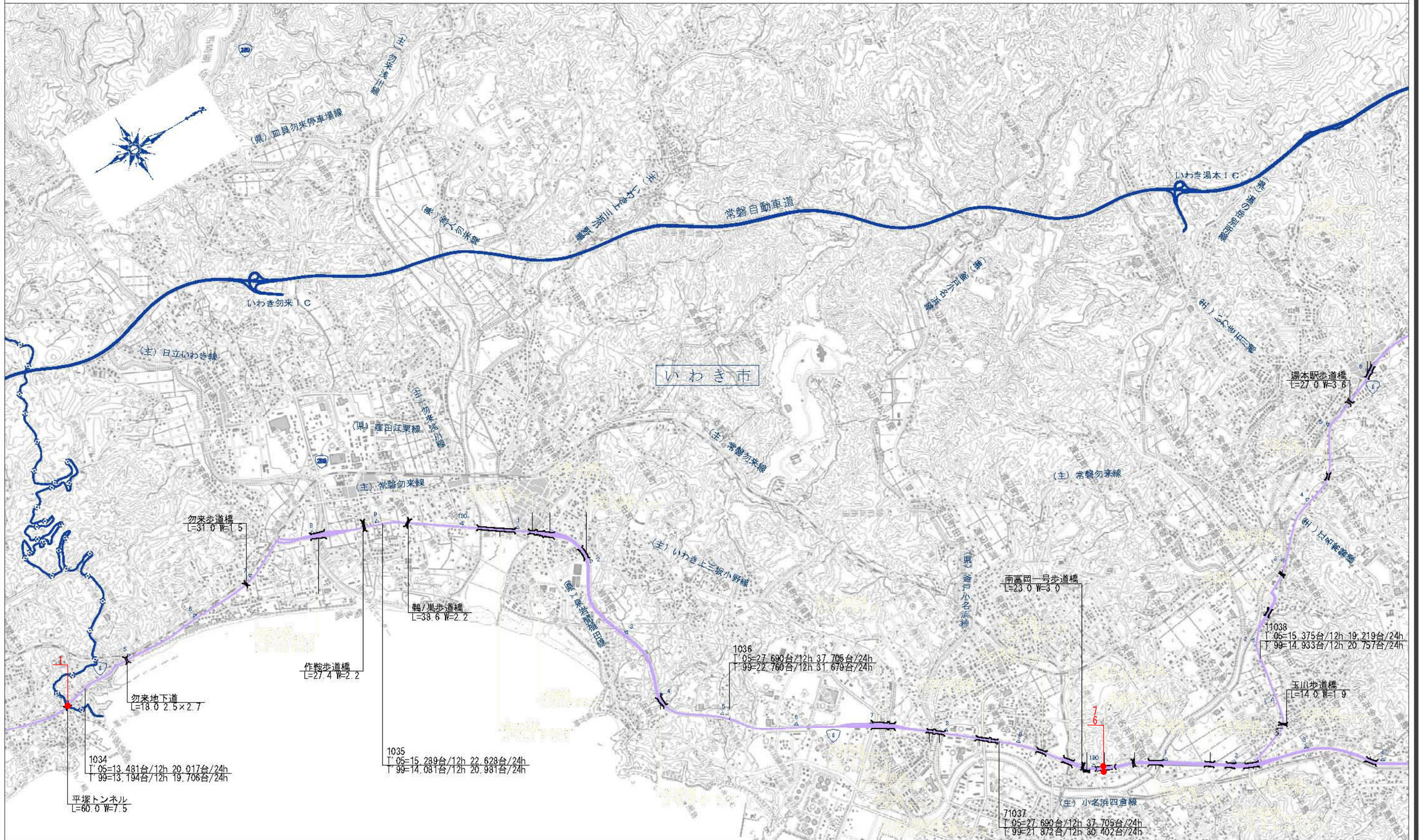
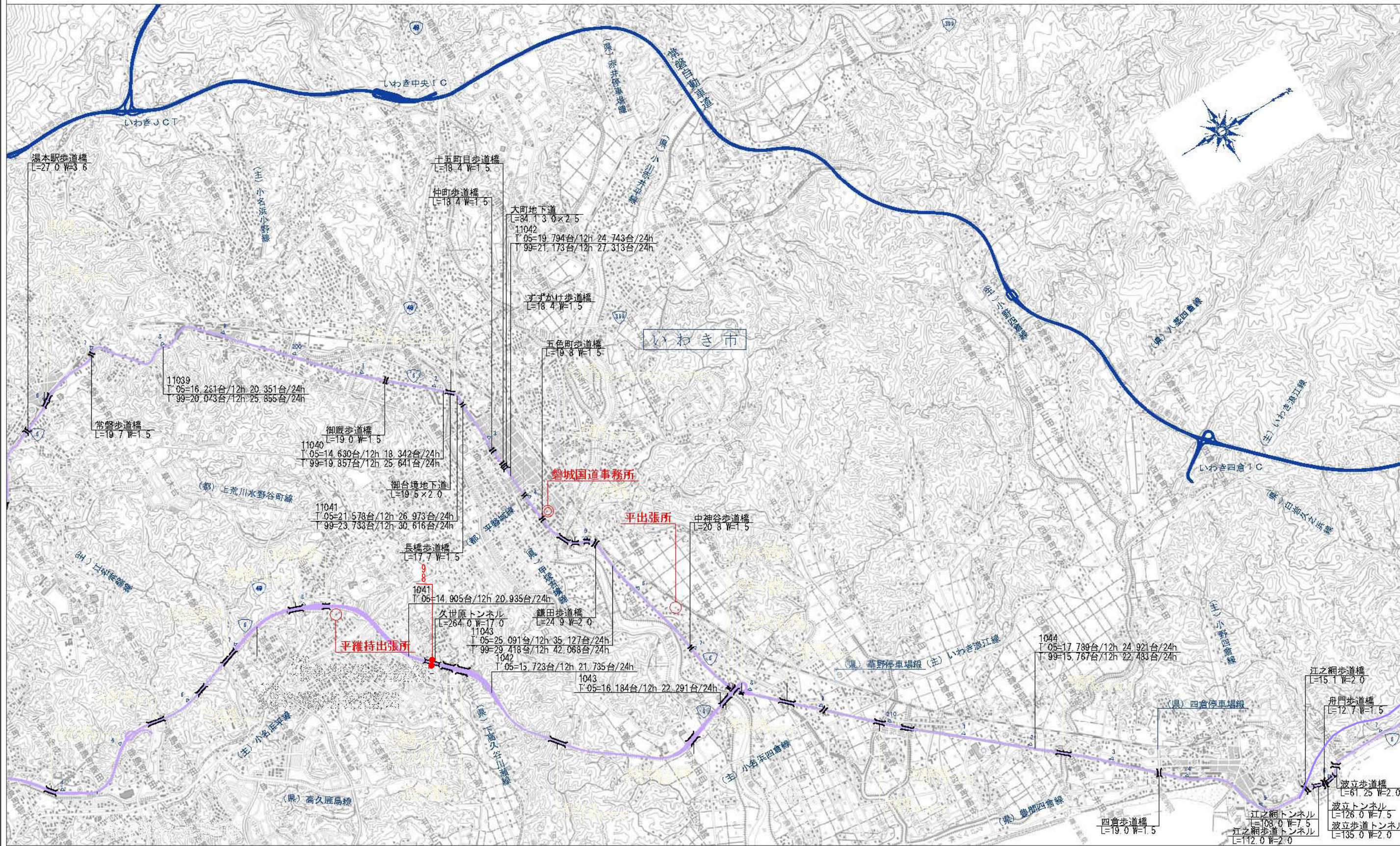


【第三表】トンネル (1/5)



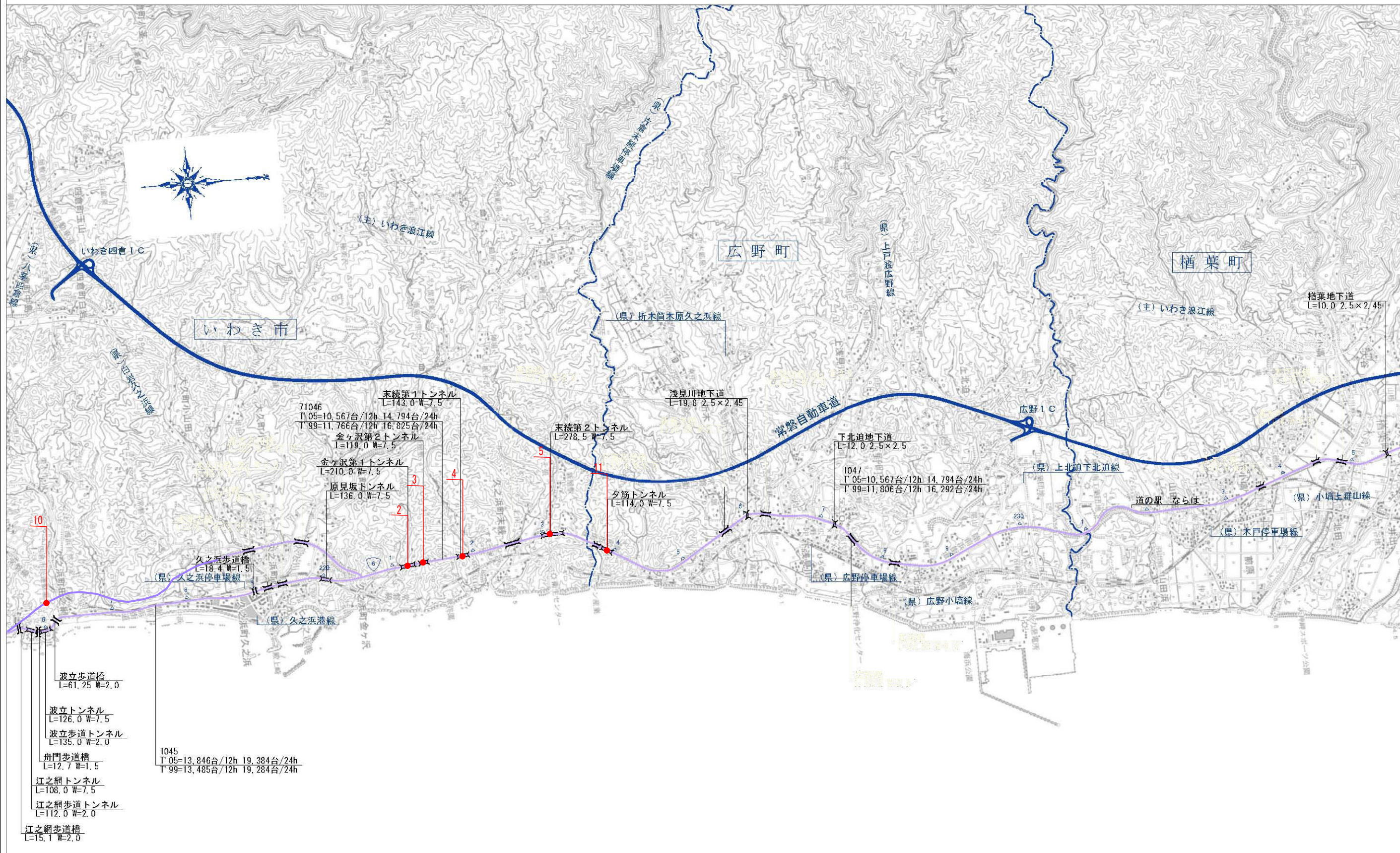
国土交通省 国土院 国土情報センター 国土情報システム部 国土地理院 国土地理院 国土地理院 国土地理院 国土地理院

【第三表】トンネル (2/5)



発行の翌年分の地図は建設省国土院所長の承認を得て同院に提出し、その承認を得たものを使用する。また、この地図は建設省国土院所長の承認を得て同院に提出し、その承認を得たものを使用する。

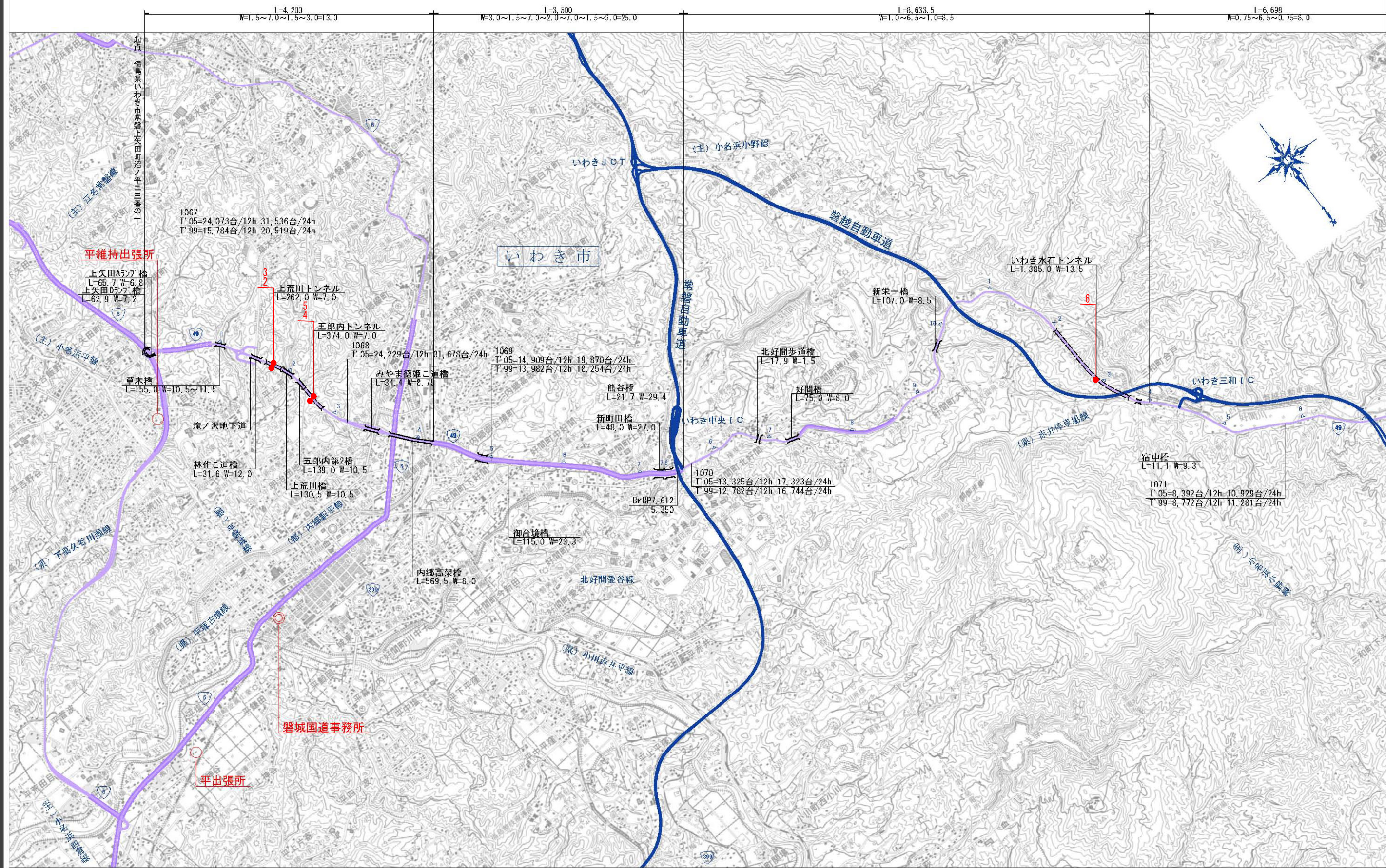
【第三表】トンネル (3/5)



この地図は建設省国土院の承認を得て発行されたものである。平成15年11月15日現在。

北海道地図株式会社 福島支店

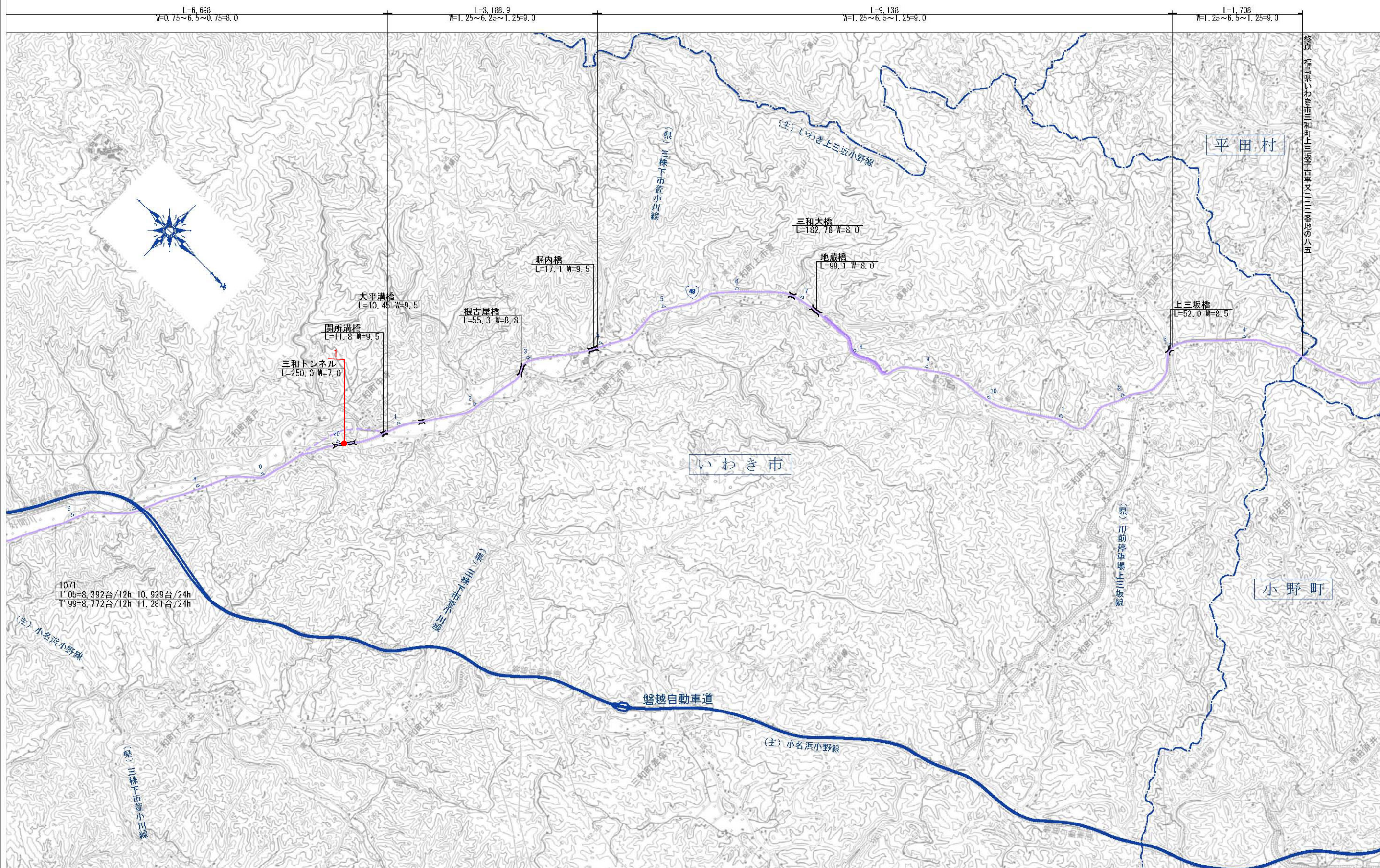
【第三表】トンネル (4/5)



この地図の作成に当たっては、国土地理院長の承認を得て、図解発行の二万五千分の地形図を使用したものである。 (承認番号: 平一九般保 第一八六二〇九九〇号)

北海道地図株式会社福島支店

【第三表】トンネル (5/5)



この地図の作成に当たっては、国土地理院長の承認を得て、図解発行の二万五千分の地形図を使用したものである。
（承認番号：平一九総保 第一八六二〇九九〇号）