一般国道１３号　トンネル位置図

山形国道13号（南陽市～山形市間）

山形河川国道事務所

米沢国道維持出張所

山形国道維持出張所

67K700

1 岩部山トンネル(H20)
L＝946.9 W＝(9.5)8.0 H＝4.7

T15＝25,229台/24h
T16＝24,352台/24h

中山横断歩道橋(H19)
L＝26.0 W＝3.0

川口橋(上)(H19)
L＝67.0 W＝14.0

川口橋(下)(H15)
L＝48.0 W＝14.0

川口横断歩道橋(H13)
L＝25.0 W＝2.6

かみのやま高架橋(H12)
L＝312.0 W＝14.3

T15＝16,772台/24h
T16＝15,840台/24h

72K600＝71K784

75K084＝74K000

南陽市

上山市

山形市

高畠町

(県)原中川停車場線

(主)山形上山線

(県)南陽川西線

(県)理森上山線

(主)上山七ヶ宿線

(県)十日町山元線

(主)白石十日町線

(県)小穴十日町線

(県)蔵王成沢長谷堂線

(主)山形南陽線

(県)千日町山形線

(県)山形停車場線

(県)下原山形停車場線

(主)山形上山線

(主)山形上山線

(主)山形上山線

(主)山形本郷線

(県)松見寺公園線

E13

至福島市

至秋田市

赤湯跨線橋(S39)
L＝17.1 W＝11.0

赤湯跨線橋側歩道橋(S61)
L＝33.0 W＝2.8

(県)原中川停車場線

かみのやま温泉IC

須川橋(S63)
L＝97.0 W＝10.5

T15＝32,707台/24h
T16＝34,046台/24h

上山BP

恩川橋(H4)
L＝22.1 W＝12.2

藤吾跨道橋(H3)
L＝27.8 W＝12.2

関根跨道橋(H3)
L＝24.0 W＝13.1

金生横断歩道橋(S62)
L＝14.8 W＝1.5

糸目地下横断歩道(S60)
L＝84.8 W＝3.0

金生地下横断歩道(S60)
L＝78.4 W＝3.0

蔵王大橋(上)(S53)
L＝160.4 W＝12.3

蔵王大橋(下)(H10)
L＝166.6 W＝12.3

山形南IC橋(H13)
L＝26.9 W＝15.9

T15＝32,223台/24h
T16＝36,763台/24h

山形上山IC

新原の橋(上)(S53)
L＝46.3 W＝12.3

新原の橋(下)(H10)
L＝46.3 W＝12.3

成沢地下横断歩道(S48)
L＝44.5 W＝2.0

T15＝33,070台/24h
T16＝32,518台/24h

西成沢地下道(H12)
L＝165.9 W＝4.0

山形除雪ステーション

山形河川国道事務所

鳴沢川橋(S57)
L＝22.8 W＝24.3

山形国道維持出張所

松尾川橋(上)(S48)
L＝11.4 W＝12.2

松尾川橋(下)(S57)
L＝11.4 W＝12.2

竜山川橋(上)(S41)
L＝14.0 W＝12.0

竜山川橋(下)(S43)
L＝14.0 W＝12.0

飯田高架橋(上)(H3)
L＝300.0 W＝9.6

飯田高架橋(下)(H3)
L＝300.0 W＝9.9

T15＝42,150台/24h
T16＝41,716台/24h

青田横断歩道橋(S42)
L＝14.8 W＝1.5

飯田西の前横断地下道(H5)
L＝62.0

飯田北横断地下道(H6)
L＝53.0 W＝2.0

飯田南横断地下道(H6)
L＝79.0

松山高架橋(上)(H15)
L＝185.0 W＝9.7

松山高架橋(下)(H15)
L＝185.0 W＝9.9

松山横断地下道
L＝110.8 W＝3.3

小立横断歩道橋(S43)
L＝15.0 W＝1.5

平清水横断歩道橋(S42)
L＝26.8 W＝1.5

千歳横断地下道
L＝95.0 W＝3.6

あこや橋(上)(H10)
L＝39.0 W＝9.4

あこや橋(下)(H10)
L＝39.0 W＝9.4

小白川第2跨道橋(上)(S41)
L＝8.5 W＝13.3

小白川第2跨道橋(下)(S43)
L＝8.5 W＝13.3

小白川第1跨道橋(上)(S41)
L＝6.4 W＝9.5

小白川第1跨道橋(下)(S43)
L＝6.4 W＝9.5

馬見ヶ崎歩道橋(S49)
L＝119.9 W＝3.6

山形大橋(S43)
L＝253.8 W＝17.7

山形国道13号（南陽市～山形市間）

山形国道維持出張所

国土交通省東北地方整備局　山形河川国道事務所　縮尺1：50,000

GISMAP® この地図は北海道地図(株)の空間情報データベース「GISMAP(ジスマップ)」を使用して作成しました。

北海道地図株式会社 山形営業所
電話：023-623-6418

一般国道１１３号　トンネル位置図

山形国道13号（村山市～新庄市間）

山形河川国道事務所

尾花沢国道維持出張所

新庄国道維持出張所

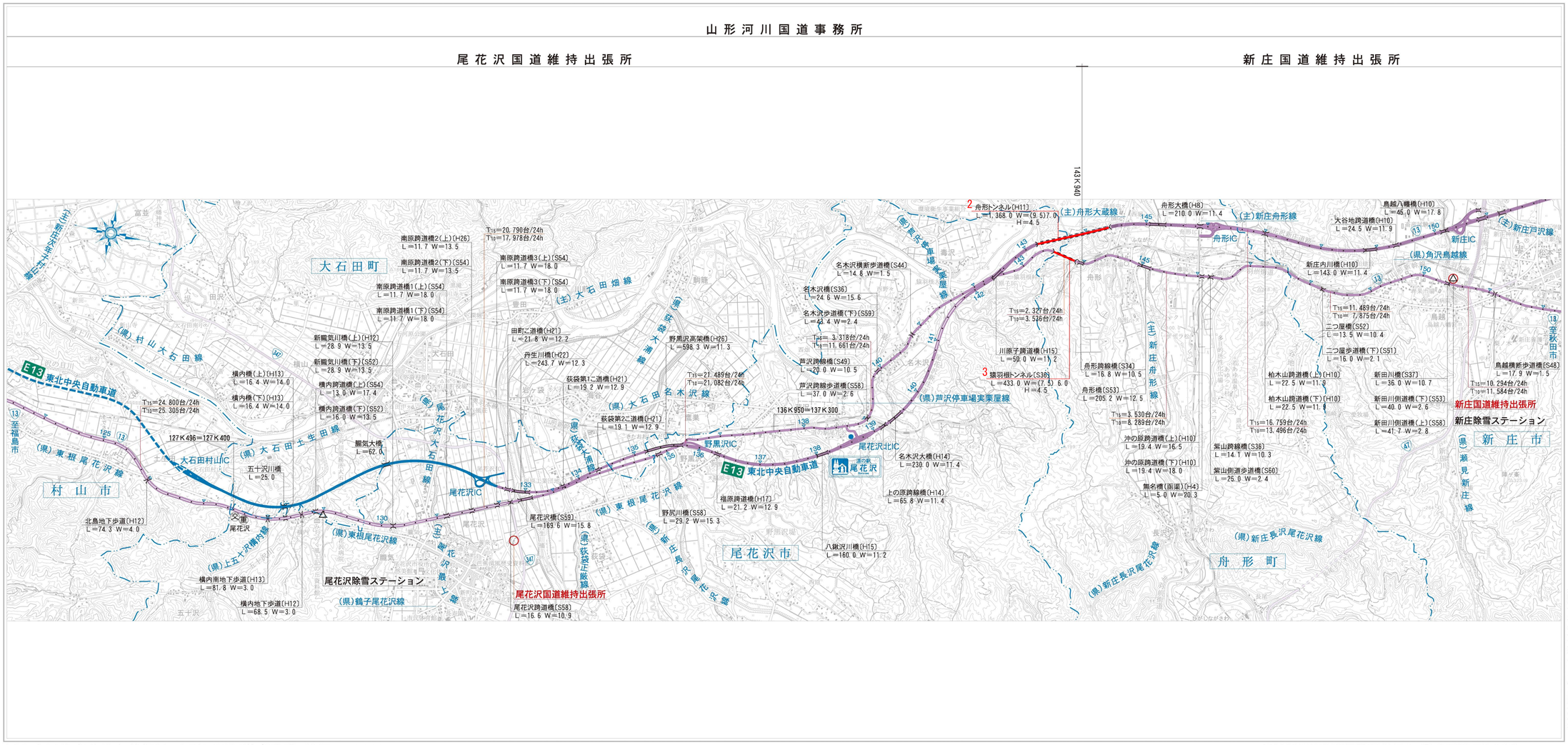

尾花沢国道維持出張所

国土交通省東北地方整備局　山形河川国道事務所　縮尺1：50,000

GISMAP® この地図は北海道地図(株)の空間情報データベース「GISMAP(ジスマップ)」を使用して作成しました。
北海道地図株式会社 山形営業所
電話：023-623-6418
この図面の作成に当たっては、国土地理院長の承認を得て、同院発行の数値地図25000(地図情報)、数値地図50mメッシュ(標高)及び数値地図50mメッシュ(傾斜)を使用した。(承認番号 平二情使、第二四〇号)

一般国道１１３号　トンネル位置図

山形国道13号（金山町～湯沢市間）

山形河川国道事務所

新庄国道維持出張所

大山形県最上郡真室川町大字及位字峠ノ沢山四三一番二六五

185K433

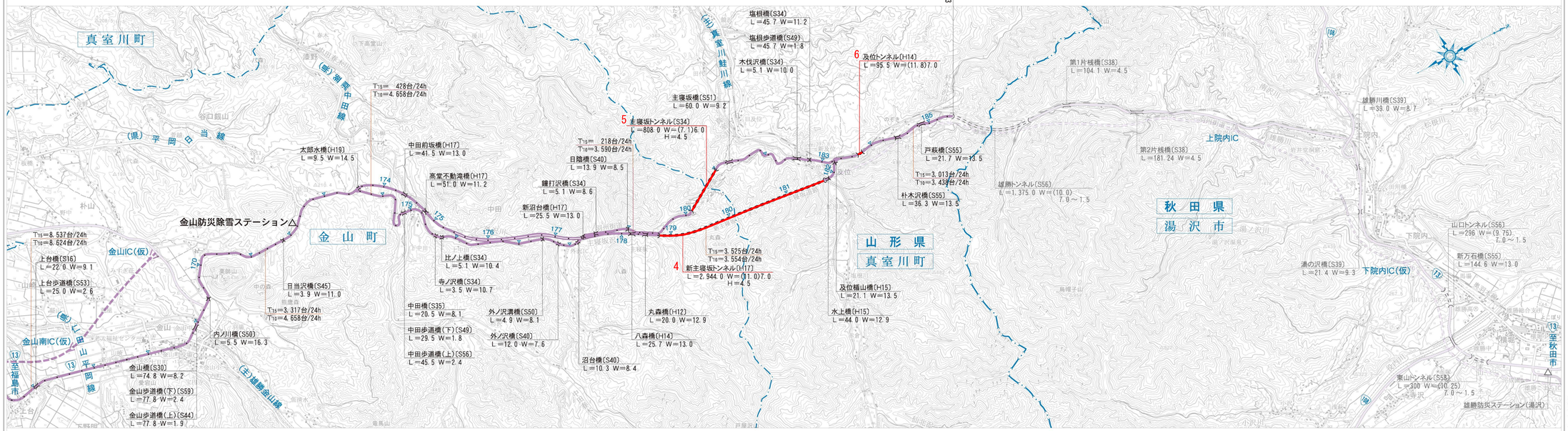

新庄国道維持出張所

国土交通省東北地方整備局　山形河川国道事務所　縮尺1:50,000

GISMAP この地図は北海道地図(株)の空間情報データベース「GISMAP」を使用して作成しました。
北海道地図株式会社 山形営業所
電話：023-623-6418

一般国道４７号　トンネル位置図

山形国道47号（最上町～新庄市間）

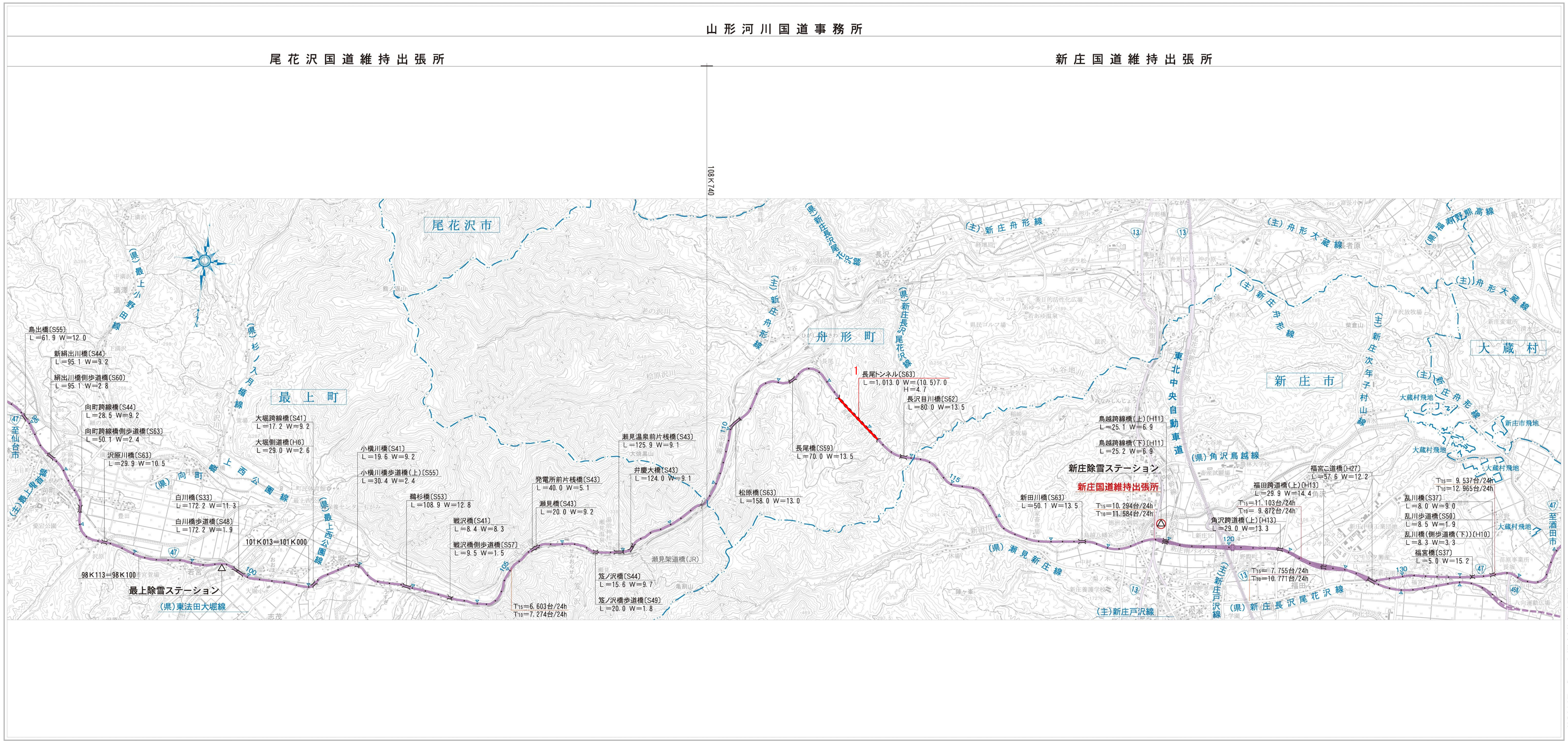

尾花沢国道維持出張所・新庄国道維持出張所

国土交通省東北地方整備局 山形河川国道事務所 縮尺1:50,000

GISMAP 北海道地図株式会社 山形営業所 電話：023-623-6418

一般国道４８号　トンネル位置図

山形国道48号（仙台市～天童市間）

山形国道維持出張所

山形河川国道事務所

山形国道維持出張所

宮城県仙台市青葉区作並岳山一番

山形県天童市大字久野本字自原一七〇一番四

36K200

55K930

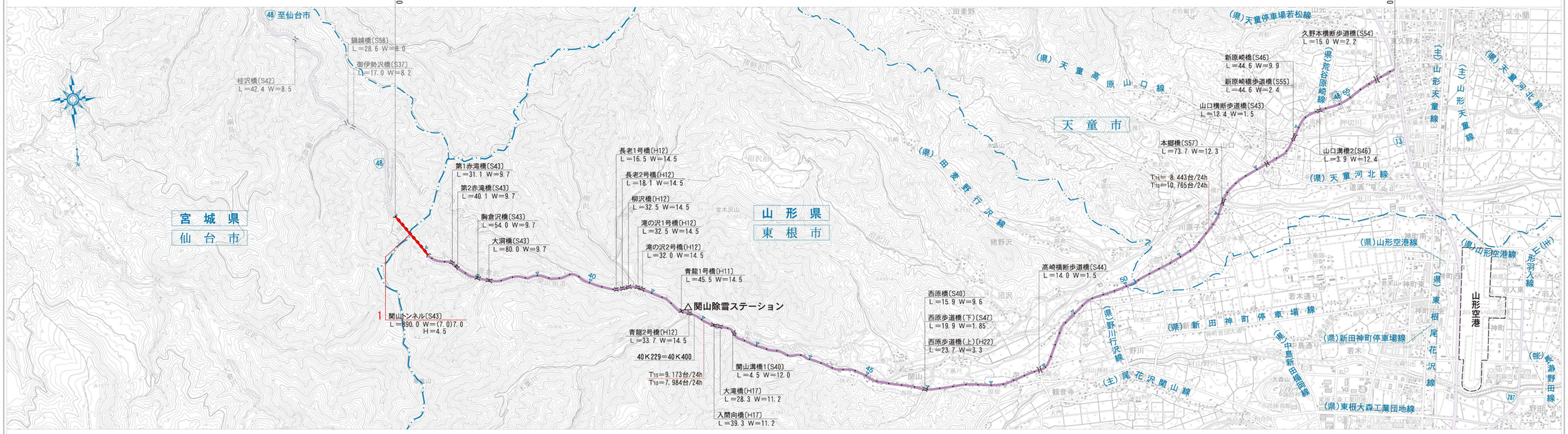

国土交通省東北地方整備局　山形河川国道事務所　縮尺1：50,000

GISMAP この地図は北海道地図(株)の空間情報データベース「GISMAP」(マスマップ)を使用して作成しました。
北海道地図株式会社 山形営業所
電話：023-623-6418

一般国道１１２号　トンネル位置図

山形国道112号（西川町～鶴岡市間）

山形河川国道事務所

寒河江国道維持出張所

山形県西村山郡西川町大字月山沢外三字月山外一八国有林一二林班に小班

57K138

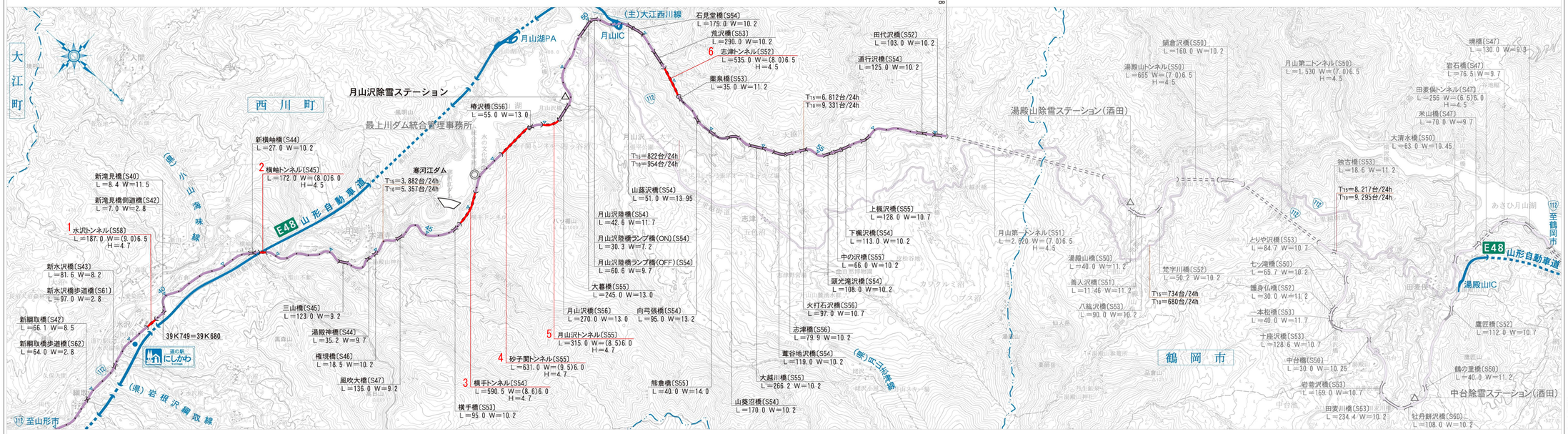

国土交通省東北地方整備局　山形河川国道事務所　縮尺1：50,000

GISMAP この地図は北海道地図(株)の空間情報データベース「GISMAP」(ジスマップ)を使用して作成しました。
北海道地図株式会社 山形営業所 電話：023-623-6418

一般国道１１３号　トンネル位置図

山形国道113号（関川村～飯豊町間）

山形県西置賜郡小国町大字玉川字時巣沢九八一番一

73K987

山形河川国道事務所

米沢国道維持出張所

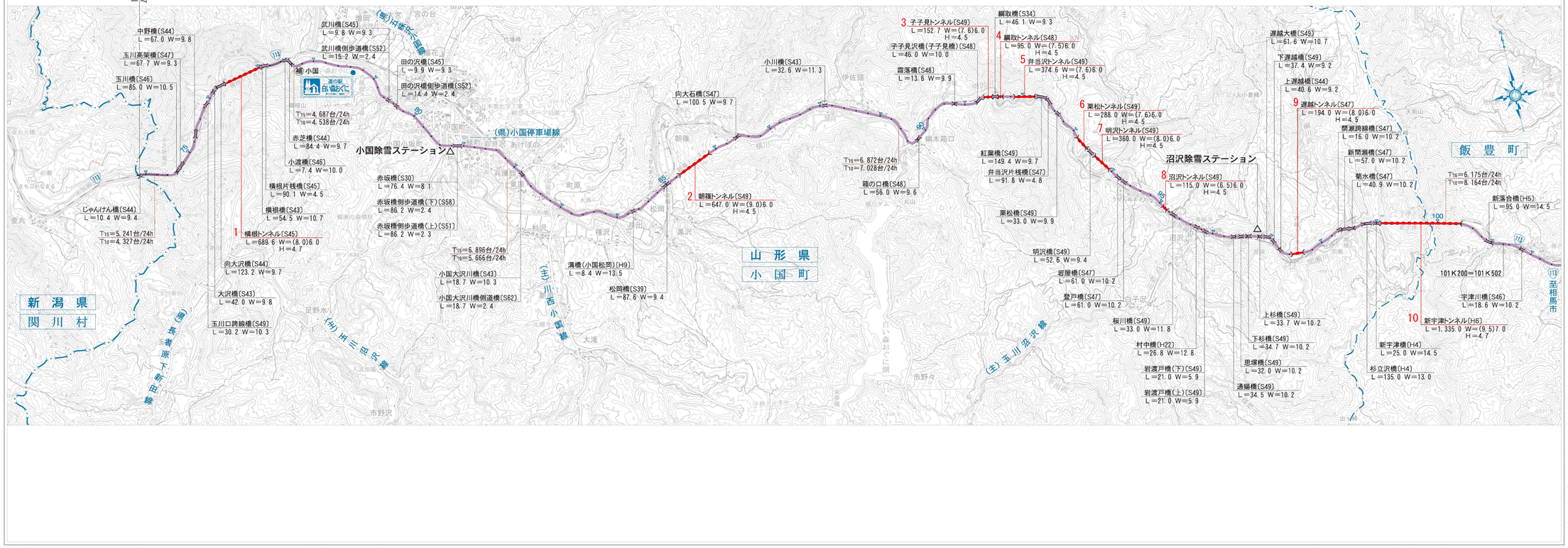

国土交通省東北地方整備局　山形河川国道事務所　縮尺1:50,000

GISMAP® この地図は北海道地図(株)の空間情報データベース「GISMAP(ジスマップ)」を使用して作成しました。

北海道地図株式会社 山形営業所
電話：023-623-6418

この地図の作成にあたっては、国土地理院長の承認を得て、同院発行の20万分の1地勢図を複製したものである。（承認番号　平三十情使、第三七一一号）「GI-SMAP四一一-HOS」