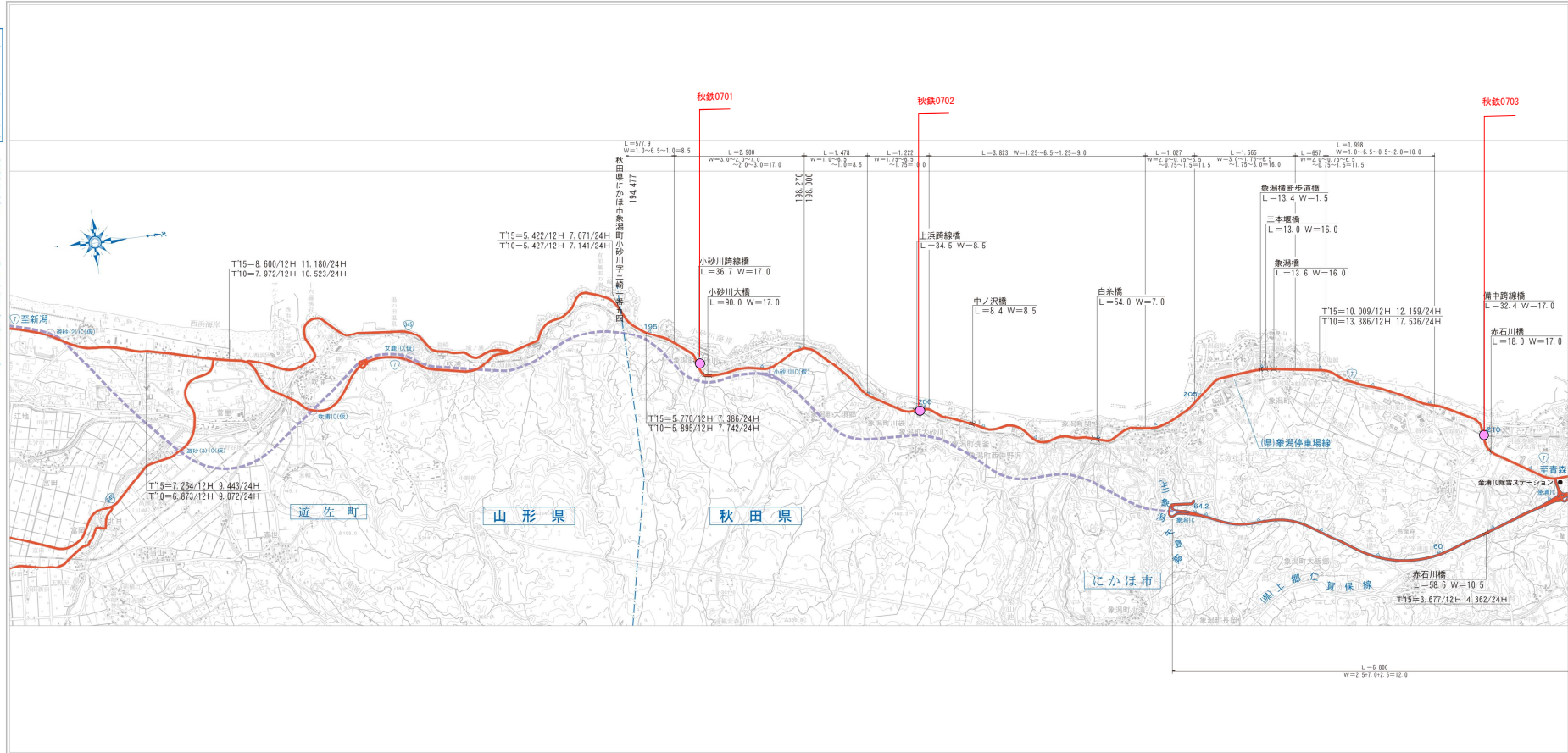


鉄道等との交差調書 位置図

一般国道7号 1/6

この地図の作成に当たっては、国土地理院長の承認を得て、同院発行の2万5千分の1地形図を使用した。(承認番号 平29情使 第419-GISMAP39318号)

秋田7号国道
(遊佐町〜にかほ市金浦間)

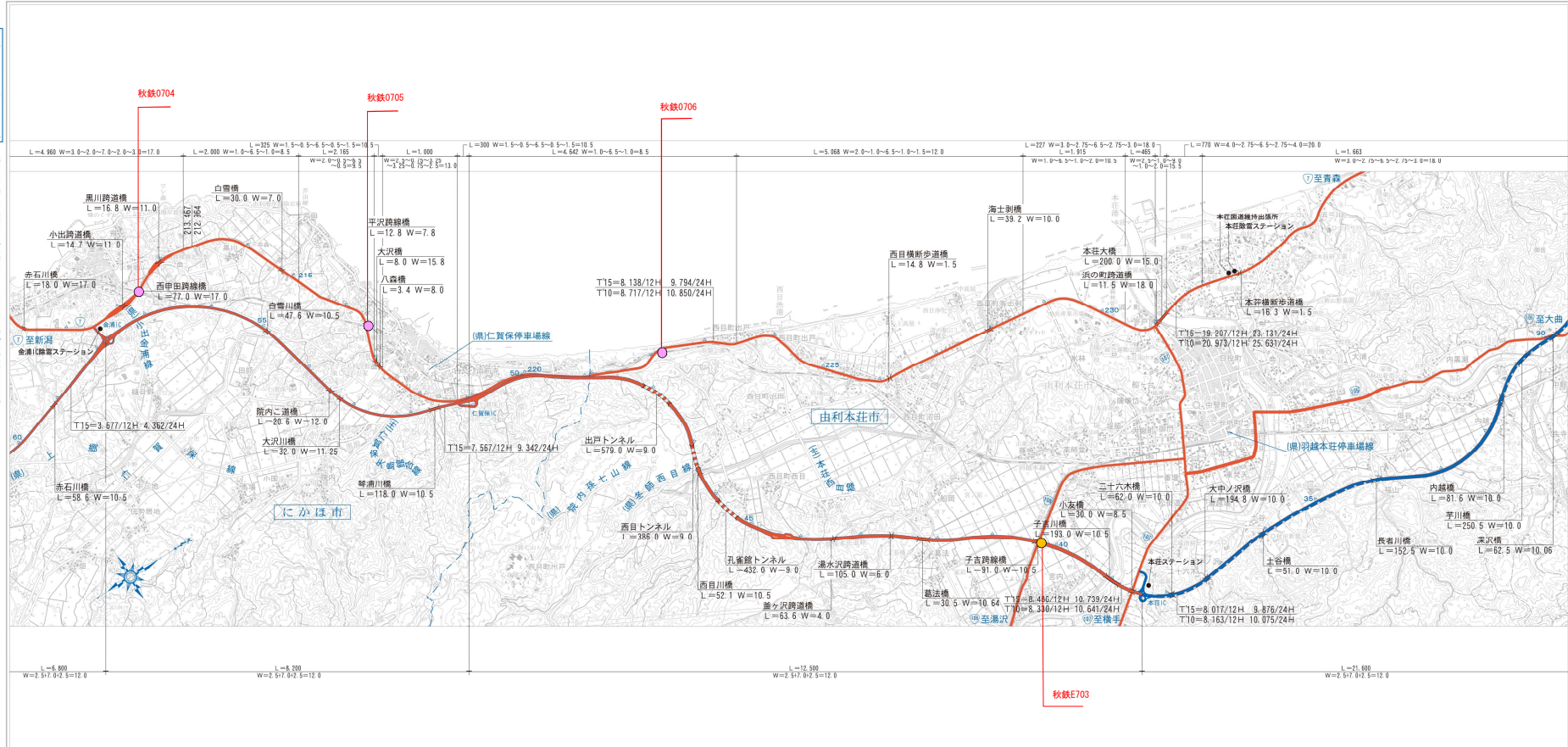


鉄道等との交差調査 位置図

一般国道7号 2 / 6

この地図の作成に当たっては、国土地理院長の承認を得て、同院発行の2万5千分の1地形図を使用した。(承認番号 平29情使 第419-GISMAP39318号)

秋田7号国道
(にかほ市金浦〜由利本荘市間)



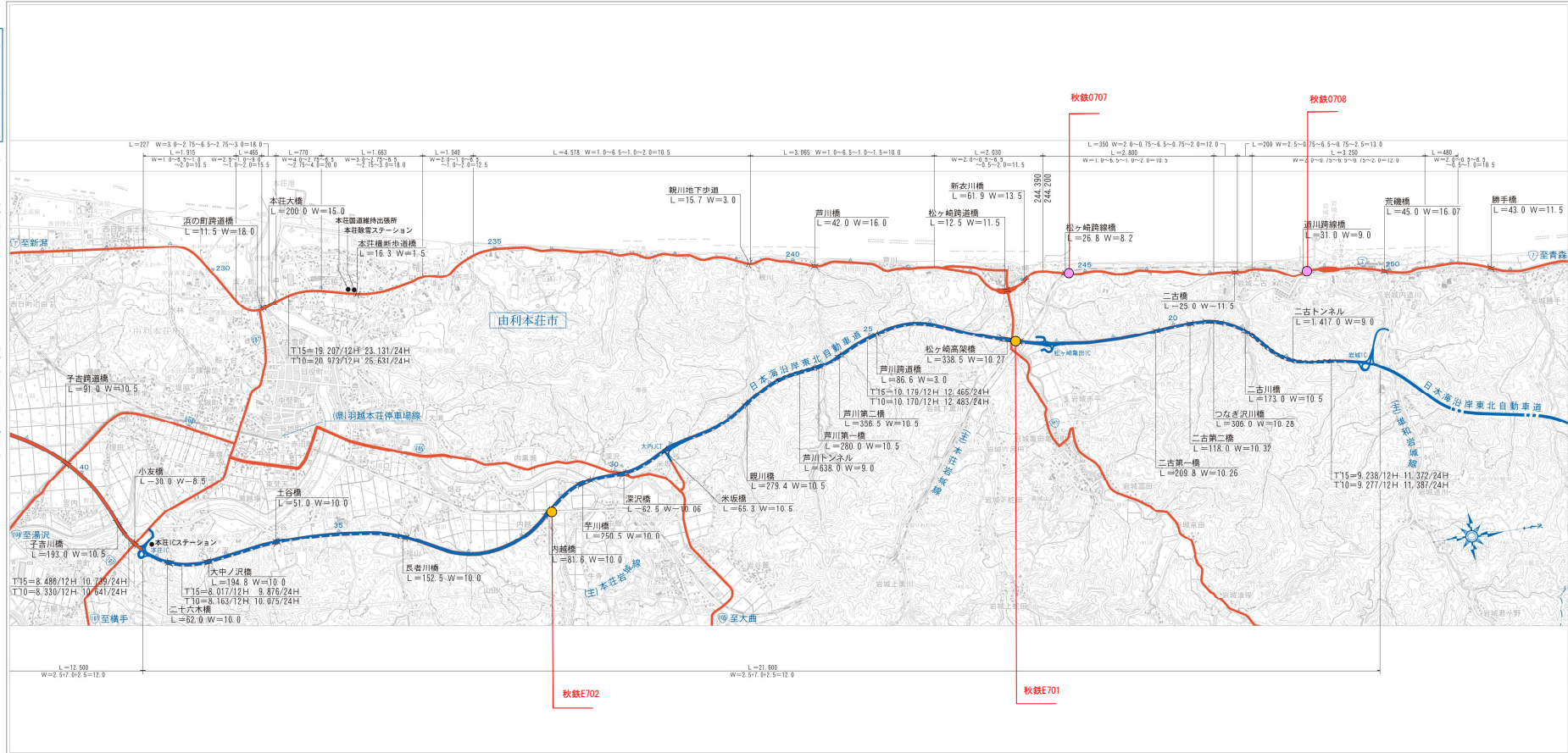
鉄道等との交差調書 位置図

一般国道7号 3 / 6

日本海沿岸東北自動車道 1 / 1

この地図の作成に当たっては、国土地理院長の承認を得て、同院発行の2万5千分の1地形図を使用した。(承認番号 平29係 第419-GISMAP3918号)

秋田7号国道
(由利本荘市西目く由利本荘市岩城間)



縮尺 1 : 50,000 平成30年3月 国土交通省東北地方整備局秋田河川国道事務所

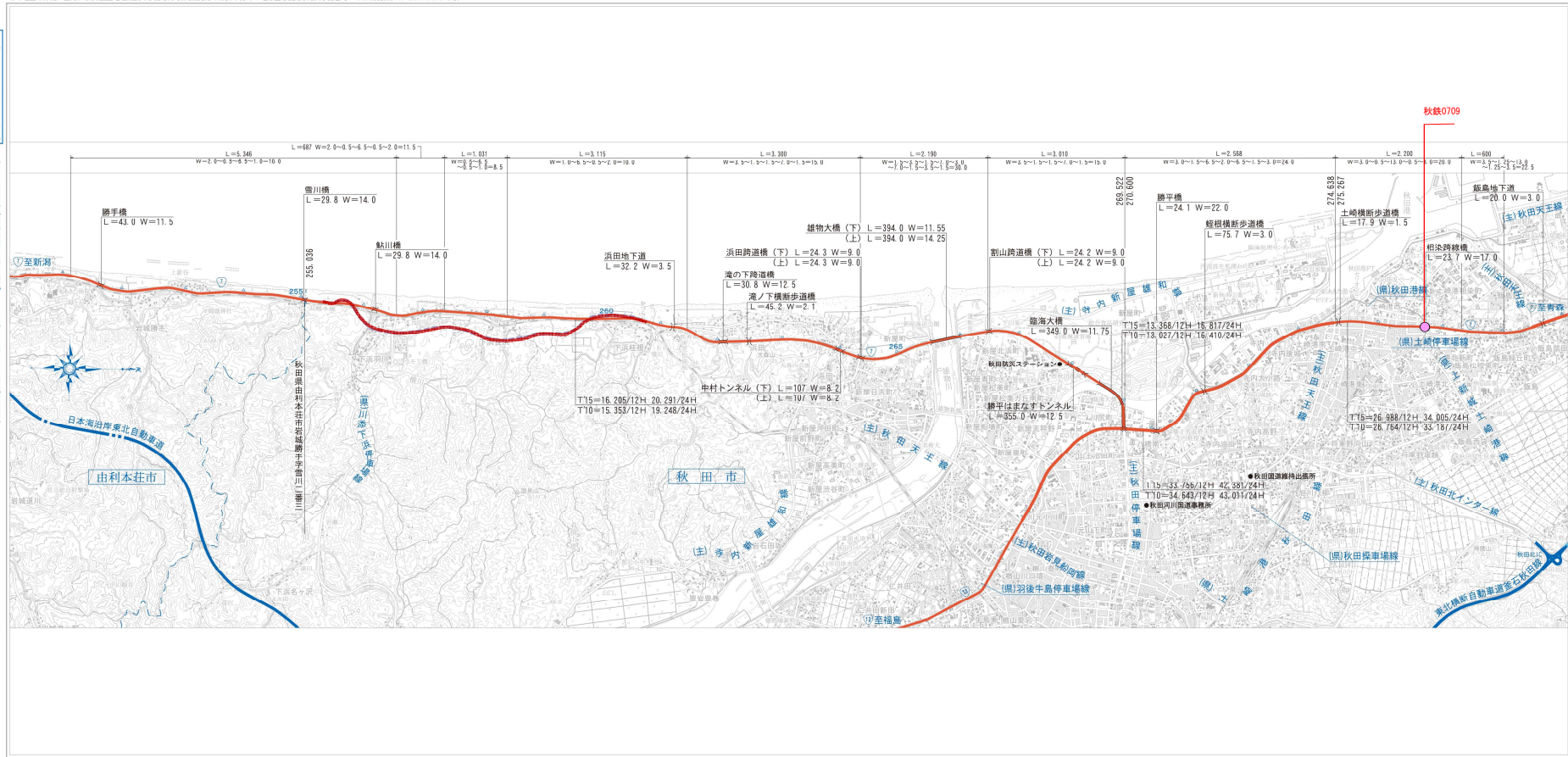
北海道地図株式会社秋田営業所 電話 (018) 823-7667

鉄道等との交差調書 位置図

一般国道7号 4 / 6

この地図の作成に当たっては、国土地理院長の承認を得て、同院発行の2万5千分の1地形図を使用した。(承認番号 平29情使_第419-GISMAP39318号)

秋田7号国道
(由利本荘市岩城〜秋田市土崎間)



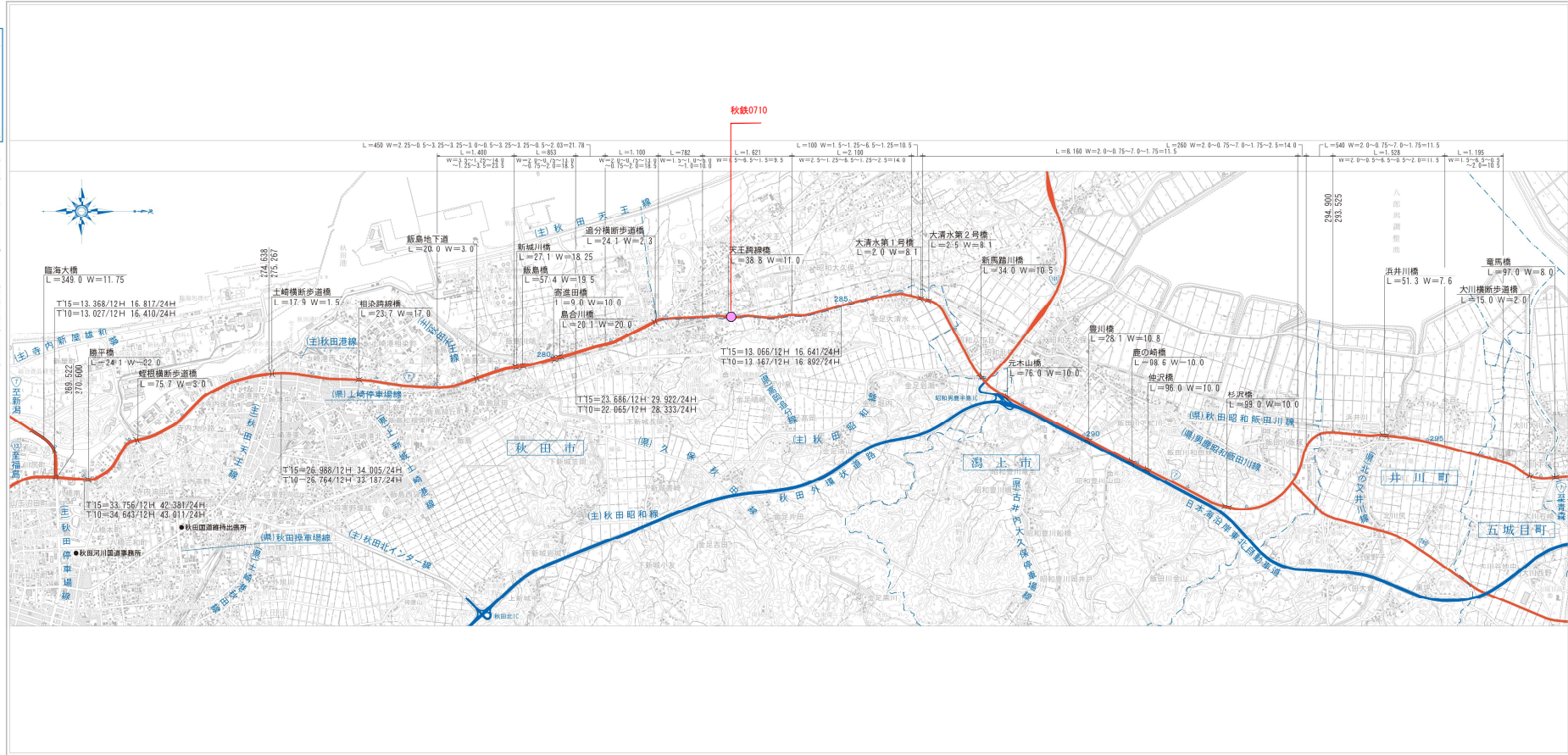
鉄道等との交差調書 位置図

一般国道7号 5 / 6

この地図の作成に当たっては、国土地理院長の承認を得て、同院発行の2万5千分の1地形図を使用した。(承認番号 平29情使、第419-GISMAP39318号)

秋田7号国道

(秋田市川尻〜八郎潟町間)



縮尺 1 : 50,000 平成30年3月 国土交通省東北地方整備局秋田河川国道事務所

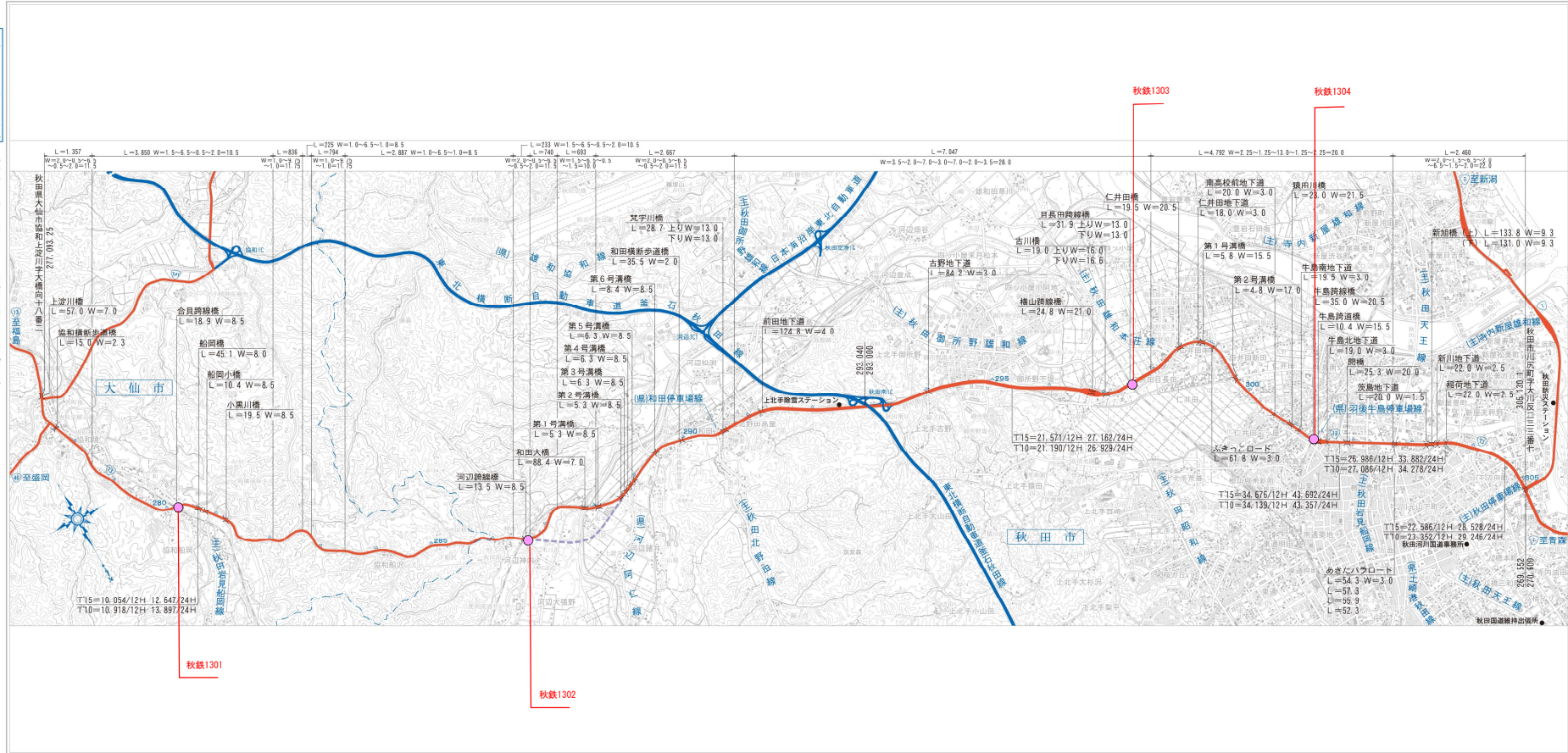
北海道地図株式会社秋田営業所 電話 (018) 823-7667

鉄道等との交差調書 位置図

一般国道13号 1/1

この地図の作成に当たっては、国土地理院長の承認を得て、同院発行の2万5千分の1地形図を使用した。(承認番号 平29情使 第419-GISMAP39318号)

秋田13号国道
(大仙市協和〜秋田市川尻間)

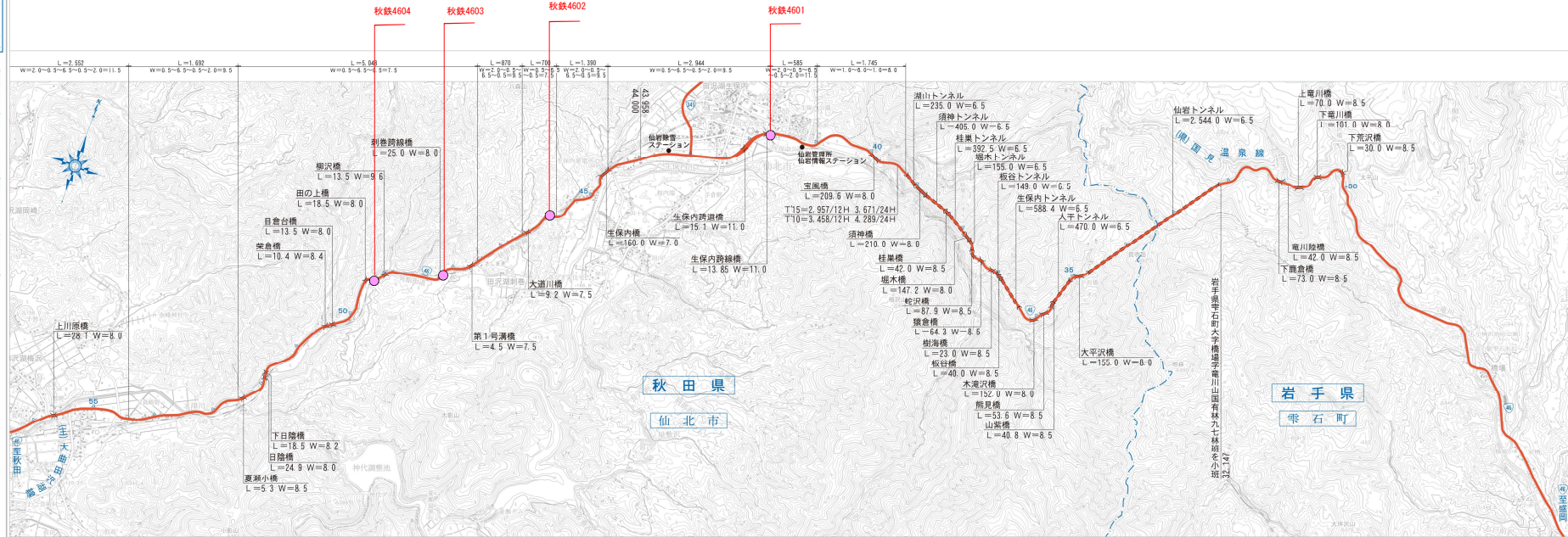


鉄道等との交差調書 位置図

一般国道46号 1 / 2

この地図の作成に当たっては、国土地理院長の承認を得て、同院発行の2万5千分の1地形図を使用した。(承認番号 平29情使、第419-GISMAP3918号)

秋田46号国道
(雫石町～仙北市田沢湖間)



縮尺 1 : 50,000 平成30年3月 国土交通省東北地方整備局秋田河川国道事務所

北海道地図株式会社秋田営業所 電話 (018) 823-7667

鉄道等との交差調書 位置図

一般国道46号 2 / 2

この地図の作成に当たっては、国土地理院長の承認を得て、同院発行の2万5千分の1地形図を使用した。(承認番号 平29情使 第419-GISMAP39318号)

秋田46号国道
(仙北市田沢湖〜大仙市協和間)

