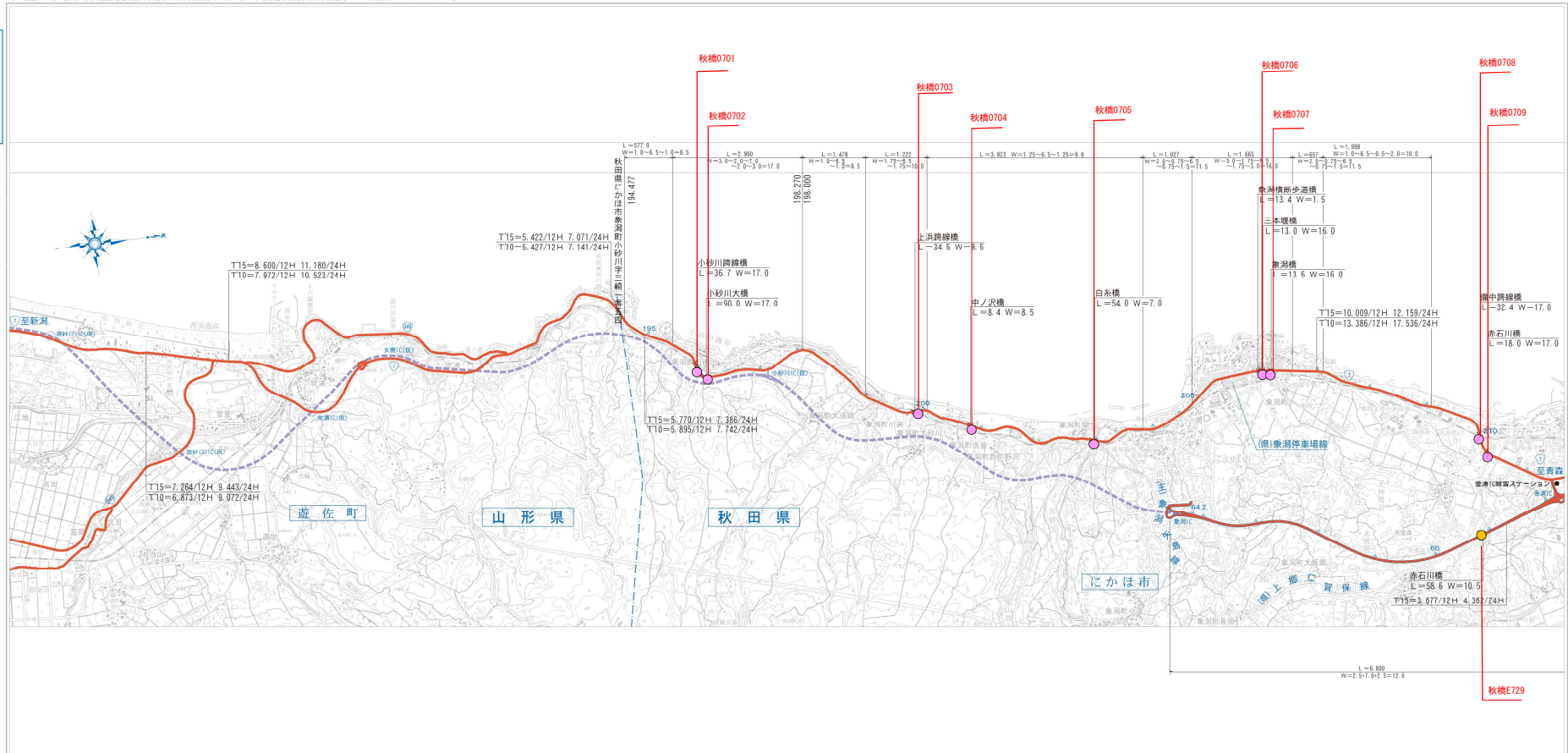


橋調書 位置図

一般国道7号 1 / 6

この地図の作成に当たっては、国土院院長の承認を得て、同院発行の2万5千分の1地形図を使用した。(保証番号 平39橋保 第419-GMAP39318号)

秋田7号国道
(遊佐町〜にかほ市金浦間)



縮尺 1 : 50,000 平成30年3月 国土交通省東北地方整備局秋田河川国道事務所

北海道地図株式会社秋田営業所 電話 (018) 823-7667

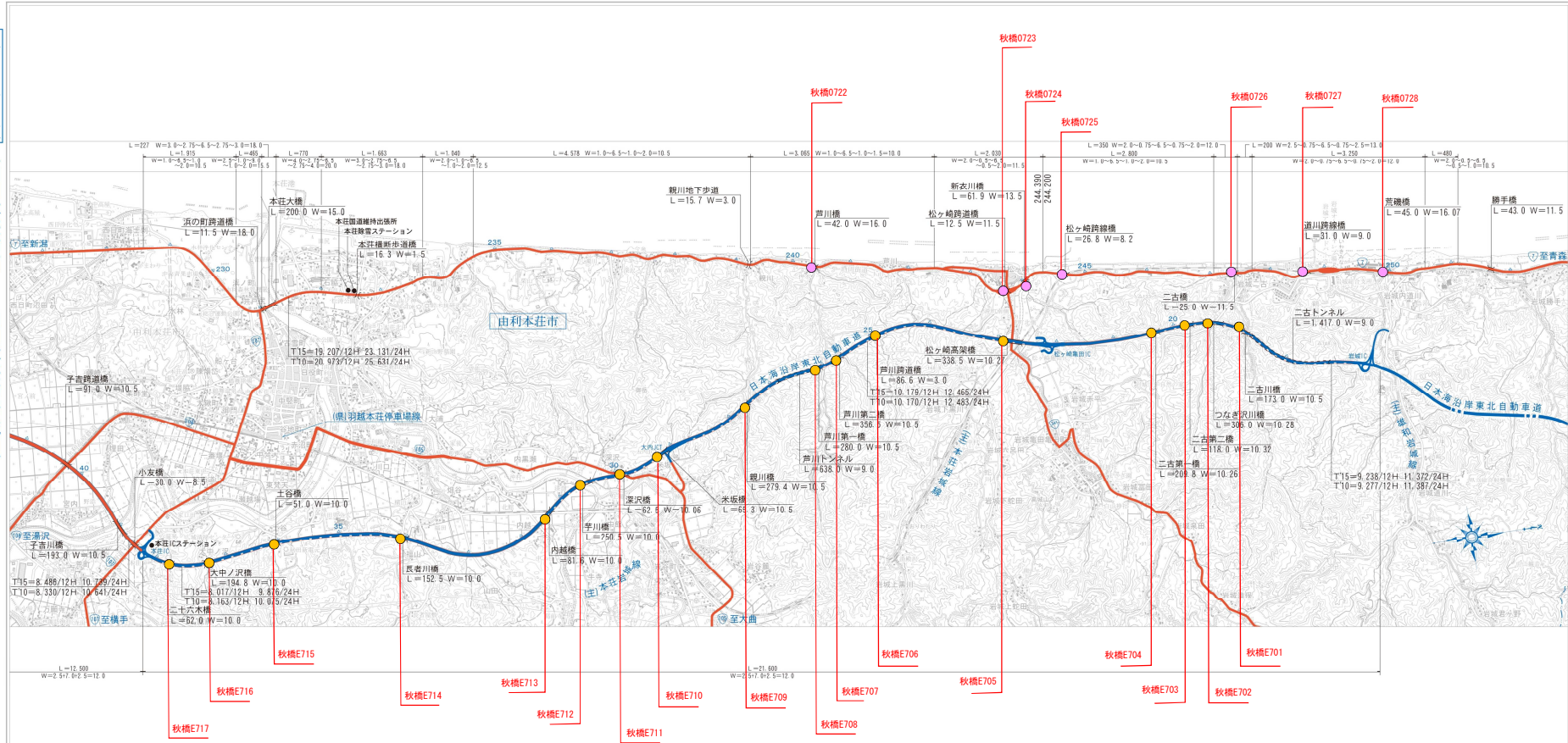
橋調書 位置図

一般国道7号 3 / 6

日本海沿岸東北自動車道 1 / 1

この地図の作成に当たっては、国土地理院長の承認を得て、同院発行の2万5千分の1地形図を使用した。(承認番号 平29情使 第419-GISMAP39318号)

秋田7号国道
(由利本荘市西目〜由利本荘市岩城間)



縮尺 1 : 50,000 平成30年3月 国土交通省東北地方整備局秋田河川国道事務所

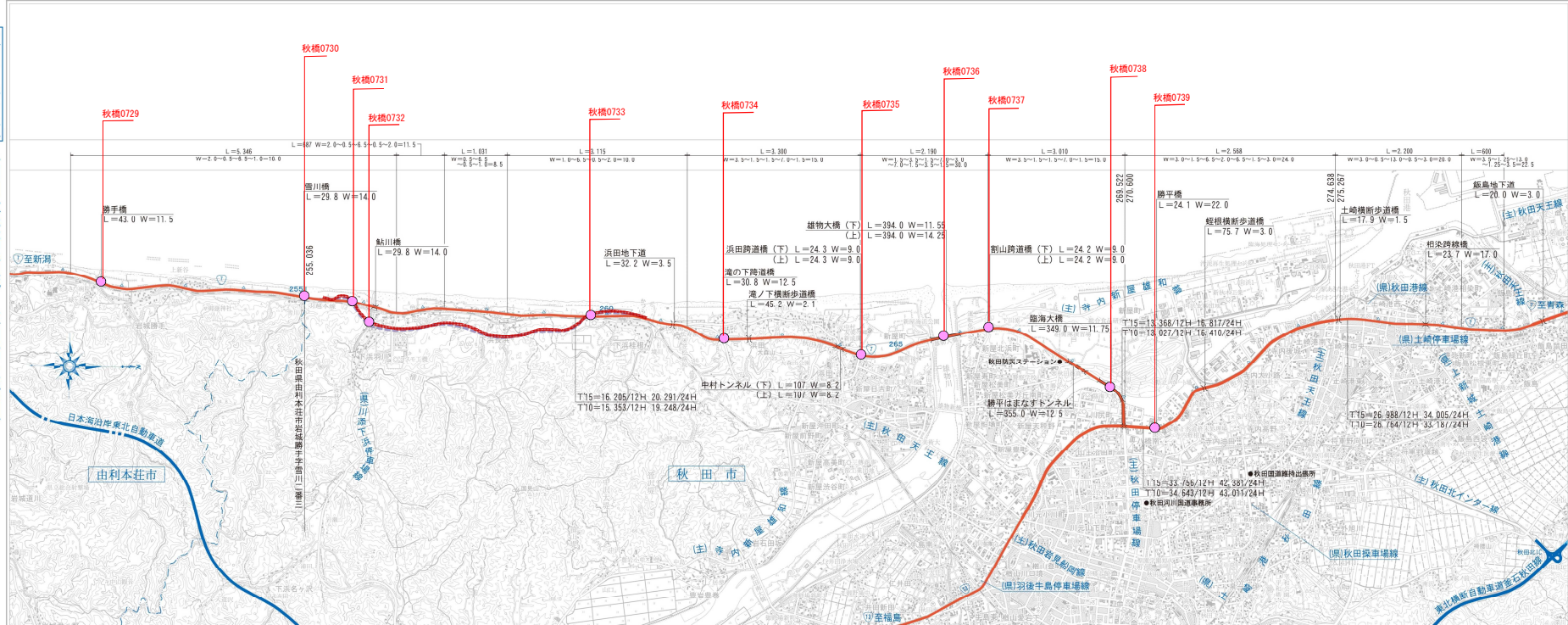
北海道地図株式会社秋田営業所 電話 (018) 823-7667

橋調書 位置図

一般国道7号 4 / 6

この地図の作成に当たっては、国土地理院長の承認を得て、同院発行の2万5千分の1地形図を使用した。(承認番号 平29情使、第419-GISMAP39318号)

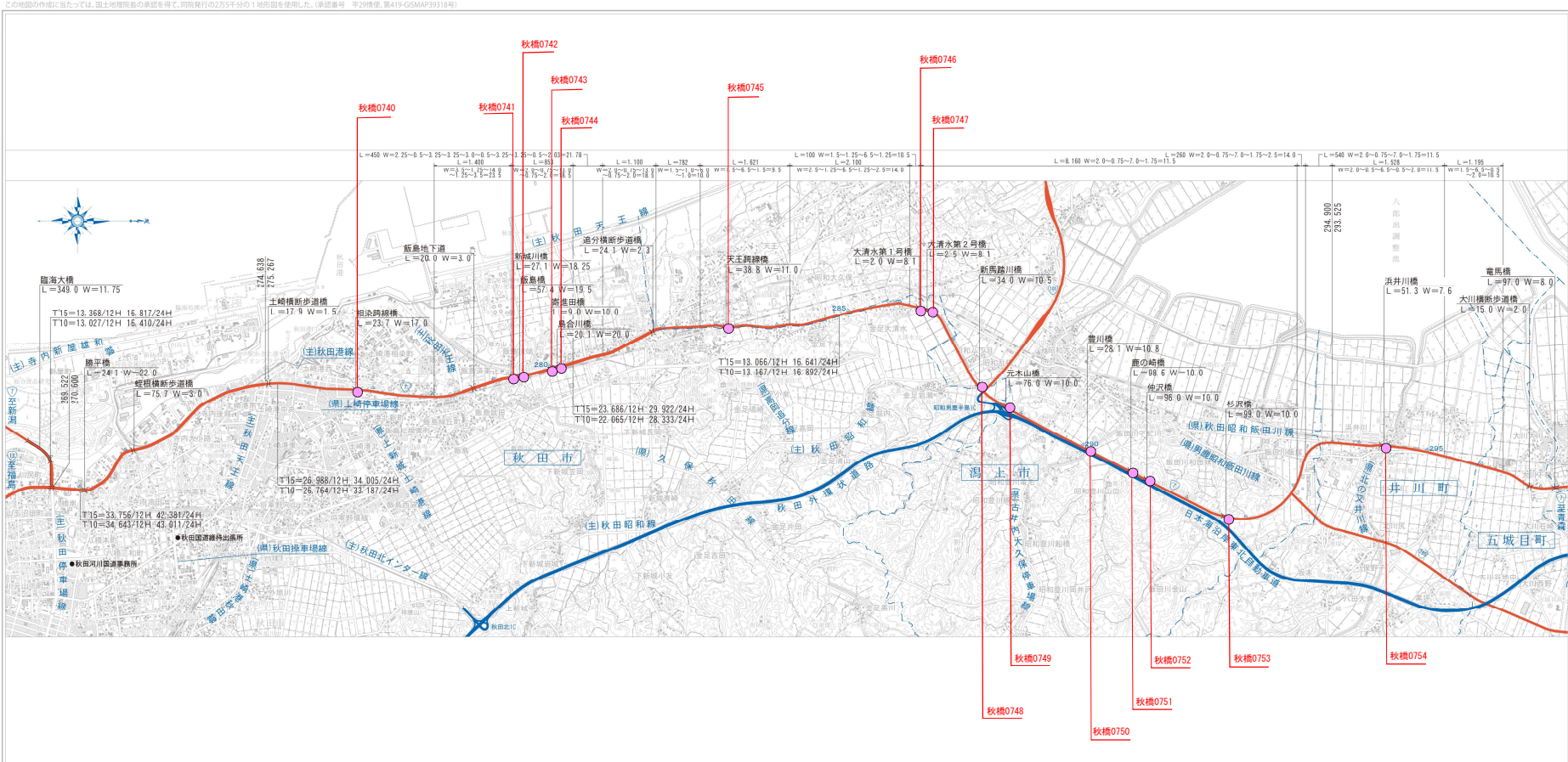
秋田7号国道
(由利本荘市岩城〜秋田市土崎間)



橋調書 位置図

一般国道7号 5 / 6

秋田7号国道
(秋田市川尻〜八郎潟町間)



縮尺 1 : 50,000 平成30年3月 国土交通省東北地方整備局秋田河川国道事務所

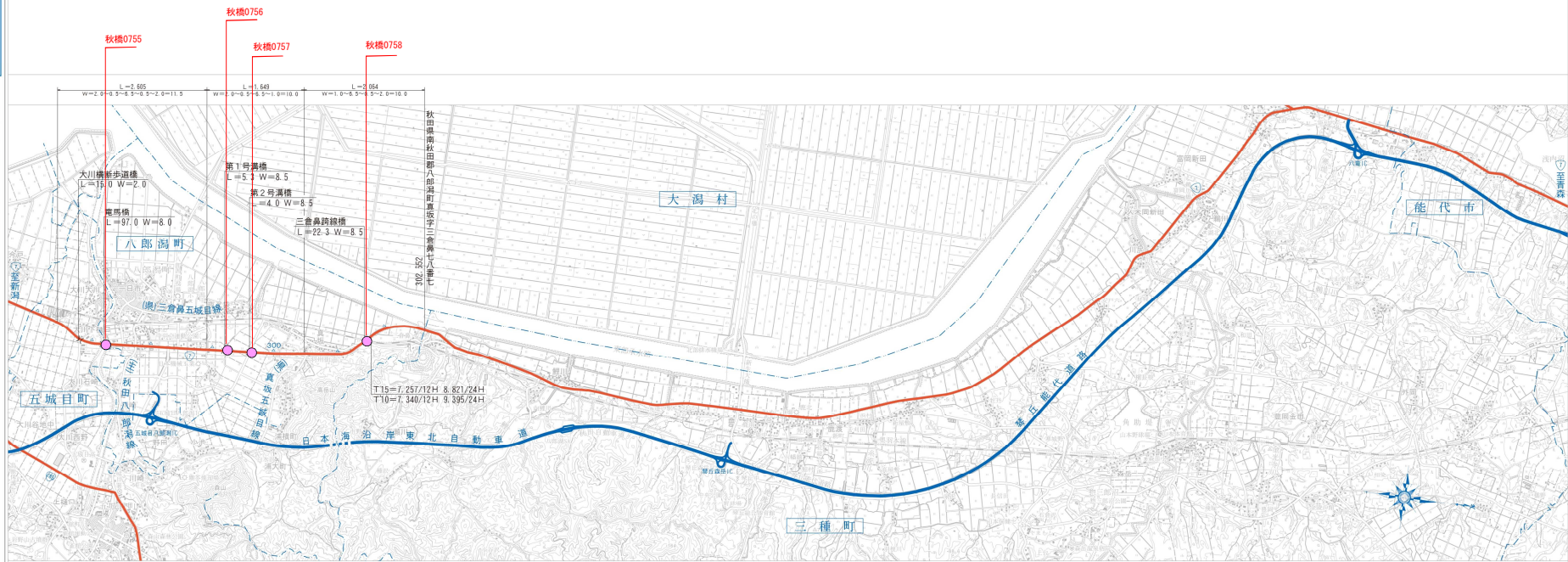
北海道地図株式会社秋田営業所 電話 (018) 823-7667

橋調書 位置図

一般国道7号 6 / 6

この地図の作成に当たっては、国土地理院長の承認を得て、同院発行の2万5千分の1地形図を使用した。(承認番号 平29情使_第419-GISMAP39318号)

秋田7号国道
(八郎潟町～能代市間)

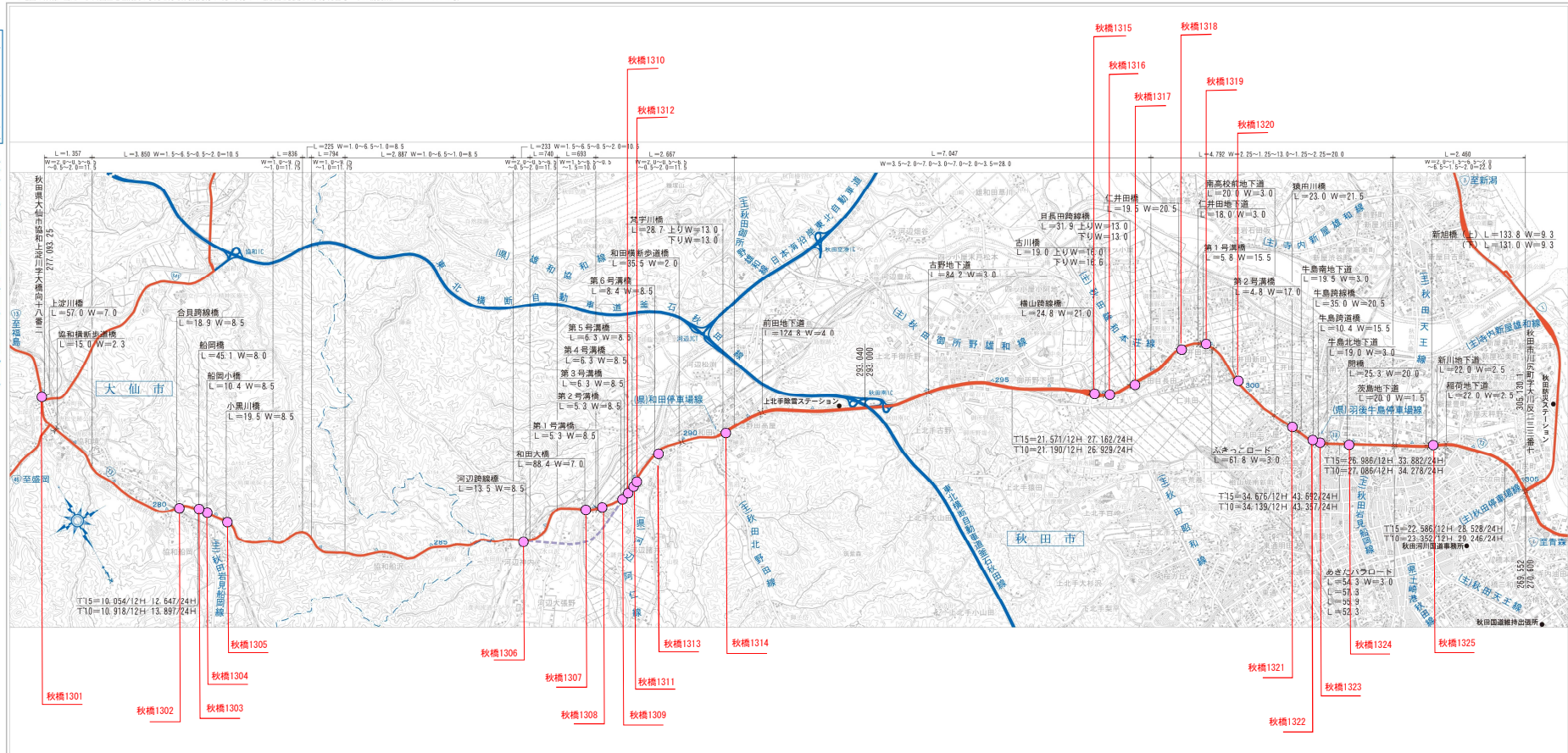


橋調書 位置図

一般国道13号 1 / 1

この地図の作成に当たっては、国土地理院長の承認を得て、同院発行の2万5千分の1地形図を使用した。(承認番号 平29情使 第419-GISMAP39318号)

秋田13号国道
(大仙市協和〜秋田市川尻間)

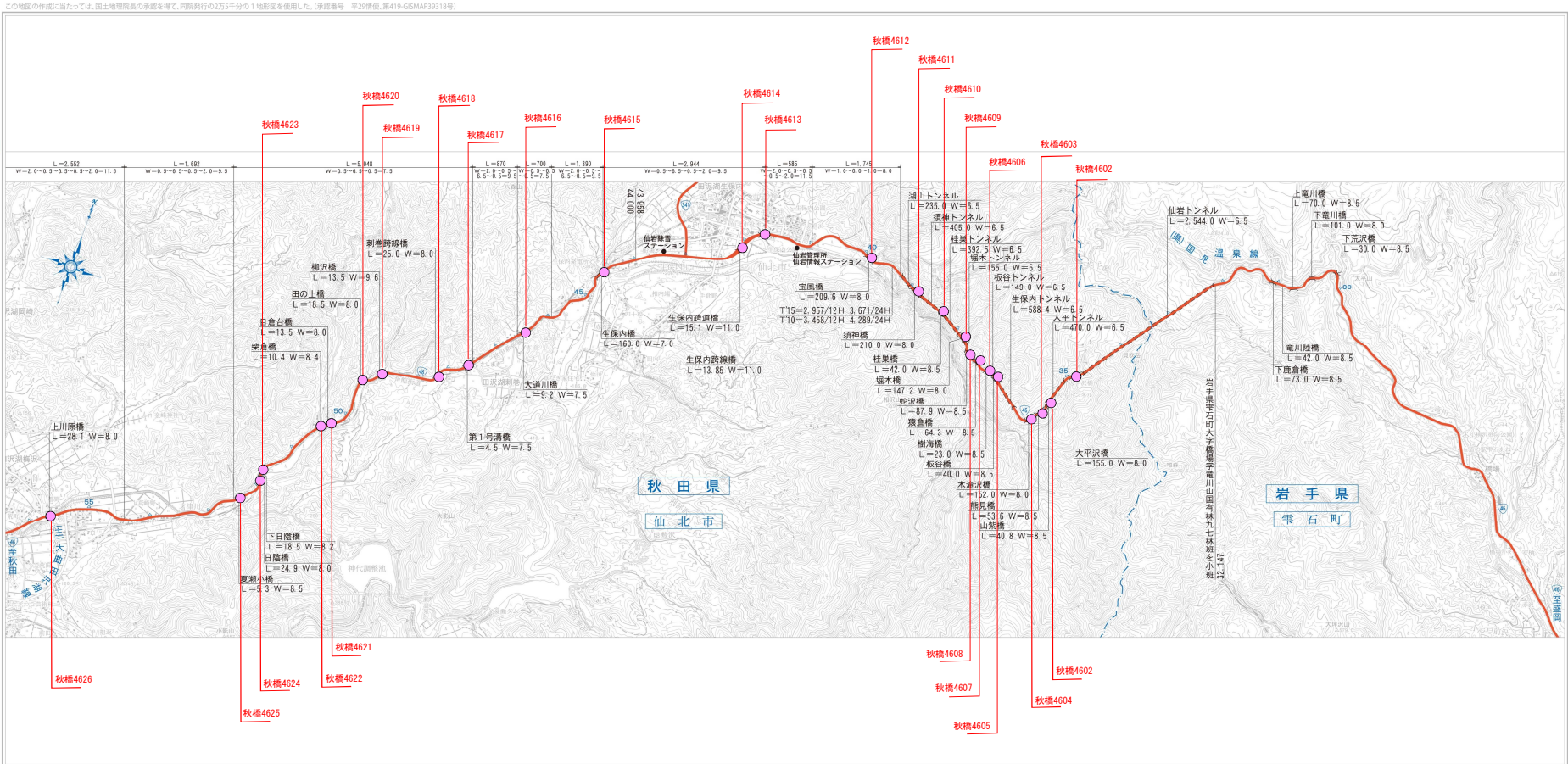


北海道地図株式会社秋田営業所 電話 (018) 823-7667

橋調書 位置図

一般国道46号 1 / 2

秋田46号国道
(雫石町〜仙北市田沢湖間)

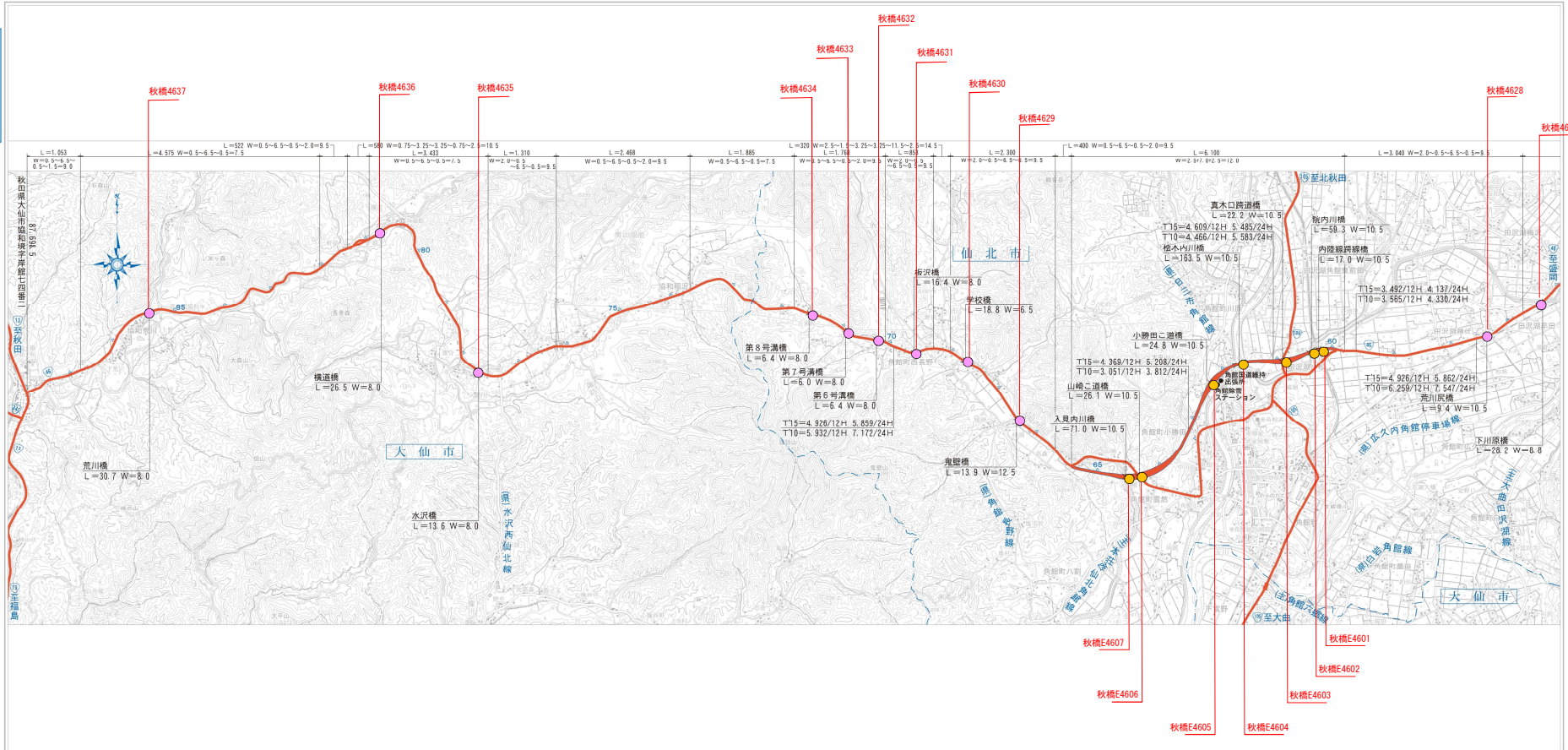


橋調書 位置図

一般国道46号 2 / 2

この地図の作成に当たっては、国土地理院長の承認を得て、同院発行の2万5千分の1地形図を使用した。(承認番号 平29情使、第419-GISMAP39318号)

秋田46号国道
(仙北市田沢湖～大仙市協和間)



縮尺 1 : 50,000 平成30年3月 国土交通省東北地方整備局秋田河川国道事務所

北海道地図株式会社秋田営業所 電話 (018) 823-7667