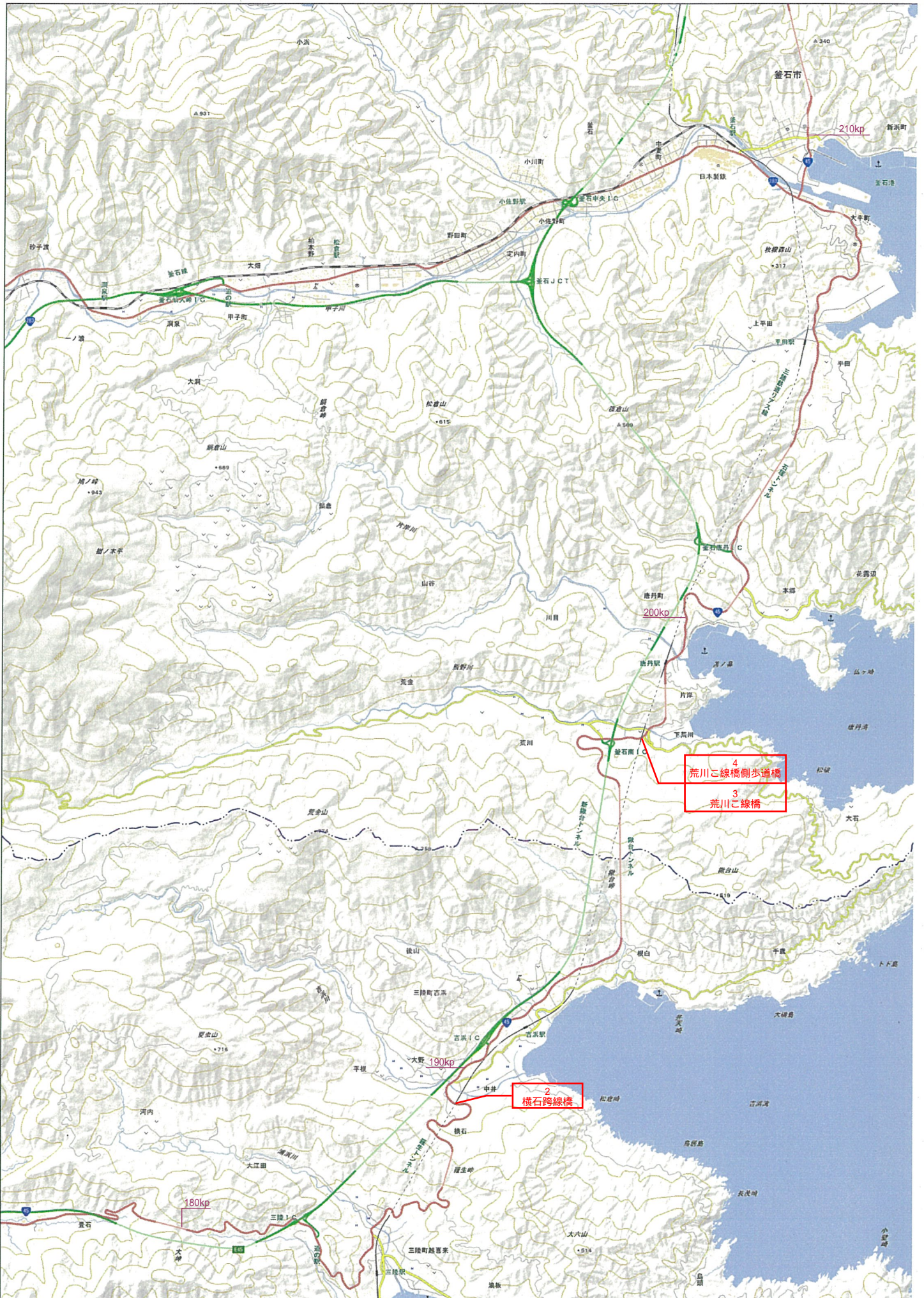
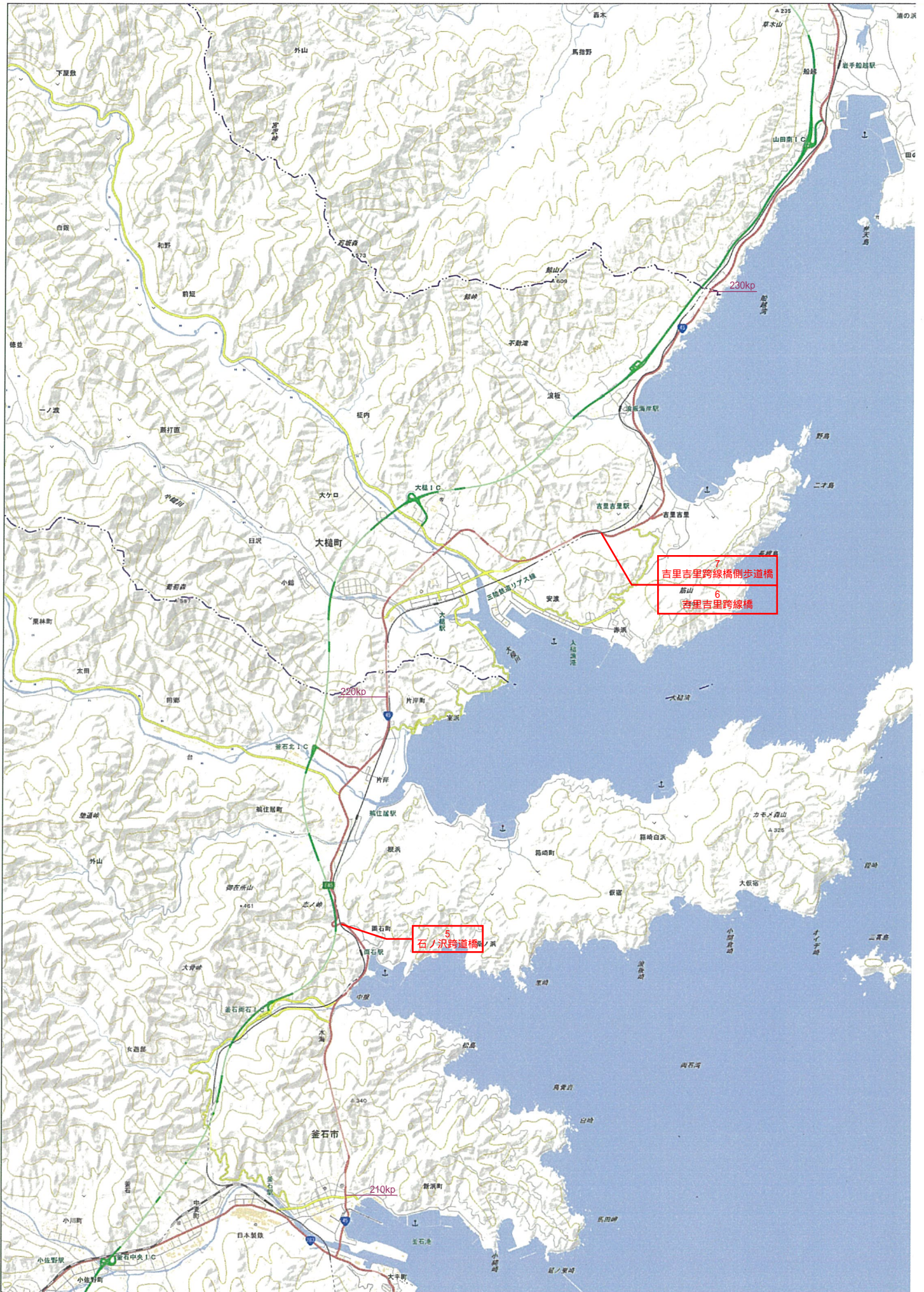
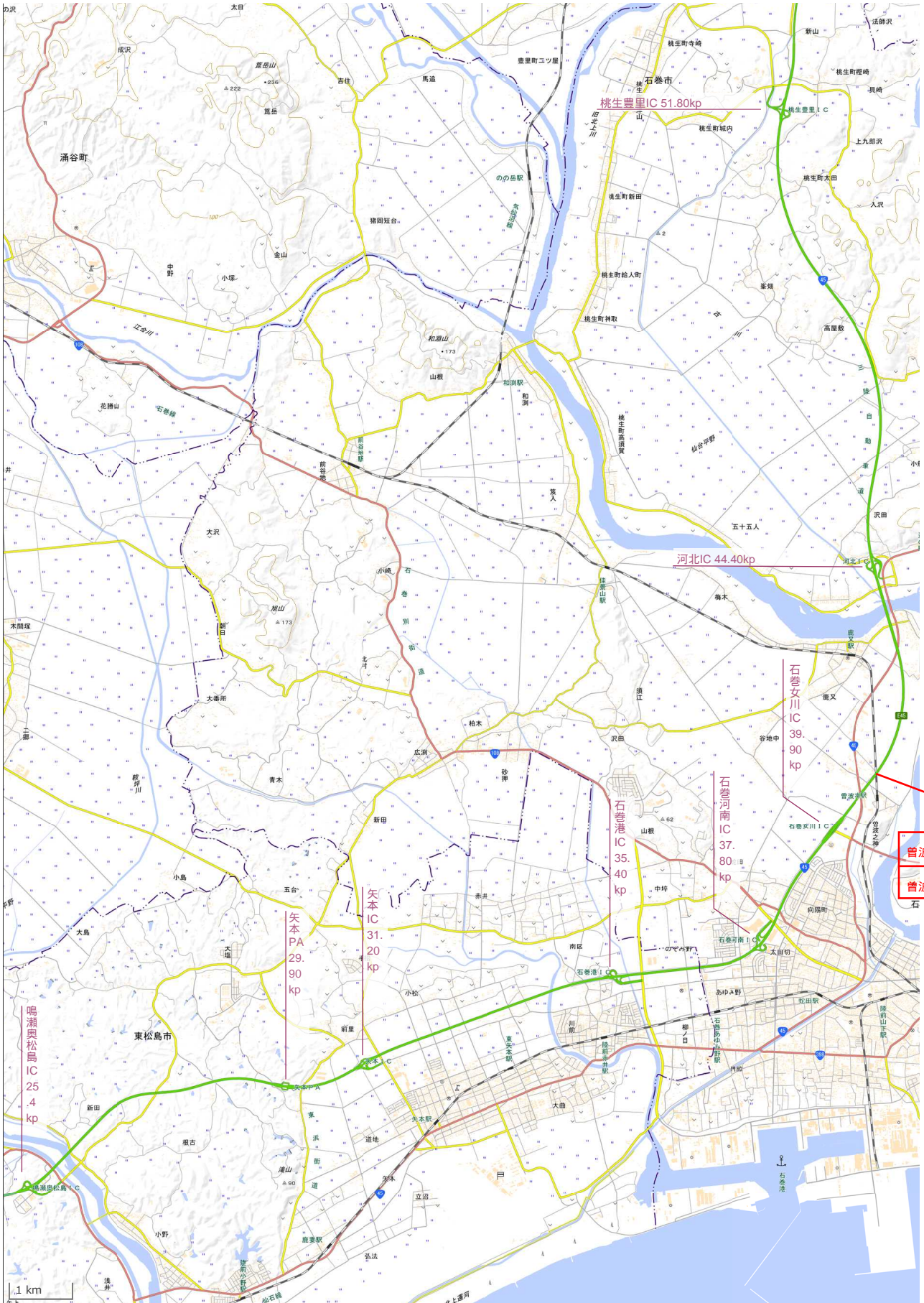


岩手開発鉄道跨道橋

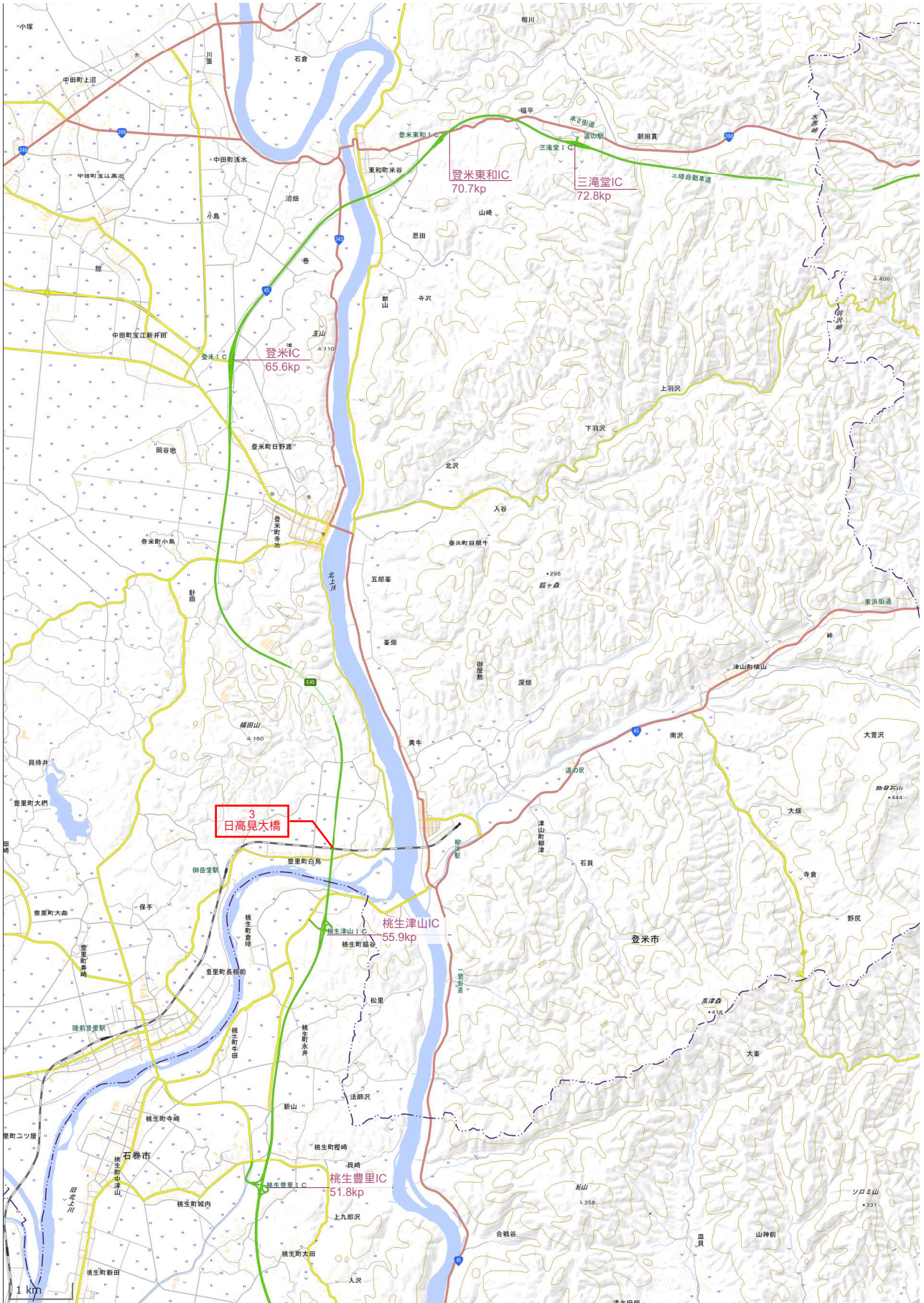




一般国道45号(三陸沿岸道路)

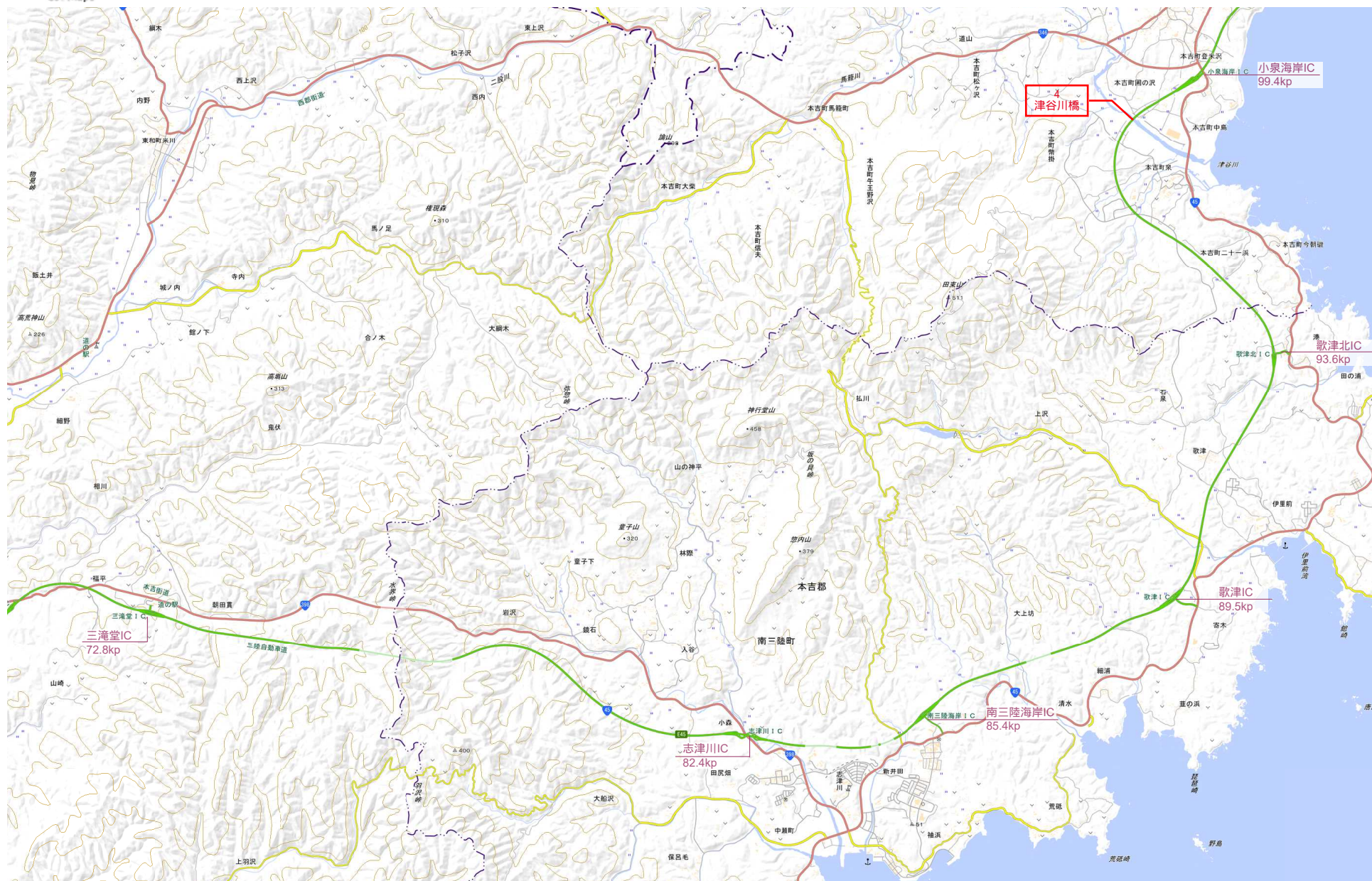


- 1 曾波神高架橋(上)
- 2 曾波神高架橋(下)



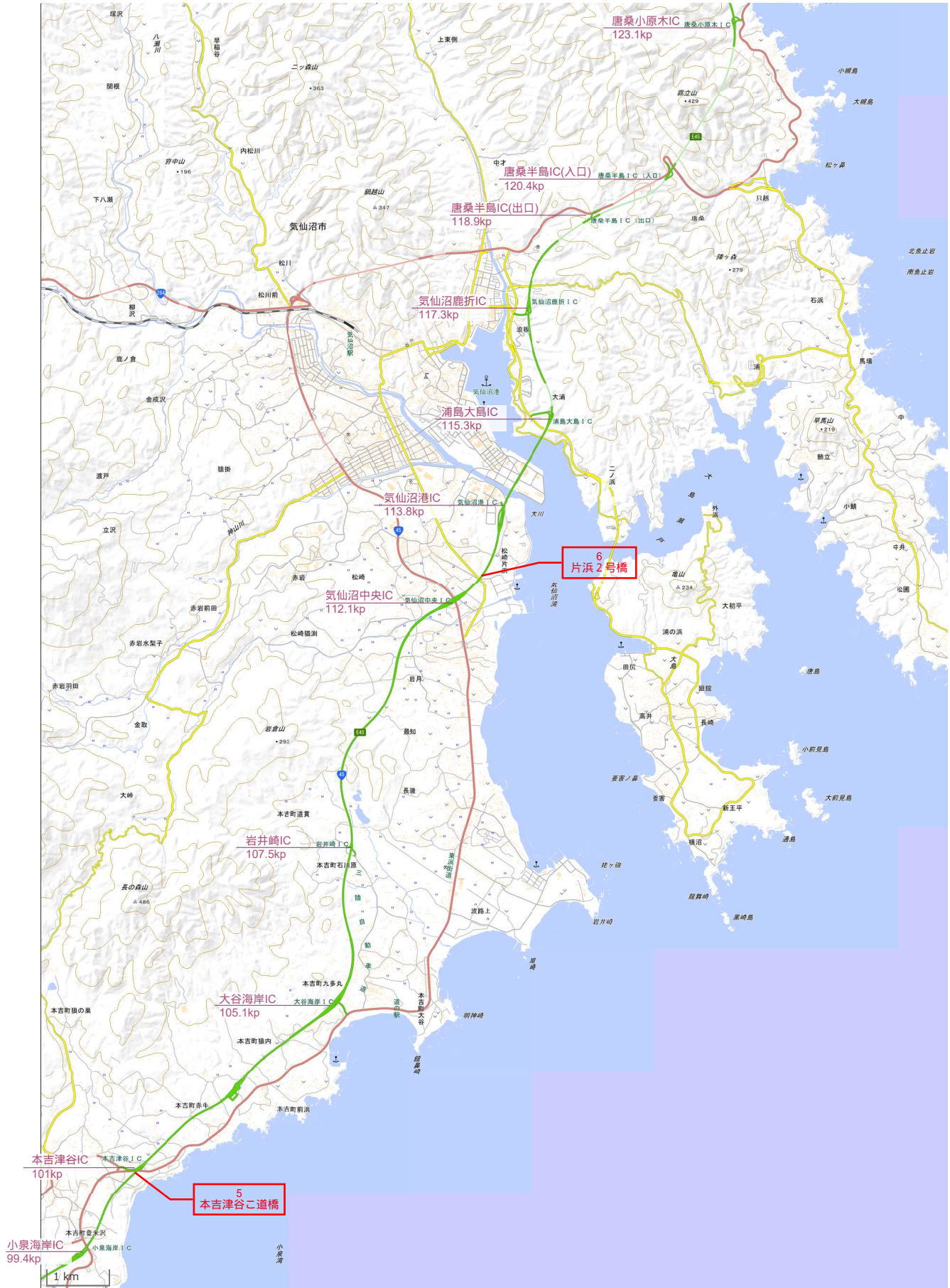
出典：地理院地図に橋梁名等を追記して掲載

一般国道45号(三陸沿岸道路)



出典：地理院地図に橋梁名等を追記して掲載

一般国道45号(三陸沿岸道路)



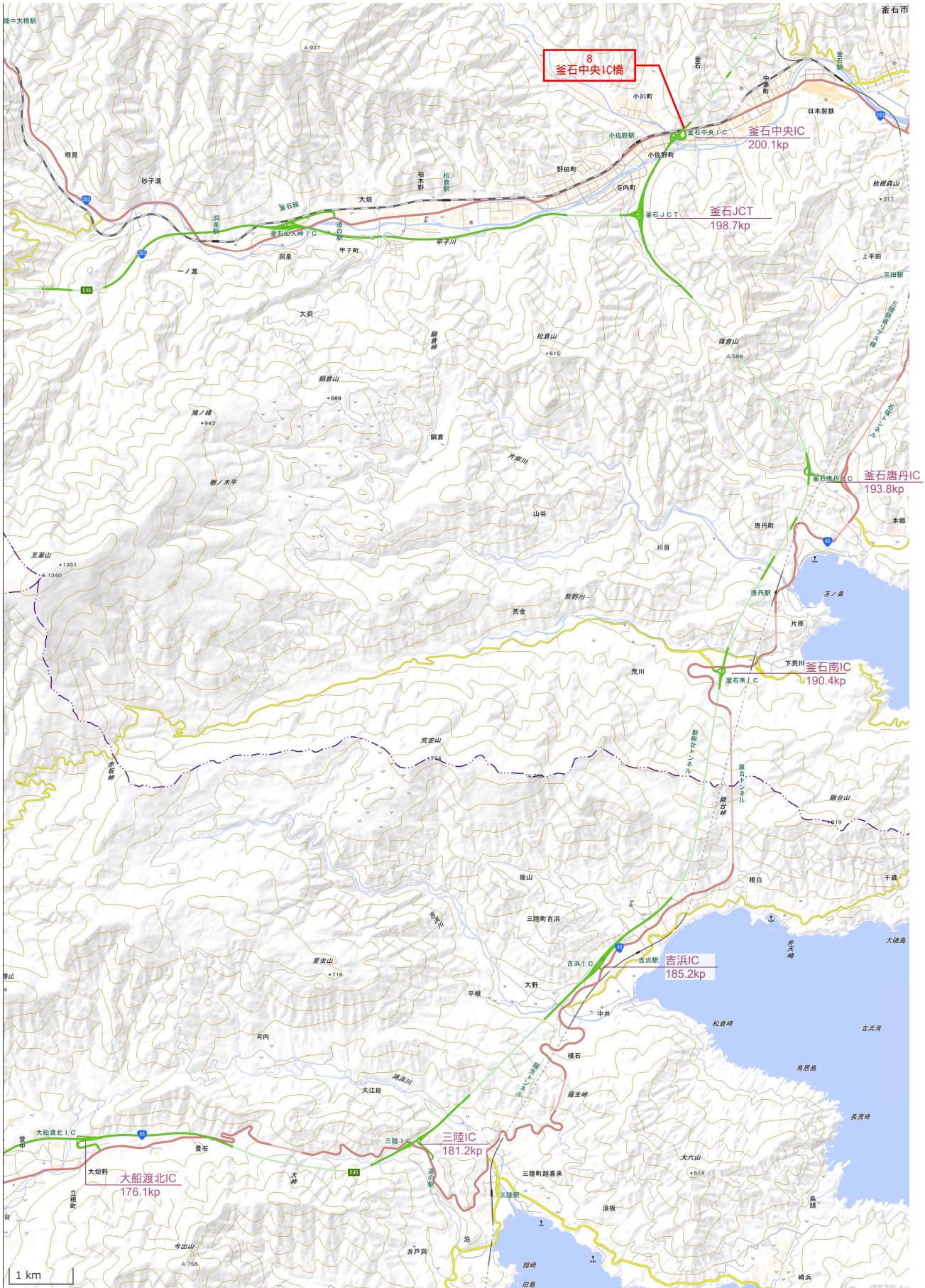
一般国道45号(三陸沿岸道路)



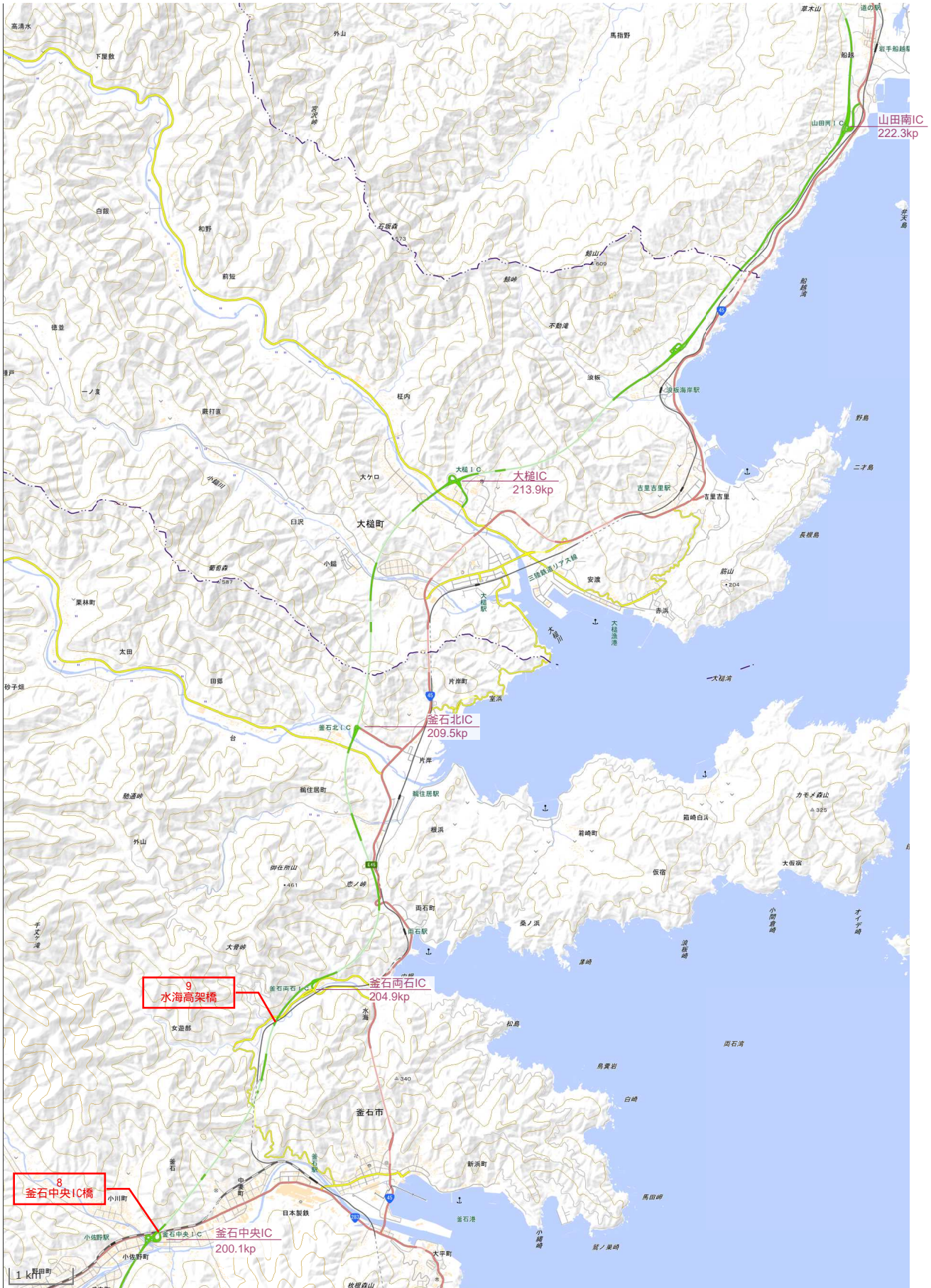
出典：地理院地図に橋梁名等を追記して掲載



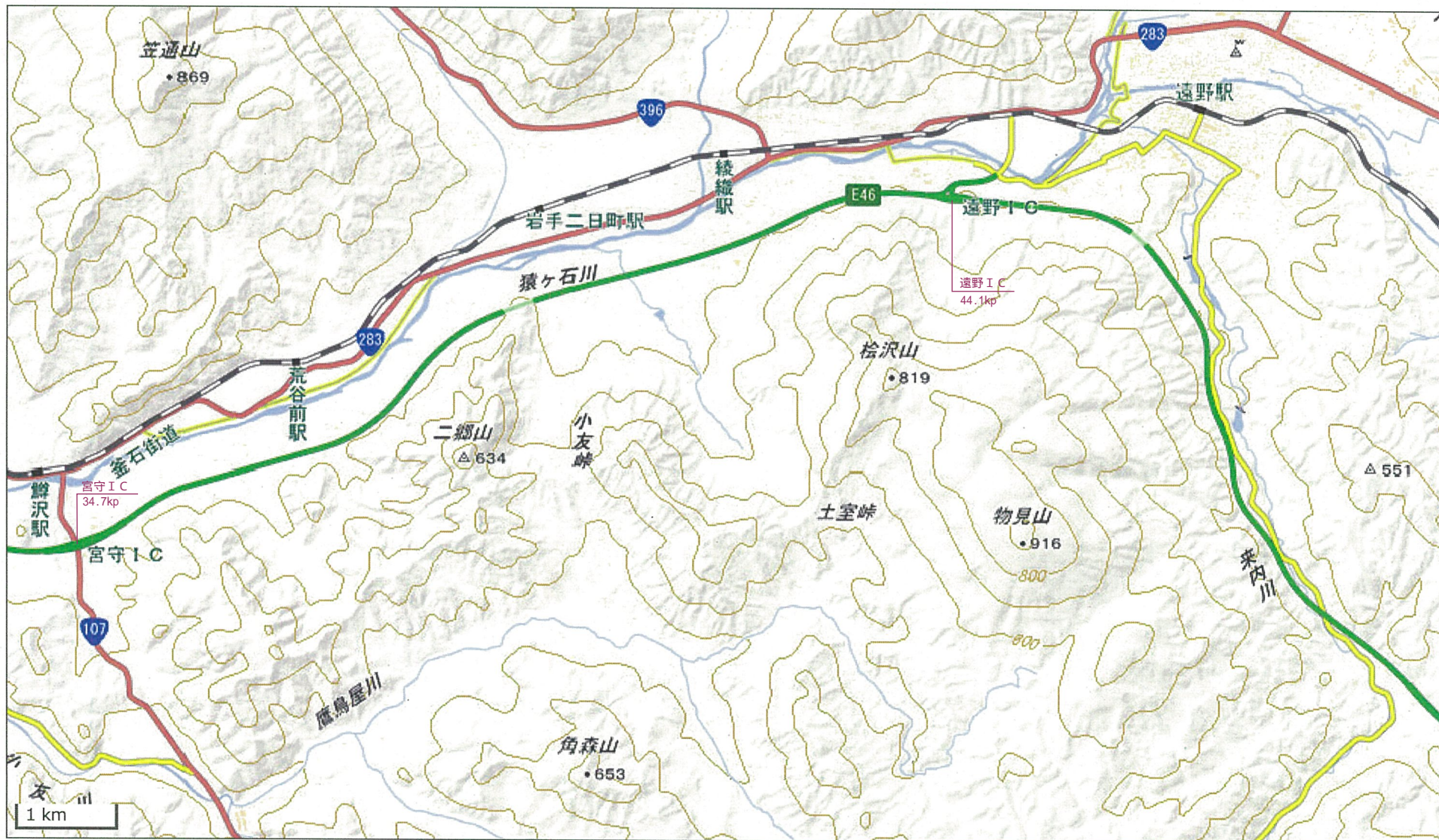
一般国道45号(三陸沿岸道路)



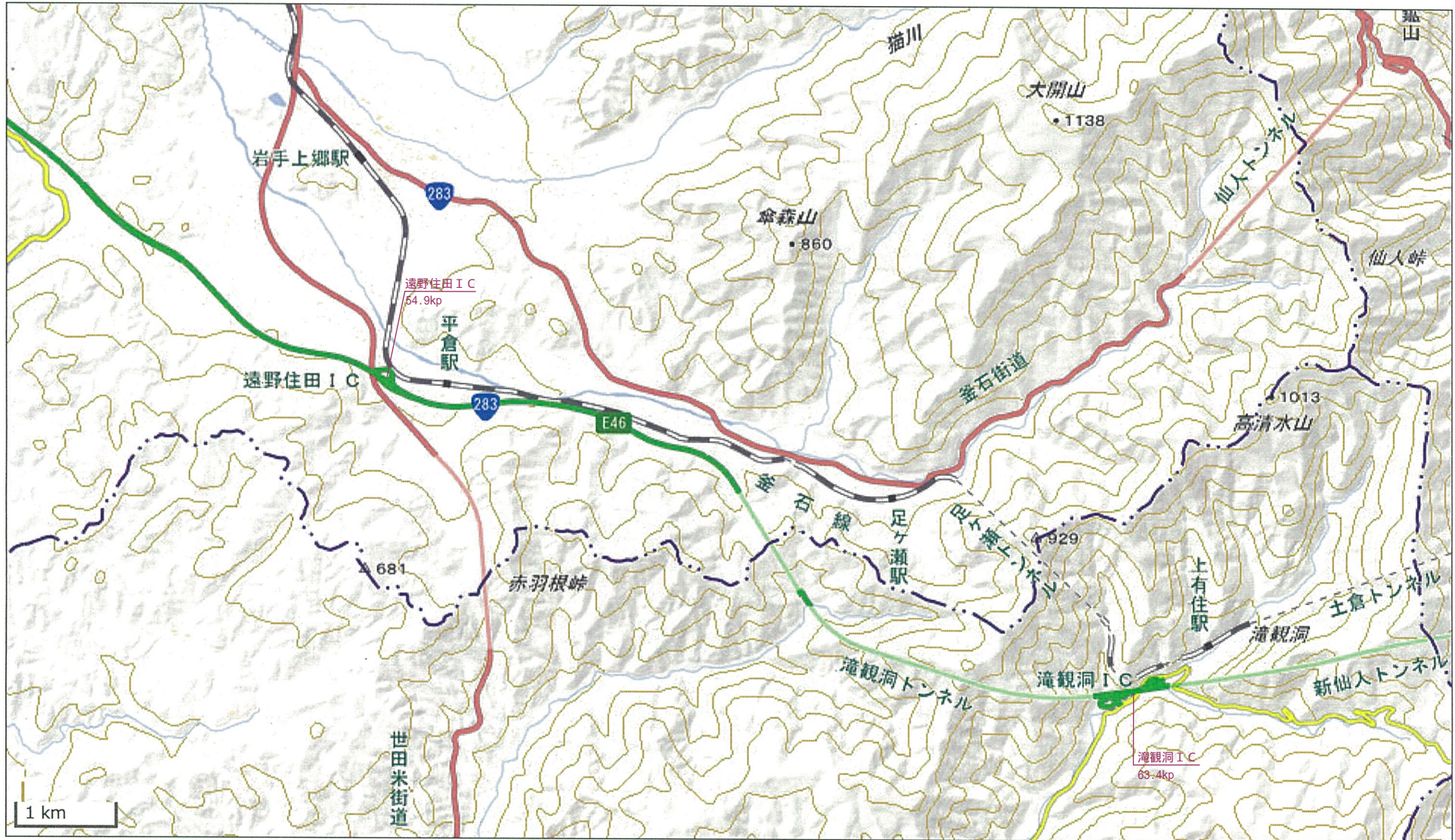
出典：地理院地図に橋梁名等を追記して掲載



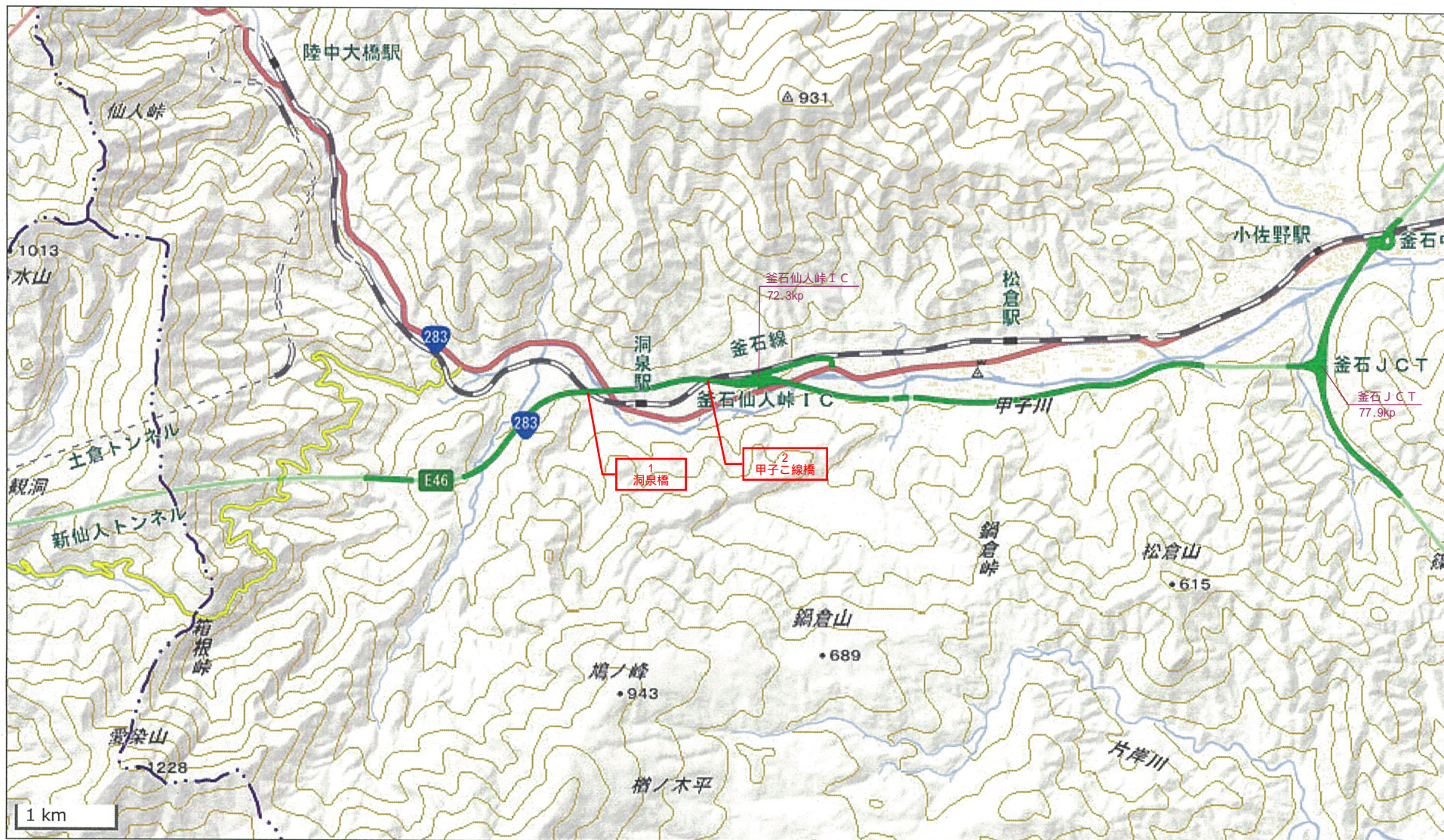
出典：地理院地図に橋梁名等を追記して掲載



出典：地理院地図に橋梁名等を追記して掲載



出典：地理院地図に橋梁名等を追記して掲載



出典：地理院地図に橋梁名等を追記して掲載