

平成24年 4月13日
国土交通省
仙台河川国道事務所

三陸沿岸道路の設計・用地幅杭打設説明会を開催

仙台河川国道事務所では、気仙沼市及び南三陸町の6会場で、復興道路である三陸沿岸道路の用地幅杭打設にあたり「設計・用地幅杭打設説明会」を下記のとおり開催します。

【開催時期】平成24年4月18日（水）～4月25日（水）

【説明内容】①三陸沿岸道路の設計説明
②用地幅杭打設に関する調査内容等の説明

なお、第1回目の説明会は、下記のとおり開催します。

【説明対象】三陸沿岸道路・歌津地区【南三陸町歌津白山～歌津草木沢間】

■日 時：平成24年4月18日（水） 昼の部15時から
夜の部19時から

■場 所：平成の森「アリーナ」
（南三陸町歌津字柘沢28-1）

※その他の開催日時及び開催場所は、別添を参照下さい。

○復興道路（三陸沿岸道路）については、被災地の早期復興を図るリーディングプロジェクトとして今後早急な整備を進めることとしており、平成23年度第3次補正予算において全線事業化が決定され、事業のスタートダッシュと1日も早い完成に向けて、動き出しているところです。

○去る、11月28日から12月7日の間に、「測量等の土地立ち入り説明会」を開催し、地域関係者の皆様から了解を頂き、12月26日、12月27日に測量に着手し、これまでに測量作業と並行で道路設計を行い、この度、道路設計の原案ができあがったことから説明会を開催するものです。

○今回の説明会では、地域関係者の皆様に設計内容をご確認頂くとともに、今後の作業となる用地幅杭打設作業及び用地調査の進め方などについて説明したく開催するものです。

なお、関係者の方々には別途案内文を送付しています。

※発表記者会：宮城県政記者会、東北電力記者会、東北専門記者会、気仙沼記者クラブ

（お問い合わせ先）

国土交通省 東北地方整備局 仙台河川国道事務所
TEL 022-248-4131（代）

副所長（道路改築） おおば 大場 よしゆき 義行 内線205

調査第二課長 まつばら 松原 よういち 陽一 内線451

三陸沿岸道路URL

【<http://www.thr.mlit.go.jp/sendai/douro/fukkou/index.html>】

三陸沿岸道路 設計・用地幅杭打設説明会 日程

■南三陸町～気仙沼市(歌津～本吉, 気仙沼～唐桑南, 唐桑北～県境)

開催日時	整備地区(対象区間)	会場	備考
4月18日(水)	歌津地区 【南三陸町歌津白山～歌津草木沢間】	平成の森「アリーナ」 (南三陸町歌津字柘沢28-1)	昼の部に 南三陸町副町長出席予定
4月20日(金)	気仙沼南地区 【気仙沼市松崎高谷～朝日町間】	気仙沼市総合体育館 昼の部「メインアリーナ」 夜の部「サブアリーナ」 (気仙沼市赤岩牧沢44-180)	昼の部に 気仙沼市長出席予定
4月21日(土)	小泉地区 【気仙沼市本吉町柳沢～卯名沢間】	^{こいずみ} 気仙沼市立小泉小学校体育館 (気仙沼市本吉町平貝63)	
4月22日(日)	気仙沼北地区 【気仙沼市小々汐～大峠山間】	^{しほり} 気仙沼市立鹿折小学校体育館 (気仙沼市西八幡町54-1)	昼の部に 気仙沼市長出席予定
4月24日(火)	本吉地区 【気仙沼市本吉町登米沢～津谷長根間】	はまなすの館「はまなすホール」 (気仙沼市本吉町津谷新明戸136)	
4月25日(水)	唐桑地区 【気仙沼市唐桑町只越～釜石下間】	^{さん} ^{かん} 燦さん館 (気仙沼市唐桑町石浜282-3)	

※各会場とも2部制 ①昼の部15:00～ ②夜の部19:00～

道路ができるまで

1 道路の計画

交通量や混雑状況を調査し、地域に必要な道路について計画します。



2 計画の説明(土地立入了解)

計画が決まると関係者に説明を行い協力を求めます。



3 路線測量・地盤調査

道路をつくるため必要な資料の収集・調査・図面の作成を行います。



4 道路の設計

測量図面や収集した資料をもとに利用しやすい道路や橋等の設計を行います。




5 設計の説明

関係する方に道路の設計について説明を行い、設計について了解をいただきます。




6 用地巾杭設置

設計に基づき道路建設に必要な用地の範囲を示す杭を打設します。



11 完成(供用)

計画から工事までいろいろな方の協力によって快適な道路ができあがります。



10 工事

設計に基づいて道路や橋をつくります。



9 工事の説明

工事の方法、期間、交通処理などの説明を行います。



8 用地価格の交渉(契約・支払い)

用地調査結果をもとに地権者と価格等について交渉を行い、契約合意を得た後、補償金の支払いを行います。



7 用地の調査

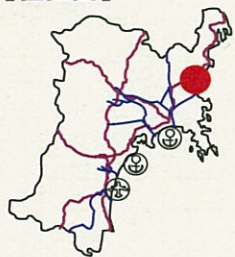
道路建設に必要な土地・建物の調査を行い、用地境界確認のため、立合をお願いします。



現段階はここです

三陸沿岸道路（歌津～本吉）

【位置図】



凡例	
供用済	——
事業中	——
計画中



