

## 復興道路の測量立ち入り説明会を開催します

岩手河川国道事務所では、一般国道283号釜石花巻道路（遠野住田インターチェンジ～遠野インターチェンジ）について、東日本大震災で被災した沿岸地域への復興支援道路として整備することとなりました。

事業に先立ち、事業の説明や今後予定している測量調査の進め方について、下記のとおり説明会を開催しますのでお知らせいたします。

### 記

平成23年12月 8日（木）午後6時30分～	於：上郷地区センター
12月 9日（金）午後6時30分～	於：上郷地区センター
12月10日（土）午後1時30分～	於：あえりあ遠野2階交流ホール
12月18日（日）午後1時30分～	於：あえりあ遠野2階交流ホール

※説明会は上記4日間とも同じ内容で行います。

### 〈岩手県政記者クラブ〉

#### 〈問い合わせ先〉

国土交通省 東北地方整備局 岩手河川国道事務所

〒020-0066 盛岡市上田4丁目2-2

調査第二課長 かくだて 角館 きよのり 清典（内線451）

019-624-3196〔調査第二課直通〕

HPアドレス（<http://www.thr.mlit.go.jp/iwate/>）

# 道路ができるまで

## 1 道路の計画

交通量や混雑状況を調査し、地域に必要な道路について計画します。



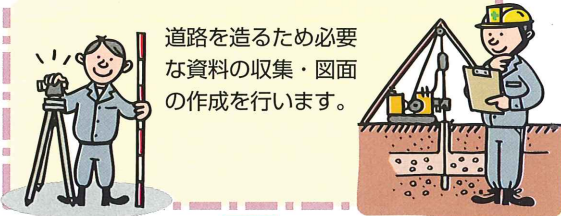
## 2 計画の説明 (土地立ち入り了解)

計画が決まると関係者に説明を行い協力を求めます。



## 3 道路測量・地盤調査

道路を造るため必要な資料の収集・図面の作成を行います。



## 4 道路の設計

測量図面や収集した資料をもとに利用しやすい道路や橋などの設計を行います。



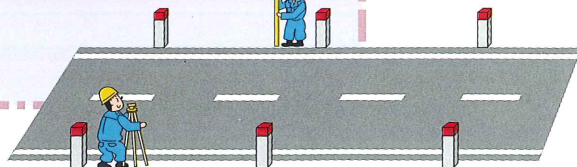
## 5 設計の説明

地元の関係する人に道路の設計について説明を行い、了解をいただきます。




## 6 用地巾杭設置

設計に基づき道路建設に必要な用地の範囲を示す杭を打設します。



## 11 完成(供用)

計画から工事までいろいろな方の協力によって快適な道路ができあがります。



## 10 工事

設計に基づいて道路や橋をつくります。



## 9 工事の説明

工事の方法、期間、交通処理などの説明を行います。



## 8 用地価格の交渉 (契約・支払い)

用地調査結果をもとに地権者と価格などについて交渉を行い、契約合意を得た後、補償金の支払いを行います。



## 7 用地の調査

道路建設に必要な土地及び影響のある建物の調査を行います。用地境界確認のため、立ち会いをお願いします。



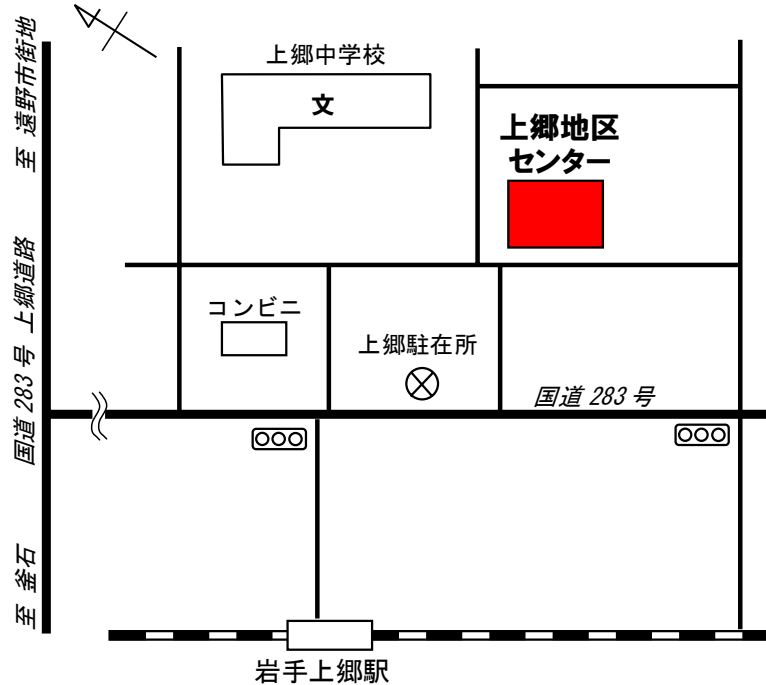
<会場 位置図>

**上郷地区センター**

開催日：12/8(木), 9(金) 午後6時30分～

開催場所：岩手県遠野市上郷町板沢 11 地割 5-4

電話番号：0198-65-2022



**あえりあ遠野（2階交流ホール）**

開催日：12/10(土), 18(日) 午後1時30分～

開催場所：岩手県遠野市新町 1-10

電話番号：0198-60-1700

