

## 国道106号 宮古盛岡横断道路 「平津戸・岩井～松草」、「区界～築川」 設計・用地調査説明会を開催します

国道106号宮古盛岡横断道路「平津戸・岩井～松草」、「区界～築川」については、平成24年3月17日～22日に国土交通省・岩手県及び管内市町村と合同で測量・地質調査等の立ち入り説明会を開催し、その後、測量・地質調査・道路設計の作業を進めてきました。この度、道路整備に必要な用地範囲を決定する設計が完了したことから、設計・用地調査説明会を開催します。

【開催時期】平成25年2月16日（土）…盛岡市築川地区（区界～築川）  
平成25年2月17日（日）…宮古市区界地区（区界～築川）  
平成25年2月25日（月）…宮古市平津戸地区（平津戸・岩井～松草）  
※説明対象区間毎の開催日時及び開催場所は、次頁を参照ください。

- 復興道路（三陸沿岸道路）及び復興支援道路（東北横断道釜石秋田線、宮古盛岡横断道路）については、被災地の早期復興を図るリーディングプロジェクトとして、一日も早い完成に向けて、国と地元自治体が連携を図り、事業のスタートダッシュを図っています。
- 今回の設計・用地調査説明会は、土地所有者とその周辺の皆様に対し、道路の設計内容や必要となる用地範囲、今後実施する用地調査の内容について説明するために開催するものです。

《発表記者クラブ：岩手県政記者クラブ》

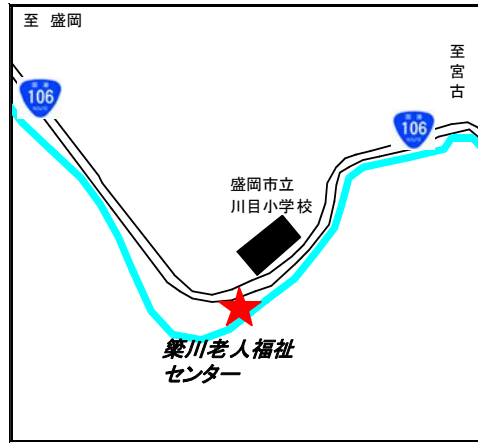
### 問い合わせ先

国土交通省 東北地方整備局 岩手河川国道事務所  
〒020-0066 岩手県盛岡市上田4丁目2-2  
調査第二課 かくだて きよのり 角館 清典 おおた かずひこ 太田 和彦  
電話番号 019-624-3196〔調査第二課直通〕  
HP アドレス (<http://www.thr.mlit.go.jp/iwate/>)

## 宮古盛岡横断道路の『設計・用地調査説明会』の開催予定

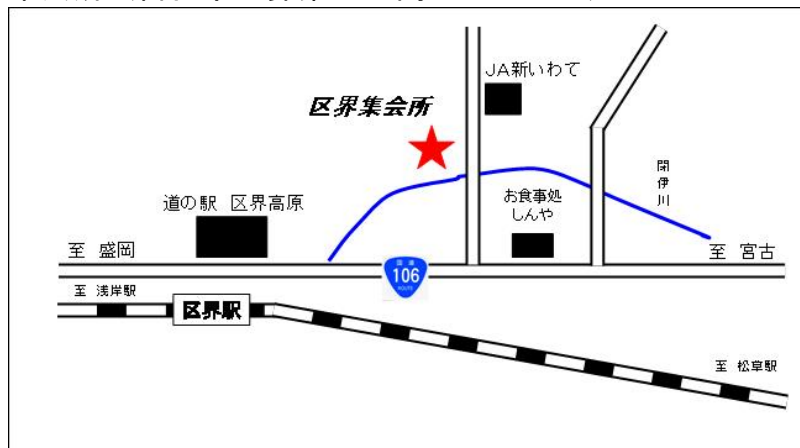
### ■区界～築川（盛岡市築川地区）

- ・日時：平成25年2月16日（土）午後2時00分から
- ・場所：築川老人福祉センター（盛岡市川目第10地割78番地1）



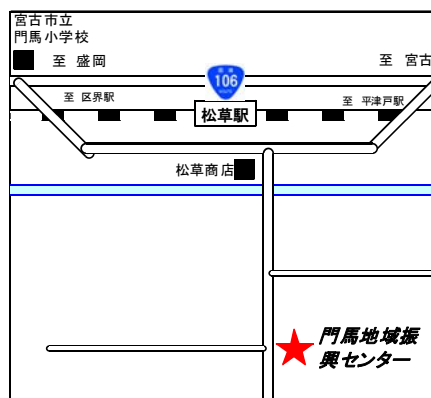
### ■区界～築川（宮古市区界地区）

- ・日時：平成25年2月17日（日）午後2時00分から
- ・場所：区界集会所（宮古市区界第2地割446-2）



### ■平津戸・岩井～松草

- ・日時：平成25年2月25日（月）午後7時00分から
- ・場所：門馬地域振興センター（宮古市区界第3地割32-19）



# 設計・用地調査説明会 位置図



# 道路ができるまで

## 1 道路の計画

交通量や混雑状況を調査し、地域に必要な道路について計画します。



## 2 計画の説明(土地立入了解)

計画が決まると関係者に説明を行い協力を求めます。



## 3 路線測量・地盤調査

道路をつくるため必要な資料の収集・調査・図面の作成を行います。



## 4 道路の設計

測量図面や収集した資料をもとに利用しやすい道路や橋等の設計を行います。



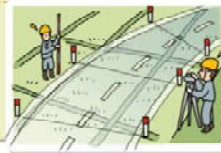
## 5 設計の説明

関係する方に道路の設計について説明を行い、設計について了解をいただきます。



## 6 用地巾杭設置

設計に基づき道路建設に必要な用地の範囲を示す杭を打設します。



## 11 完成(供用)

計画から工事までいろいろな方の協力によって快適な道路ができあがります。



## 10 工事

設計に基づいて道路や橋をつくります。



## 9 工事の説明

工事の方法、期間、交通処理などの説明を行います。



## 8 用地価格の交渉(契約・支払い)

用地調査結果をもとに地権者と価格等について交渉を行い、契約合意を得た後、補償金の支払いを行います。



## 7 用地の調査

道路建設に必要な土地・建物の調査を行い、用地境界確認のため、立合をお願いします。



現段階はここです