

一般国道283号釜石花巻道路「遠野住田～遠野」 の設計説明会を開催します。

○東日本大震災からの早期復興リーディングプロジェクトとなる復興支援道路（釜石花巻道路）は、第三次補正予算において、全線事業化が決定され、事業のスタートダッシュと一日も早い完成に向けて動き出しています。

○この度、岩手河川国道事務所では、下記のとおり一般国道283号釜石花巻道路「遠野住田～遠野」における『設計説明会』を開催しますのでお知らせいたします。

記

■実施日時、開催場所

平成24年4月14日（土）13：30～ 於 上郷地区センター
（上郷町地区内における道路設計の説明を行います。）

平成24年4月15日（日）13：30～ 於 あえりあ遠野
（遠野町、綾織町地区内における道路設計の説明を行います。）

■説明内容：道路の設計内容とご提供いただきたい用地に関する説明

岩手県政記者クラブ

問い合わせ先

国土交通省 東北地方整備局 岩手河川国道事務所

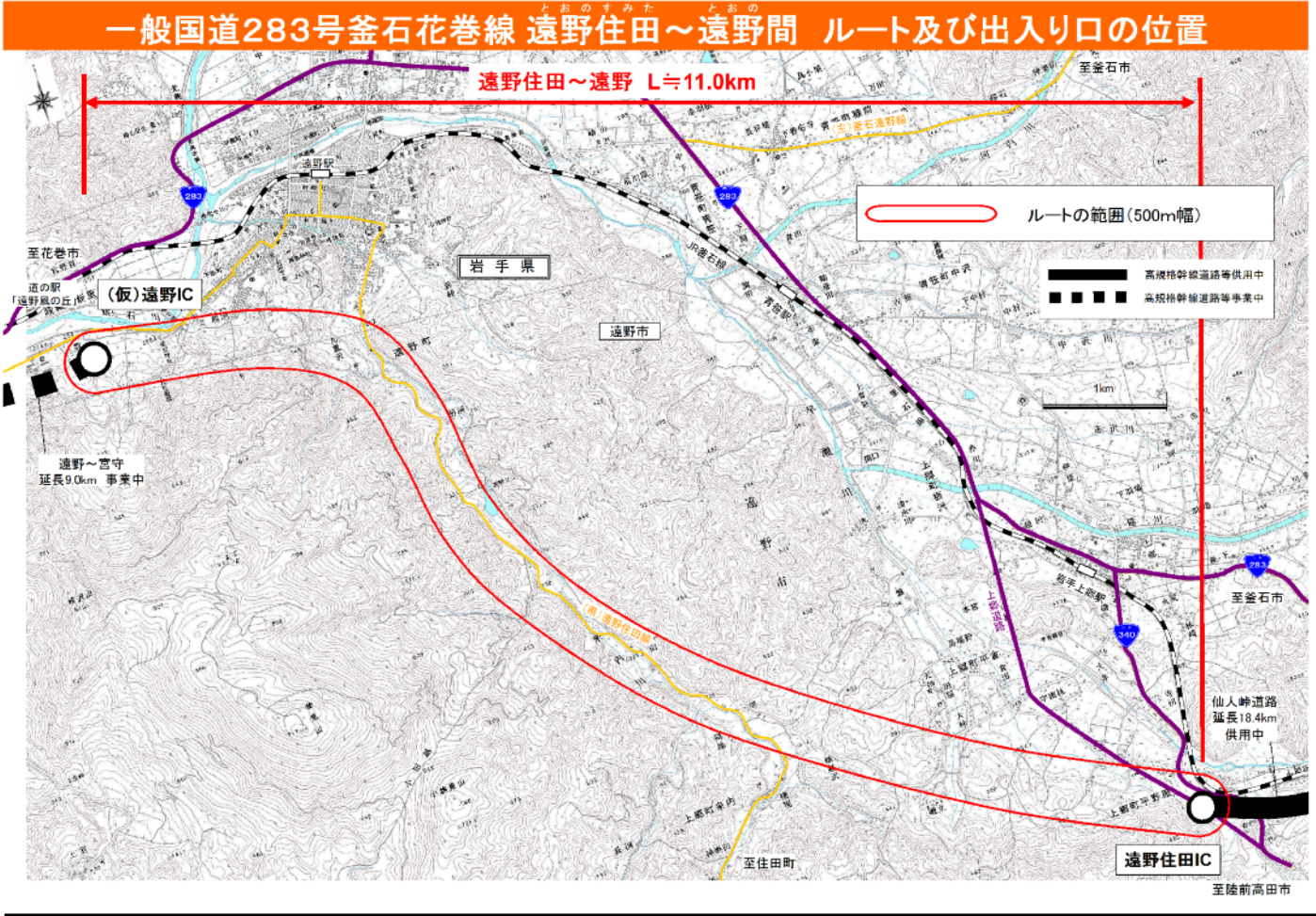
〒020-0066 岩手県盛岡市上田4丁目2-2

調査第二課 かくだて きよのり さとう まさいち
角館 清典 佐藤 正一

電話番号 019-624-3196〔調査第二課直通〕

HP アドレス (<http://www.thr.mlit.go.jp/iwate/>)

<通過ルート図>



<会場 位置図>

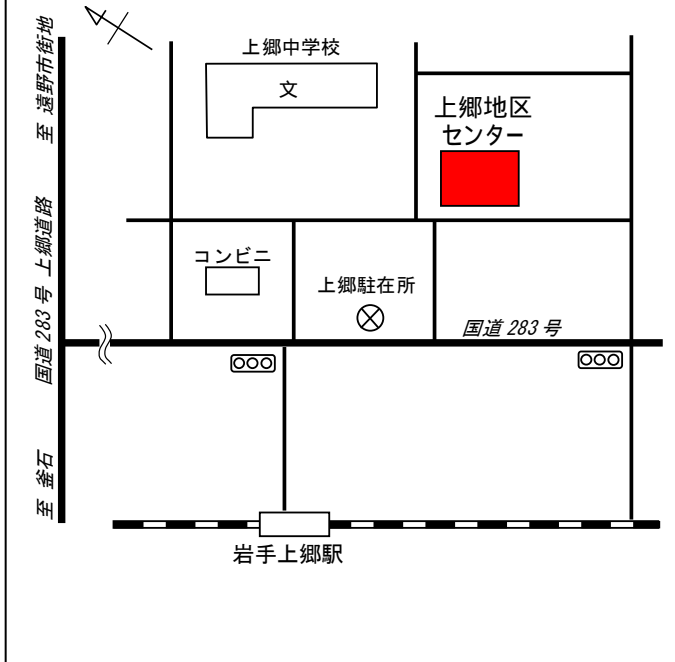
上郷地区センター

上郷地区センターでは、**上郷町地区内**における道路設計の説明を行います。

開催日：平成24年4月14日(土) 13:30～

開催場所：岩手県遠野市上郷町板沢 11 地割 5-4

電話番号：0198-65-2022



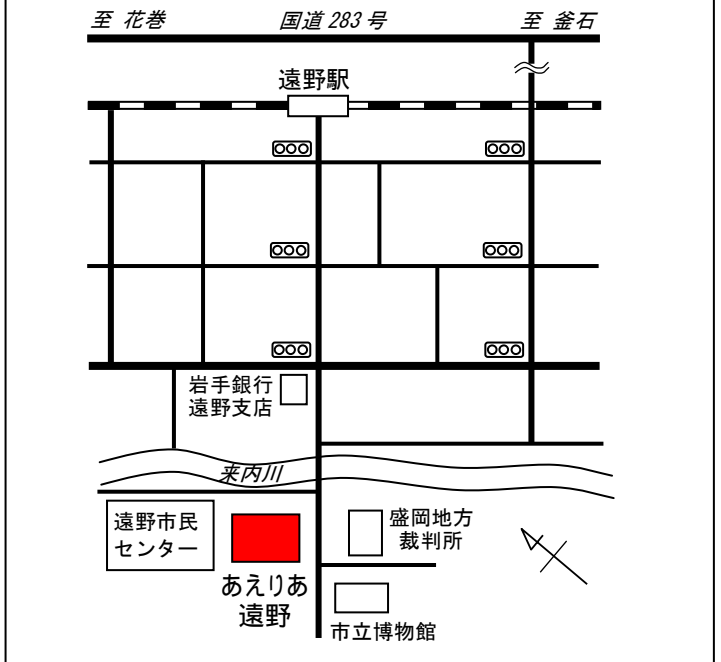
あえりあ遠野（2階交流ホール）

あえりあ遠野では、**遠野町、綾織町地区内**における道路設計の説明を行います。

開催日：平成24年4月15日(日) 13:30～

開催場所：岩手県遠野市新町 1-10

電話番号：0198-60-1700



道路ができるまで

1 道路の計画

交通量や混雑状況を調査し、地域に必要な道路について計画します。



11 完成(供用)

計画から工事までいろいろな方の協力によって快適な道路ができあがります。



2 計画の説明 (土地立ち入り了解)

計画が決まると関係者に説明を行い協力を求めます。



10 工事


設計に基づいて道路や橋をつくります。



3 道路測量・地盤調査



道路を造るため必要な資料の収集・図面の作成を行います。



9 工事の説明

工事の方法、期間、交通処理などの説明を行います。



4 道路の設計

測量図面や収集した資料をもとに利用しやすい道路や橋などの設計を行います。



8 用地価格の交渉 (契約・支払い)

用地調査結果をもとに地権者と価格などについて交渉を行い、契約合意を得た後、補償金の支払いを行います。



5 設計の説明

地元の関係する人に道路の設計について説明を行い、了解をいただきます。



7 用地の調査

道路建設に必要な土地及び影響のある建物の調査を行います。用地境界確認のため、立ち会いをお願いします。



6 用地巾杭設置

設計に基づき道路建設に必要な用地の範囲を示す杭を打設します。



現段階はここです