

三陸沿岸道路山田町船越地内の 設計説明会を開催します

○東日本大震災からの早期復興リーディングプロジェクトとなる復興道路等(三陸沿岸道路・東北横断自動車道)は、第三次補正予算において全線事業化が決定され、事業のスタートダッシュと一日も早い完成に向けて動き出しております。

○この度、三陸沿岸道路山田町船越地内の「設計説明会」を開催しますのでお知らせいたします。

○なお、地域関係者の皆様からの道路設計内容の了解が得られた区間は、翌日(3/15)に「用地幅杭設置式」を開催します。

【設計・用地調査説明会】

- 日 時 : 平成24年3月14日(水) 午後6時30分から
- 場 所 : 山田町役場 船越支所 1階
(山田町船越第6地割52-8 電話0193-84-3232)
- 説明内容 : 三陸沿岸道路山田町船越地内の
道路設計内容の説明および、提供いただく用地に関する説明

【用地幅杭設置式】

- 日 時 : 平成24年3月15日(木) 午後1時から
- 場 所 : 山田町船越第2-42-12 (別紙参照)
- 出席予定者 : 山田町長、町議会議長、地元代表者、岩手県、国土交通省

【発表記者會】

岩手県政記者クラブ、宮古記者クラブ、釜石記者クラブ、大船渡記者クラブ、東北専門記者会

問 い 合 わ せ 先

国土交通省 三陸国道事務所

〒027-0029 宮古市藤の川4-1 (代表) 電話 : 0193-62-1711

復興道路プロジェクトチーム チーム長 森 日吉 (内線404)

調査班リーダー 小山 茂 (内線312)

三陸国道事務所HP <http://www.thr.mlit.go.jp/sanriku/index.html>

設計説明会対象範囲

2/4



道路ができるまで


1 道路の計画

交通量や混雑状況を調査し、地域に必要な道路について計画します。



11 完成(供用)

計画から工事までいろいろな方の協力によって快適な道路ができあがります。



2 計画の説明(土地立入了解)

計画が決まると関係者に説明を行い協力を求めます。

H23. 9. 27説明会開催




10 工事

設計に基づいて道路や橋をつくります。



3 路線測量・地盤調査

道路をつくるため必要な資料の収集・調査・図面の作成を行います。




9 工事の説明

工事の方法、期間、交通処理などの説明を行います。



4 道路の設計

測量図面や収集した資料をもとに利用しやすい道路や橋等の設計を行います。




8 用地価格の交渉(契約・支払い)

用地調査結果をもとに地権者と価格等について交渉を行い、契約合意を得た後、補償金の支払いを行います。



5 設計の説明

関係する方に道路の設計について説明を行い、設計について了解をいただきます。



7 用地の調査

道路建設に必要な土地・建物の調査を行い、用地境界確認のため、立合をお願いします。



6 用地巾杭設置

設計に基づき道路建設に必要な用地の範囲を示す杭を打設します。



現段階はここです

用地幅杭設置式(予定) 会場位置図

用地幅杭設置式(予定)会場

