

復興道路《**E45** 三陸沿岸道路》「(仮称) ^{けせんぬま}気仙沼湾横断橋」の名称についてアンケートを実施！
～復興道路のシンボル橋の名称について皆様の声をお聞かせください～

国土交通省では、三陸沿岸道路 ^{けせんぬま}気仙沼道路（令和2年度末開通予定）の整備を進めております。このたび、「(仮称) ^{けせんぬま}気仙沼湾横断橋」について、復興を牽引し、地域の皆様に末永く親しまれる橋梁となるよう、名称についてアンケートを実施しますので、奮ってご応募をお願いします。

■橋梁の概要

(仮称) ^{けせんぬま}気仙沼湾横断橋：橋長1,344m（陸上部664m 海上部680m）
^{おおかわ}二級河川大川と ^{けせんぬま}気仙沼湾を跨ぐ橋

○名称は下記3案からお選びいただき、その理由をお聞かせください。

詳しくは下記の「アンケート概要」をご覧ください。

^{けせんぬまふっこうおおはし}**A. 気仙沼復興大橋** ^{けせんぬまりあすおおはし}**B. 気仙沼リアス大橋** ^{けせんぬまわんおうだんきょう}**C. 気仙沼湾横断橋**

■アンケート概要

募集期間	令和2年8月31日（月）～令和2年9月14日（月）まで
募集方法	① インターネットによるアンケート 仙台河川国道事務所ホームページに掲載 http://www.thr.mlit.go.jp/sendai/ ② 調査票によるアンケート 下記施設に調査票と回収ボックスを設置 国道維持出張所、宮城県庁、県の地方事務所、気仙沼市役所、道の駅ほか

■公表時期

ご協力いただいたアンケート結果を踏まえ、国・県・市で検討・審査の上、**令和2年9月下旬頃**に公表いたします。

※なお、橋梁の「愛称」については、別途募集を予定しております。

＜発表記者会：宮城県政記者会、東北電力記者会、東北専門記者会、気仙沼記者クラブ＞

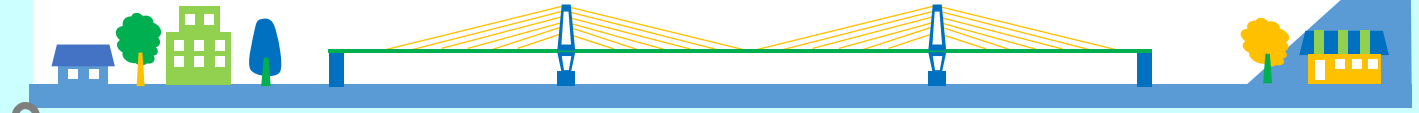
お問い合わせ先								
国土交通省東北地方整備局 仙台河川国道事務所		宮城県 道路課		気仙沼市 計画・調整課				
副所長	^{とのさき} 外崎	022-248-4131	課長	^{ちば} 千葉	課長	^{いとう} 伊東		
設計課長	^{ぬまざき} 沼崎	022-248-0049	技術補佐	^{たかはし} 高橋	022-211-3162	係長	^{おがた} 尾形	0226-22-3415



＼みなさまのご意見をお聞かせください／

気仙沼湾に架かる新しい橋の名称について

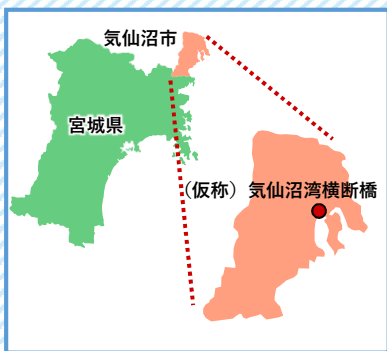
アンケートのお願い



国土交通省では、東日本大震災からの早期復興に向けたリーディングプロジェクトとして、三陸沿岸道路の整備を進めております。

(仮称)気仙沼湾横断橋は、気仙沼道路(気仙沼中央～唐桑南間の延長9km)に架かる橋梁です。特に気仙沼湾に架かる区間は、『斜張橋』とよばれる構造形式で、主塔から張られたケーブルで橋桁を支える美しい形状は、気仙沼市のさらなる復興を支える「シンボル」のひとつとしても期待されています。

今回のアンケートは名称決定にあたり、皆様のご意見を伺うものです。



東北最大の支間長※
(360m)



気仙沼市観光キャラクター
「海の子 ホヤボーヤ」

完成イメージ

※支間長とは、橋脚などの支点と支点の間の距離を示します。



完成イメージ



夜間イメージ

アンケートは裏面へ！

WEB回答はこちら

「気仙沼湾横断橋 アンケート」で検索し 仙台河川国道事務所HPにあるバナーをクリック
アンケートページへアクセス

QRコード



気仙沼湾横断橋 アンケート

検索

気仙沼湾横断橋
名称ご意見募集中!!



新しい橋の名称アンケート



3つの候補の中からお選びください!

A

けせんぬま ふっこう おおはし

気仙沼復興大橋

- ・大震災からの復興に向けたリーディングプロジェクトの一環として整備された橋梁。
- ・気仙沼をはじめとする三陸沿岸地域の架け橋、復興のシンボルとして、歴史が後世に伝わる。

B

けせんぬまりあす おおはし

気仙沼リアス大橋

- ・気仙沼をはじめとする三陸沿岸地域の代名詞「リアス式海岸」。
- ・「リアス」は市の施設名や地域PRにも用いられ親しまれている。

C

けせんぬまわんおうだんきょう

気仙沼湾横断橋

- ・計画時から仮称として用いられ、広く知られている。
- ・気仙沼湾を横断している、という所在を端的に示している。

あなたが選んだ

名称

理由

例: 気仙沼に沢山の人が訪れてもらえるように



属性

性別

男性・女性

年齢

才

お住まい(市町村まで)

公表時期 令和2年9月下旬頃

ご協力いただきありがとうございました

令和2年6月21日
(仮称) 気仙沼湾横断橋の主桁閉合が
完了しました!



気仙沼市観光キャラクター
「海の子 ホヤぼーや」



引き続き、三陸沿岸道路の開通に向けて事業を推進してまいります。

アンケートに
関する
お問い合わせ



国土交通省 東北地方整備局
仙台河川国道事務所 設計課
TEL 022-248-0049 FAX 022-248-4164



宮城県 道路課
土木部
TEL 022-211-3162
FAX 022-211-3198



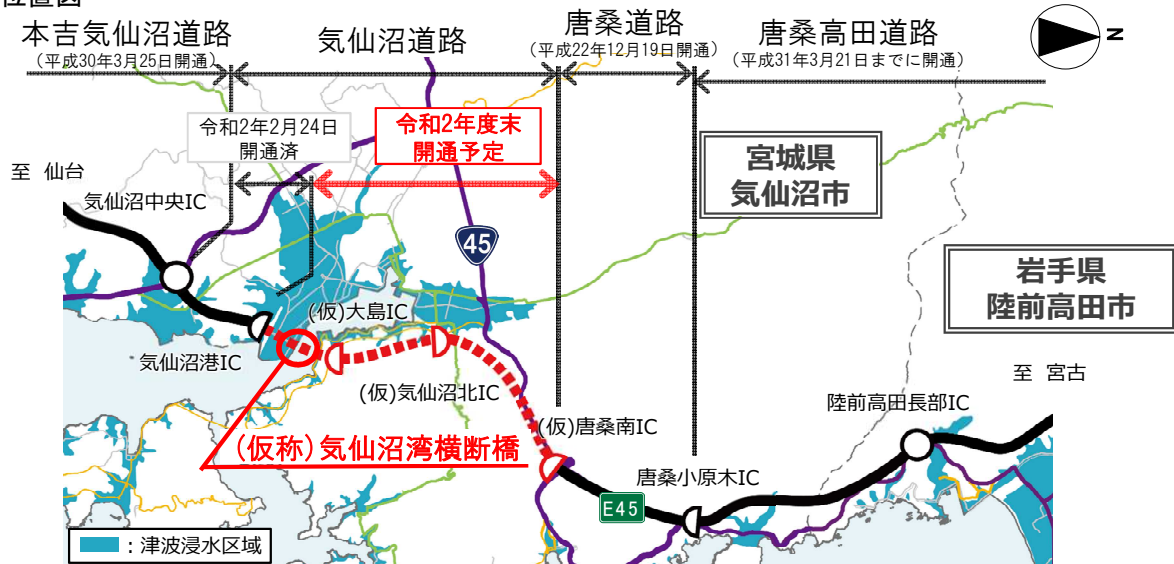
建設部 計画・調整課
TEL 0226-22-3415
FAX 0226-23-7756

気仙沼市

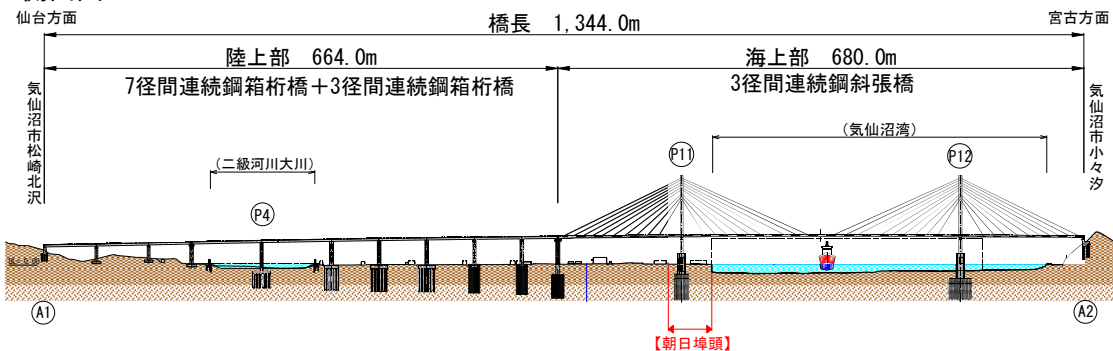
(仮称) 気仙沼湾横断橋

橋梁概要

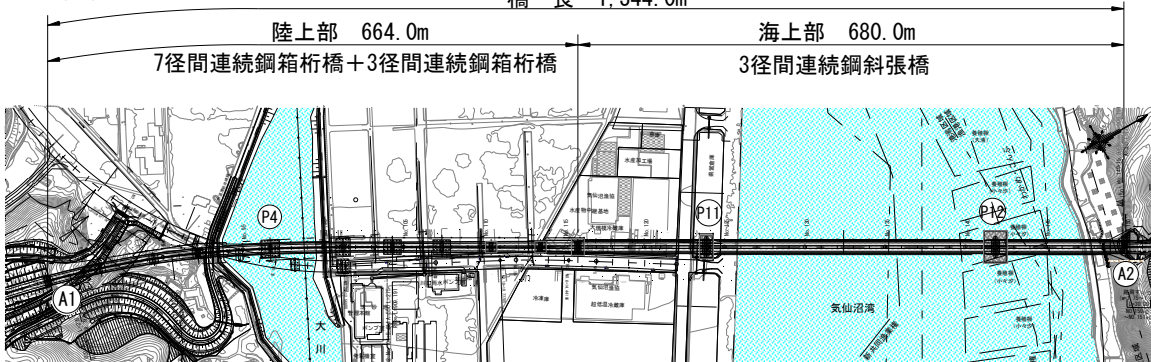
■ 位置図



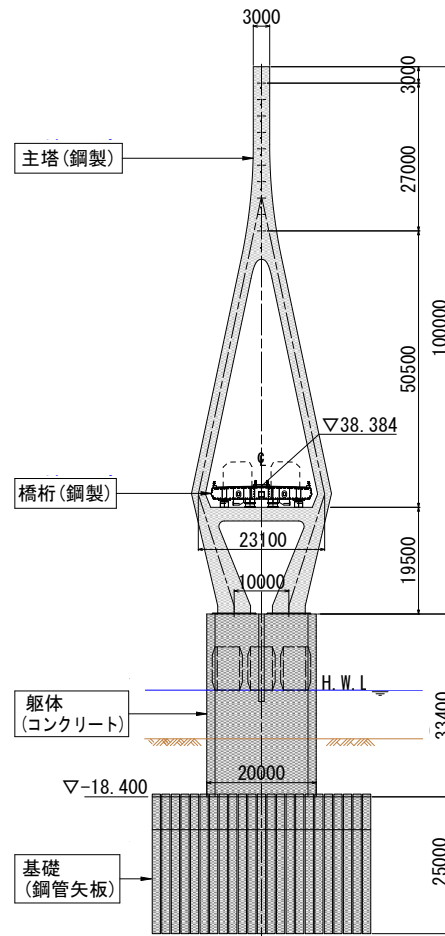
■ 側面図



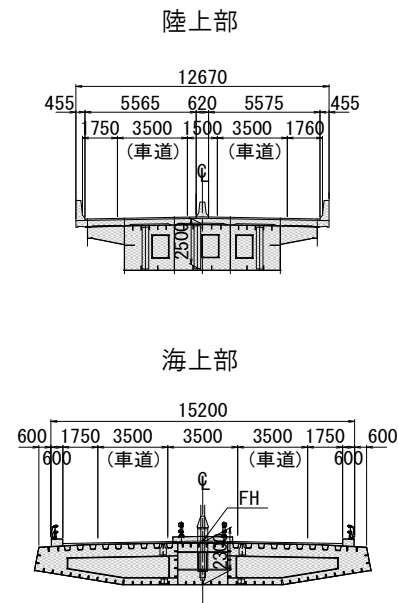
■ 平面図



■ P12主塔正面図

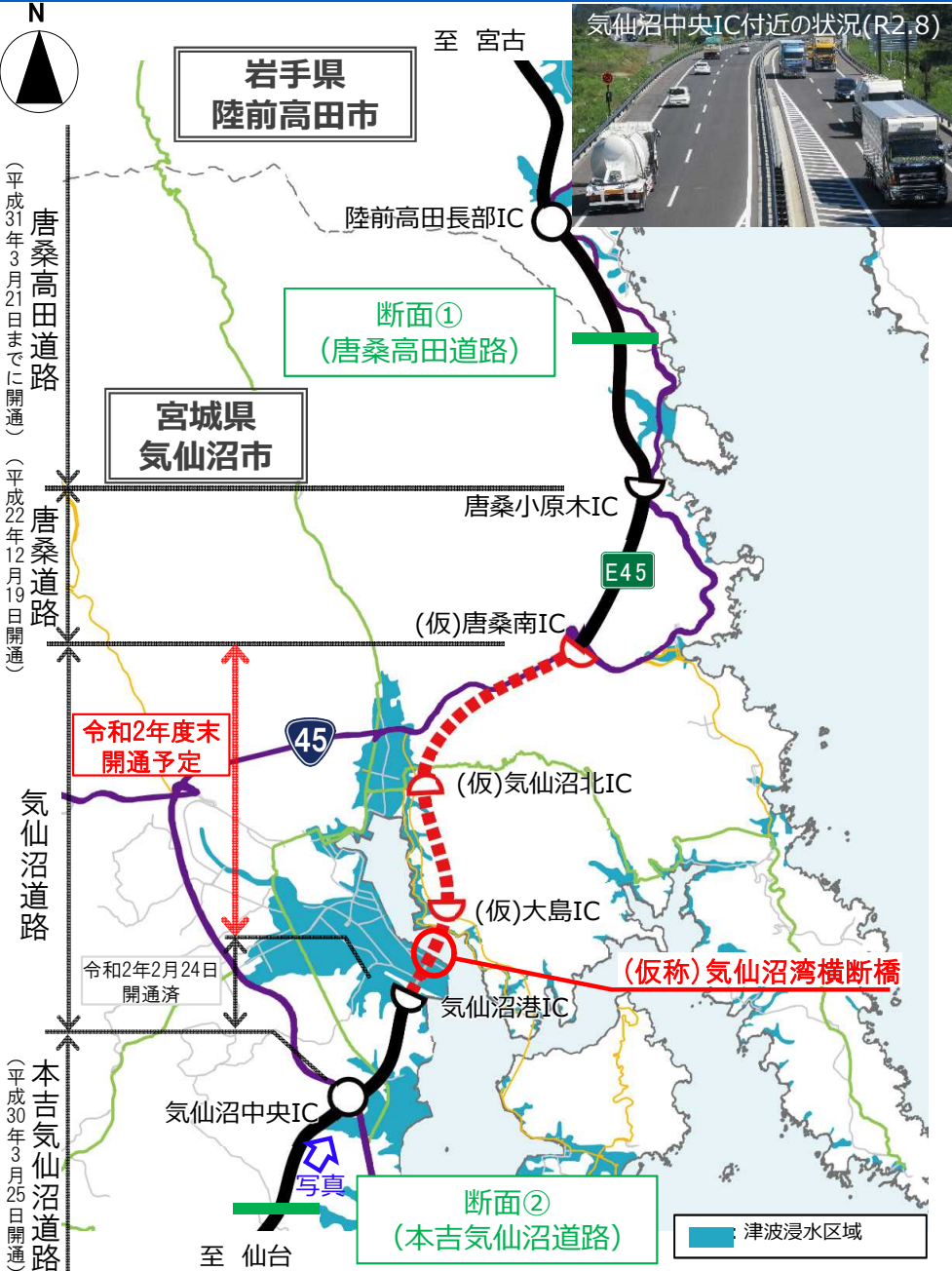


■ 主桁断面図

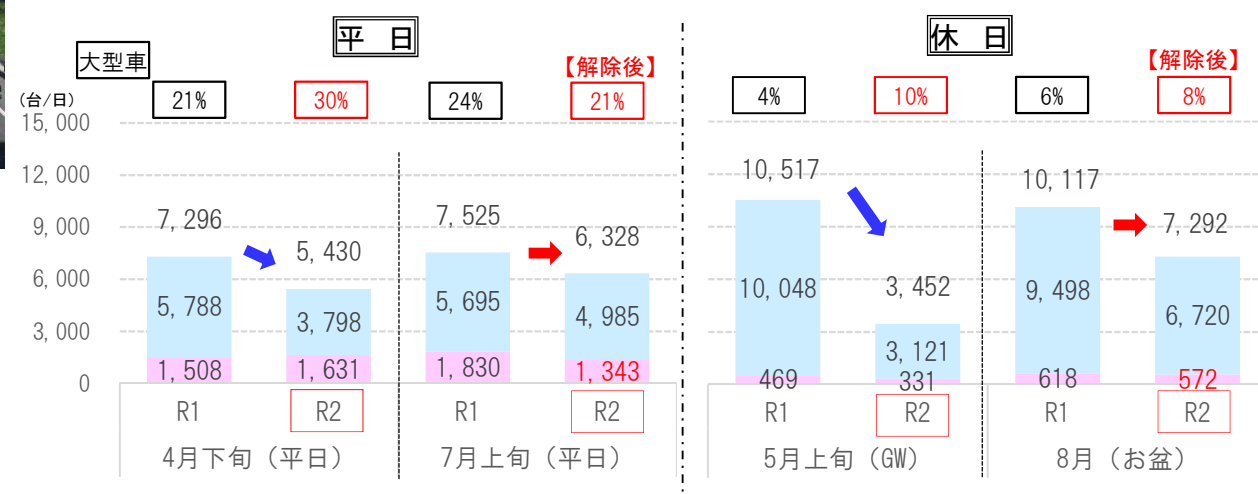


(参考)復興道路《E45三陸沿岸道路》の交通状況

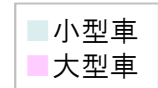
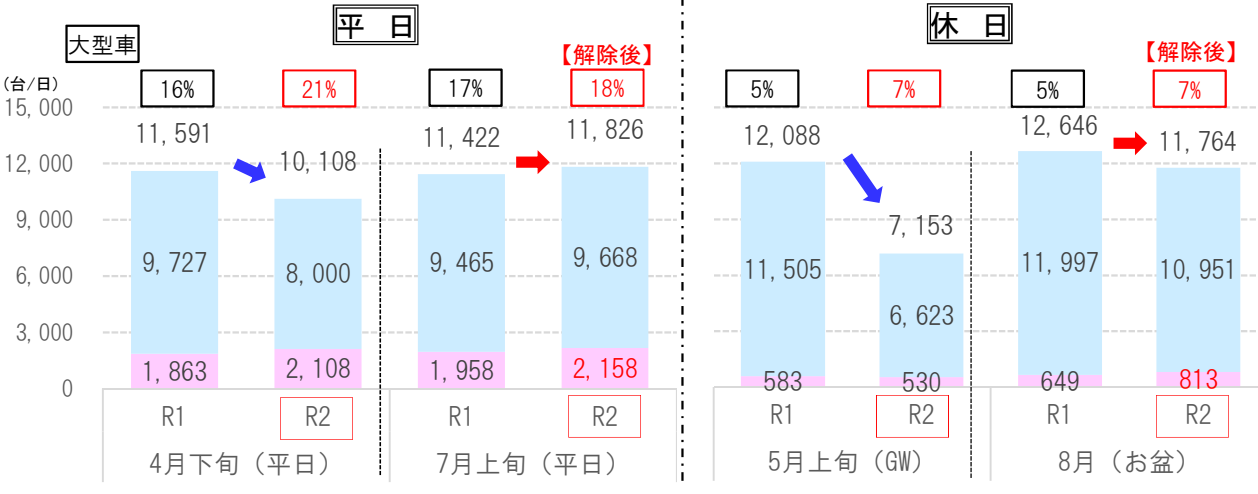
- 新型コロナウイルスにかかる緊急事態宣言の解除後に、前年並みに回復しつつある交通。
- 三陸沿岸道路は、その中でも、一層の利用が進む物流交通を支援しています。



■断面① (唐桑高田道路)



■断面② (本吉気仙沼道路)



※仙台河川国道事務所交通量データより(下記期間の平均交通量を記載)
 4月下旬(平日): R1_2019/4/22~4/26 R2_2020/4/20~4/24
 5月上旬(GW): R1_2019/4/27~5/6 R2_2020/5/2~5/6
 7月上旬(平日): R1_2019/7/1~7/5 R2_2020/7/6~7/10
 8月(お盆): R1_2019/8/10~8/18 R2_2020/8/8~8/16(速報値)

(参考)政府による新型コロナウイルス感染症緊急事態宣言…7都府県:2020.4.7、全都道府県:2020.4.16
 緊急事態宣言解除…39県:2020.5.14、全都道府県:2020.5.25

◎早期の全線開通に向けて、引き続き取り組んでまいります！