

復興道路《**E45** 三陸沿岸道路》**(仮称) 気仙沼湾横断橋の完成に向けた最終工程****海上(航路)規制を行い、「主桁閉合」の作業を始めます。**

国土交通省が整備を進めている気仙沼道路（令和2年度末開通予定）のうち、復興道路のシンボルである「(仮称)気仙沼湾横断橋(延長1.3km)」の完成に向けた最終工程「主桁閉合」の作業が、**5月23日(土)から始まります。**また、作業時に**海上(航路)規制を行います**ので、併せてお知らせします。

**■主桁閉合作業は、大きく2つのステップで行います。**

ステップ①：「主桁の吊り上げ」…5月23日(土)夜間予定

ステップ②：「前後の桁との連結」…6月中旬～下旬ごろ予定

※天候等により予定、日程に遅れが生じる場合があります。

**■海上(航路)の規制について**

○上記のステップ①は、海上での作業となることから、可航幅員を減少（入港のみ可）して架設作業を行います。

**○海上(航路)規制時間****令和2年5月23日(土)20時～24日(日)4時 合計8時間**

※海上を運航する場合、警戒船の誘導に従うようご協力をお願いします。

**■取材等について**

○ステップ①の取材をご希望の方は、5月23日(土)21時までにインフォメーションセンター（朝日ふ頭、別添参照）にお集まりください。

○当日は、概要説明の後にインフォメーションセンターから作業を取材いただけます。（主桁の吊り上げに要する時間は、1時間程度です。）

○ステップ②については、日程が確定でき次第、改めてお知らせいたします。

&lt;発表記者会：宮城県政記者会、東北電力記者会、東北専門記者会、気仙沼記者クラブ&gt;

## お問い合わせ先

国土交通省 東北地方整備局 仙台河川国道事務所

副所長 とのさき 外崎 たかひろ 高広 電話：022-248-4131建設専門官 ちだ 千田 てつや 徹也 電話：0226-24-3212

# 復興道路◀E45三陸沿岸道路▶(仮称)気仙沼湾横断橋

## 位置図



# 取材場所案内図

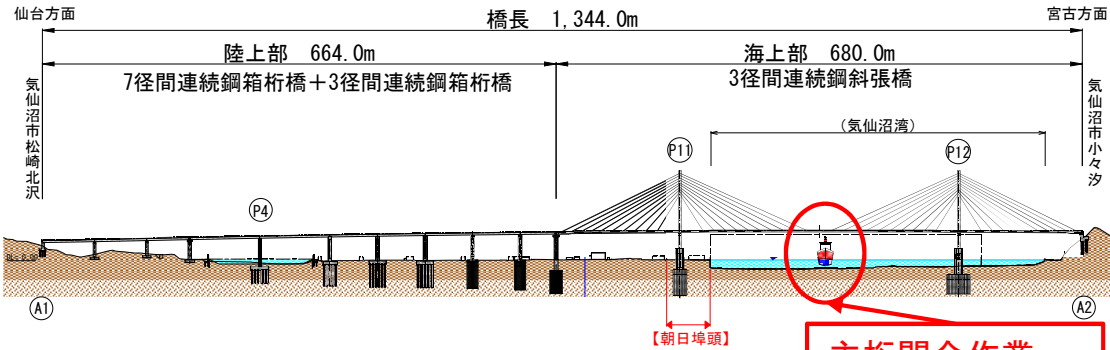


# 復興道路 ≪E45 三陸沿岸道路≫ (仮称) 気仙沼湾横断橋

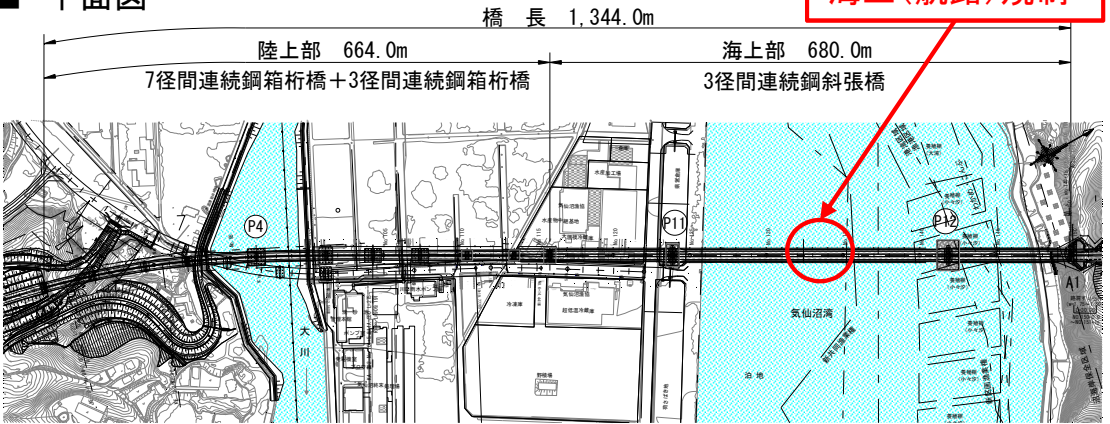
け せん むま わん

## 【橋 梁 概 要、作 業 概 要】

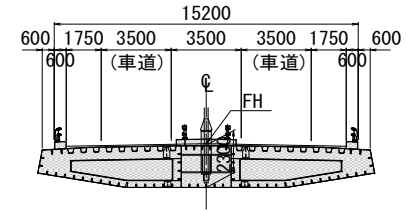
### ■ 側面図



### ■ 平面図



### ■ 横断図



### ステップ①「主桁の吊り上げ」

5月23日(土)夜間予定  
※海上(航路)規制を行います。



### ステップ②「前後の桁との連結」

6月中旬～下旬ごろ予定

ステップ①後の状況



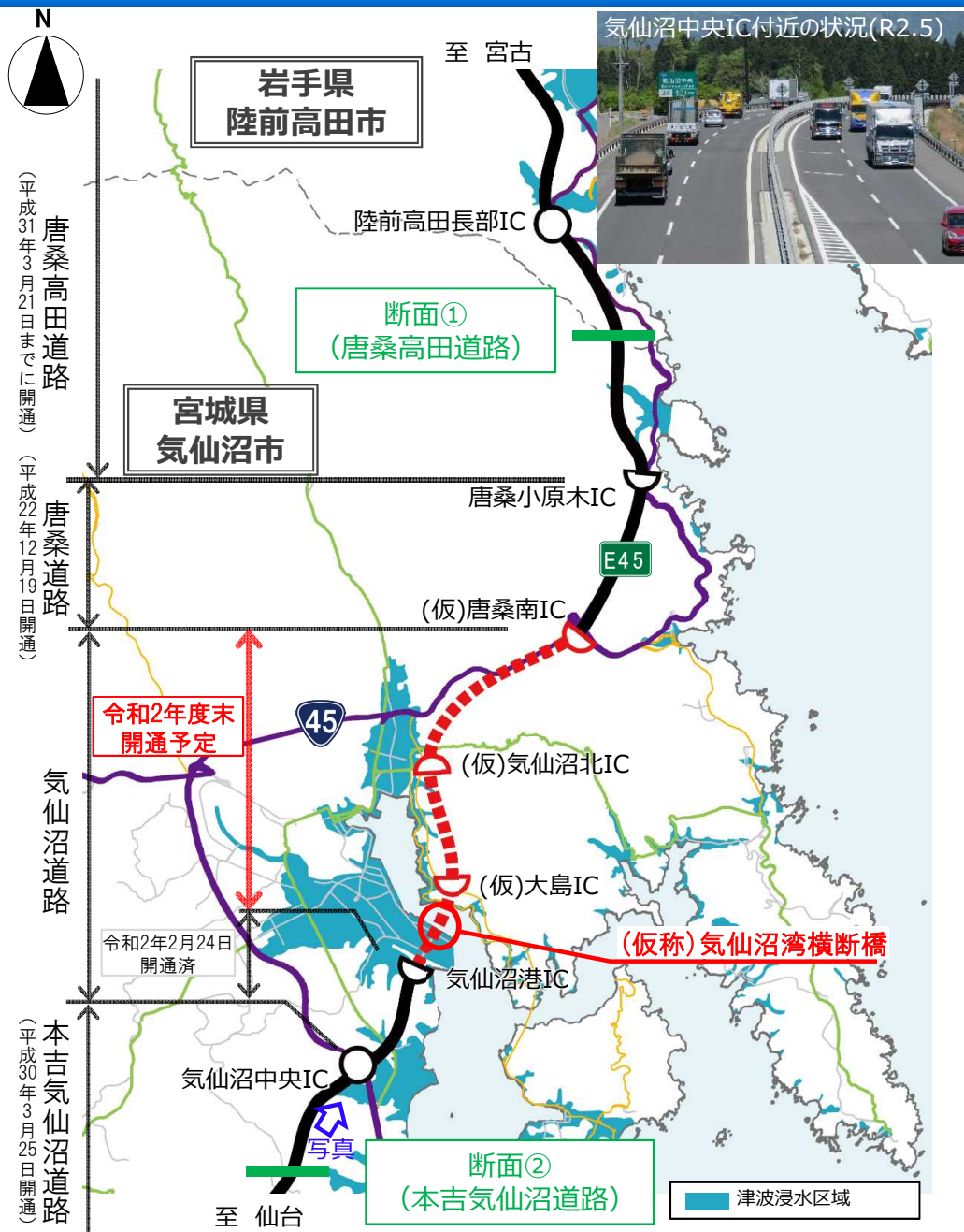
6月中旬～下旬の状況



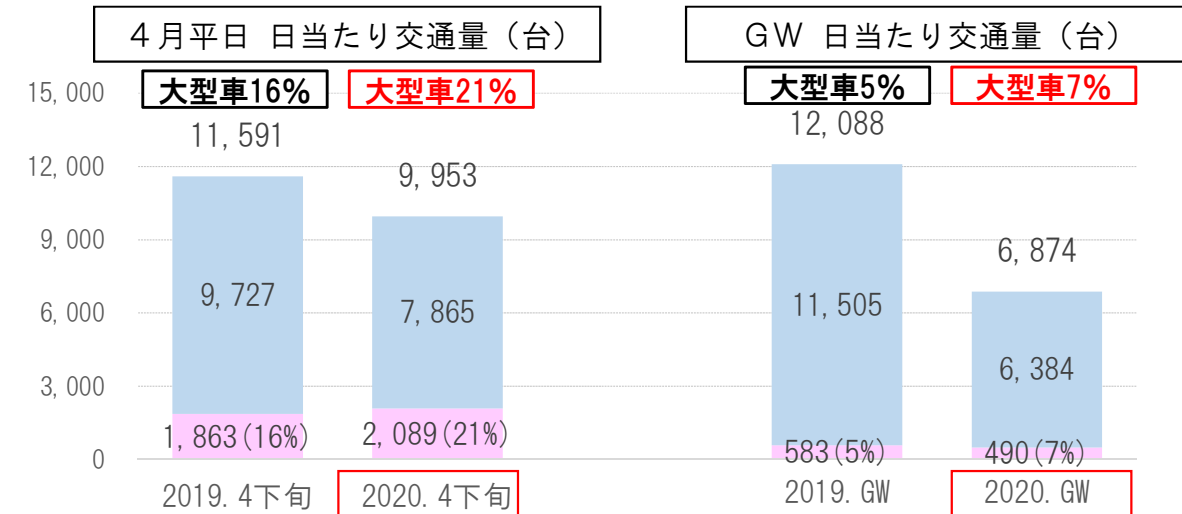
※ステップ①の後、徐々に桁の高さを合わせて、連結させます。

# (参考)復興道路《E45三陸沿岸道路》の交通状況

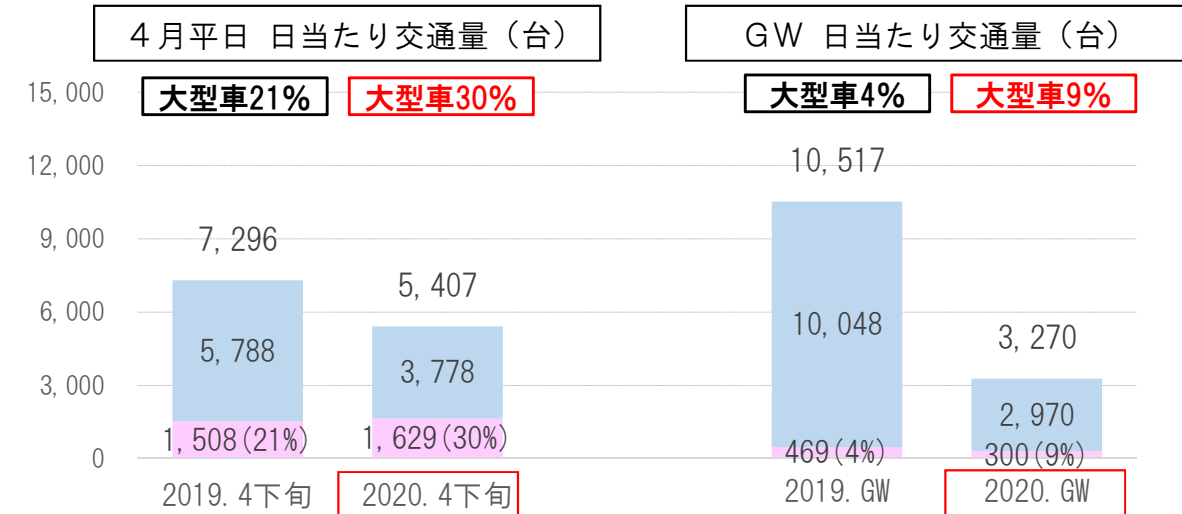
■新型コロナウイルス感染症への対応の中、三陸沿岸道路は、生活を支える物流交通を支援しています。



## ■断面① (唐桑高田道路)



## ■断面② (本吉気仙沼道路)



※仙台河川国道事務所交通量データより (下記期間の平均交通量を記載)  
 2019.4下旬: 2019/4/22~4/26 2020.4下旬: 2020/4/20~4/24  
 2019.GW: 2019/4/27~5/6 2020.GW: 2020/5/2~5/6

◎早期の全線開通に向けて、引き続き取り組んでまいります！

(参考)政府による新型コロナウイルス感染症緊急事態宣言…7都府県 :2020.4.7  
 全都道府県:2020.4.16