

## 地域の皆さまが、三陸沿岸道路の工事現場を見学 (復興道路の現場から、地域の復興・再生を実感)

～第1回「唐桑高田道路」の県境トンネル工事現場等を見学～

三陸沿岸道路は、東日本大震災からの早期復興を図るリーディングプロジェクト（復興道路）として位置づけられております。普段なかなか入る機会のない工事現場を見学して頂き、復興道路の進み具合を肌で感じてもらいます。

唐桑地域の公民館の方々と共に地域の方々を対象とし平成28年度は全4回の現場見学会を予定しています。第1回は、「三陸沿岸道路」唐桑高田道路（気仙沼市唐桑町館～陸前高田市竹駒町相川 延長10km）の（仮称）県境トンネル工事の現場にて地域の皆さまによる現場見学会を開催します。

三陸沿岸道路は、延長359kmの自動車専用道路（鳴瀬奥松島IC以北は無料）です。  
また、三陸沿岸道路の開通により、平時においては地域の暮らしや産業を支えるとともに、災害時には緊急輸送道路としての信頼性向上が期待されます。

### 記

1. 日 時：平成28年 7月23日（土）10：00～（約2時間程度）
2. 場 所：（仮称）県境トンネル 延長 約910m
3. 集合場所：気仙沼市唐桑町釜石下（トンネル工事の現場詰所：別紙参照）
4. 概 要：工事概要説明、トンネル坑内の見学  
トンネル発破掘削の音圧(音響)体験、建設機械試乗体験 等
5. 参加者：気仙沼地域の方々 約28名
6. その他：第2回以降の開催予定は、以下のとおり  
第1回 平成28年 7月23日（土）（今回）  
第2回 平成28年 9月  
第3回 平成28年11月  
第4回 平成29年 2月

【発表記者会：宮城県政記者会、東北電力記者会、東北専門記者会、気仙沼記者クラブ】

### 問 い 合 わ せ 先

#### 《現場見学会について》

唐桑地区トンネル工事 三井住友・岩田地崎特定建設工事共同企業体  
唐桑地区トンネル作業所長 勝浦 廣己  
電話 0226-25-8548

#### 《事業について》

国土交通省 東北地方整備局 仙台河川国道事務所  
電話 022-248-4131(代)

副 所 長	おりかさ とおる 折笠 徹（内線205）
設 計 課 長	ししど ひでお 穴戸 英雄（内線461）



# 7/23(土)現場見学会 集合場所<案内図>

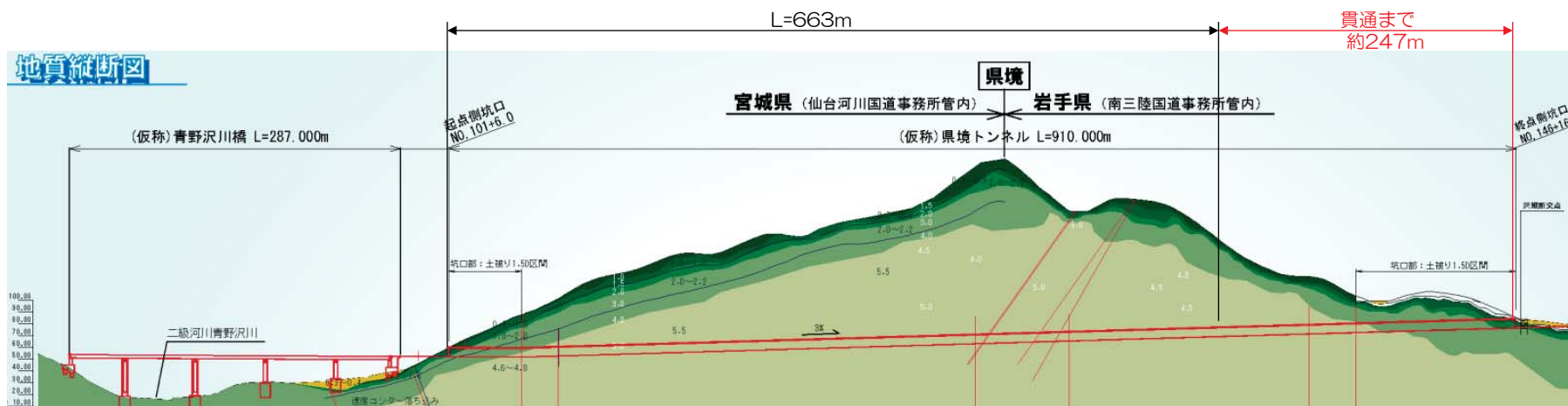


## <集合場所へのルート>

国道45号より青野沢川左岸の市道青野沢線を約500m上り右側の集合場所(現場詰所)までお越しください。

# 工事の進捗状況

## 国道45号 唐桑地区トンネル工事



【図】 県境トンネルの進捗状況

※掘削延長：H28.7.11時点



工事着工前



現況



完成イメージ

【図】 県境トンネル 起点側坑口部の工事経過と完成イメージ

国道45号 唐桑地区トンネル工事 ((仮称)県境トンネル)



※掘削延長：H28.7.11時点



削孔状況



ずり出し状況



1次吹付状況



支保工建込状況



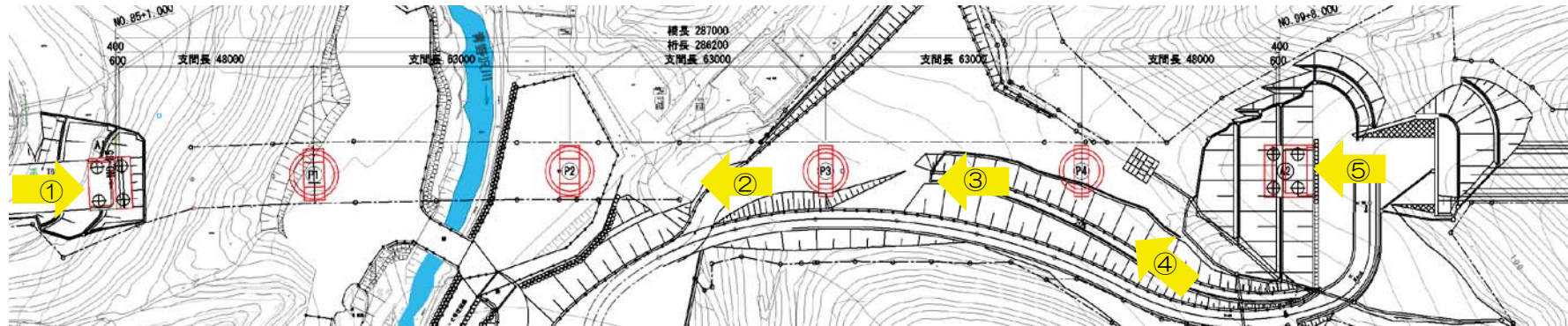
2次吹付状況



ロックボルト打設

国道45号 唐桑地区トンネル工事（青野沢川橋下部工）

青野沢川橋（仮称） 延長 287m



①P1橋脚



②P1、P2橋脚



③P3橋脚



④P4橋脚



⑤P3、P4橋脚



完成イメージ

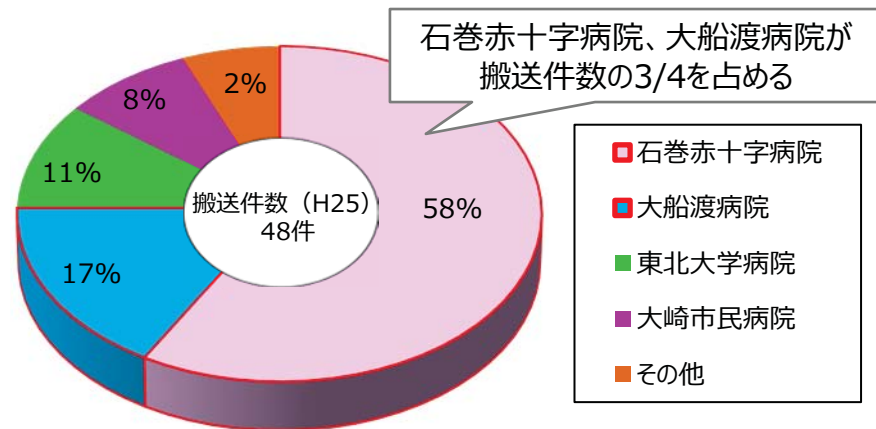
# 【唐桑高田道路】～高次医療施設へのアクセス性向上～

- ◆ 気仙沼市から高次救急医療施設への搬送割合は、石巻赤十字病院と大船渡病院が全体の 3 / 4 を占める
- ◆ 唐桑高田道路及び三陸沿岸道路の整備により、高次救急医療施設への搬送時間が短縮し、地域医療サービスの向上に期待

## ▼ 気仙沼市から三次医療機関への搬送経路

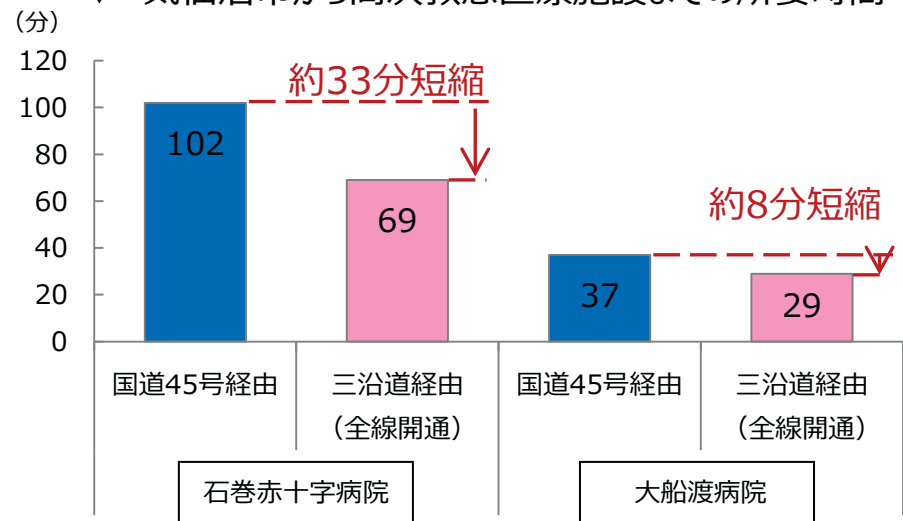


## ▼ 気仙沼市から高次救急医療施設への搬送割合 (H25年)



資料：気仙沼・本吉地域広域行政事務組合消防本部

## ▼ 気仙沼市から高次救急医療施設までの所要時間



資料：H22道路交通センサス

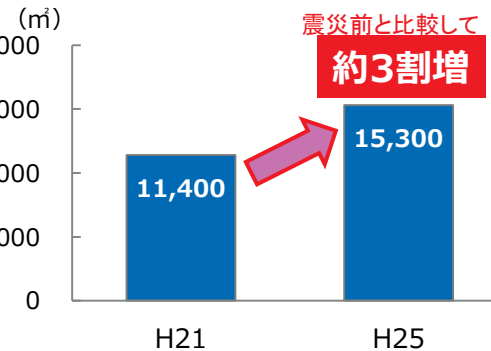
# 【唐桑高田道路】～地域産業活性化を支援～

- ◆東日本大震災で被災した陸前高田市の長部地区では、水産加工団地を中心に水産加工業の再建が進行
- ◆唐桑高田道路及び三陸沿岸道路の整備により、都市圏へのアクセス性が向上し所要時間が短縮することで、当地区の水産加工業における販路拡大や生産性向上、産業活性化等に期待

## ▼ 長部水産加工団地から仙台への搬送経路

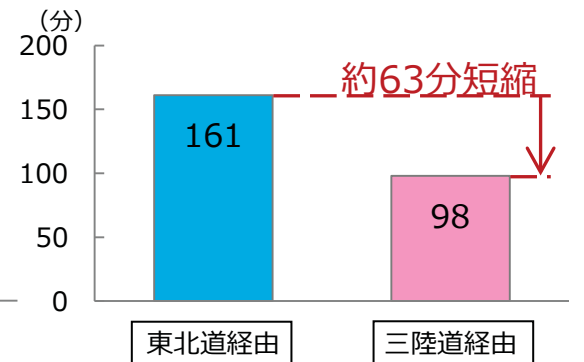


## ▼ 長部地区の加工場面積



資料：陸前高田市水産課提供データ

## ▼ 長部地区から仙台の所要時間



資料：H22道路交通センサス

## ▼ 長部水産加工団地の位置

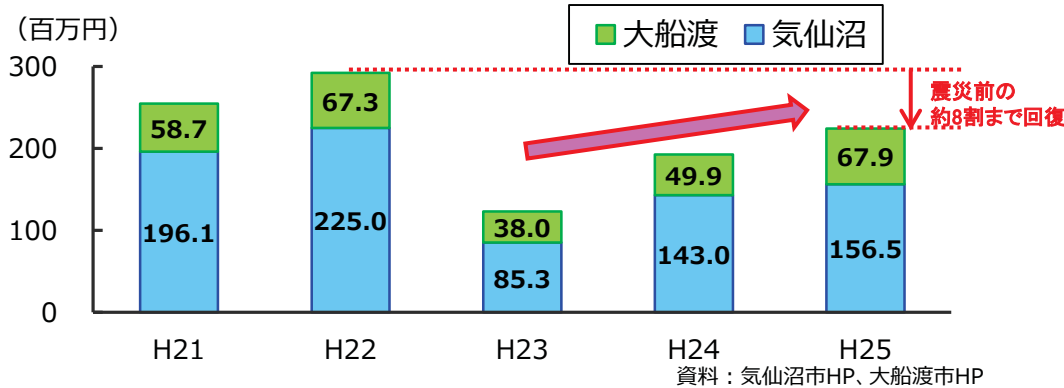




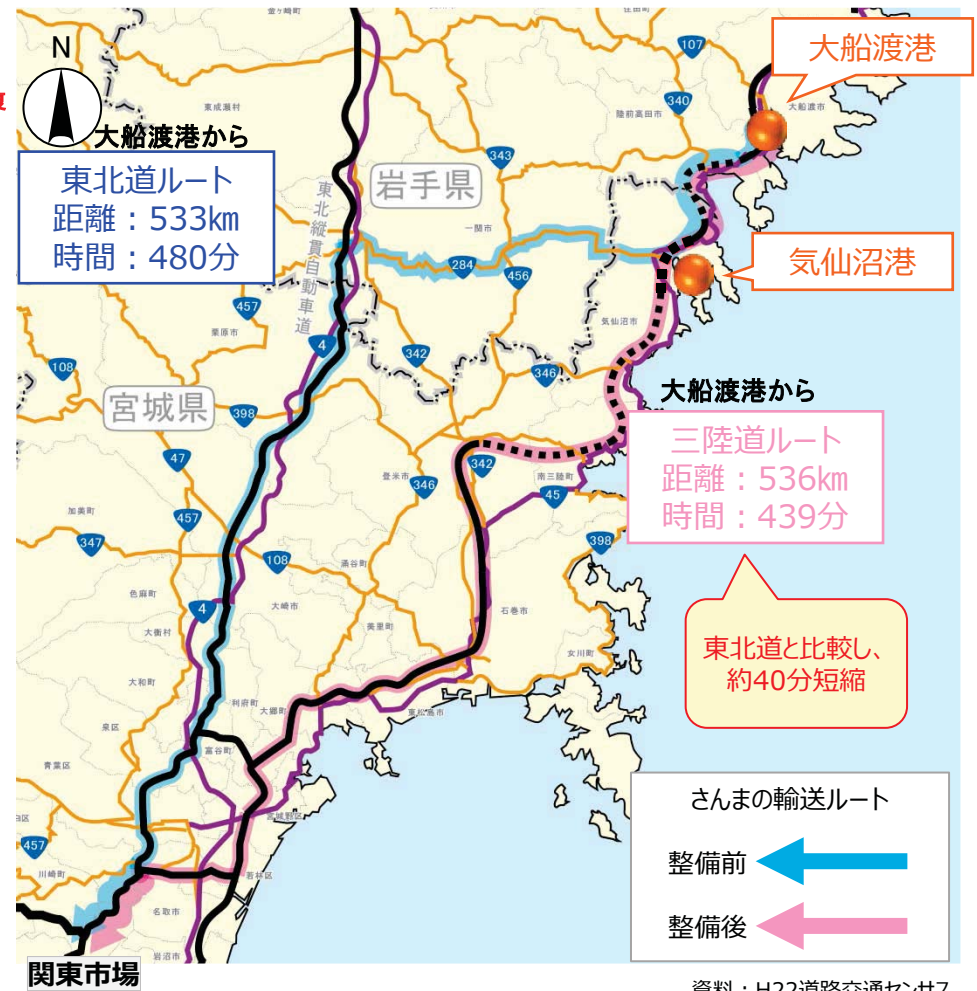
# 【唐桑高田道路】～地域産業の復興加速を支援～

- ◆東日本大震災の被災により、気仙沼港及び大船渡港の水揚げ漁獲高は大幅に減少したが、現在まで回復傾向
- ◆両港のサンマの水揚量は本州において1位・2位に位置しており、築地市場における取扱量は岩手県・宮城県で約4割のシェア
- ◆唐桑高田道路を含めた三陸沿岸道路の整備により、輸送時間短縮による商品価値向上や出荷体制の強化など、水産業における復興の加速支援に期待

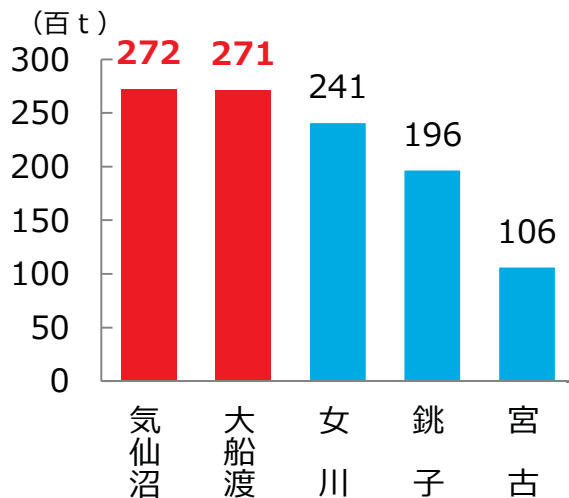
▼気仙沼・大船渡魚市場における水揚げの推移



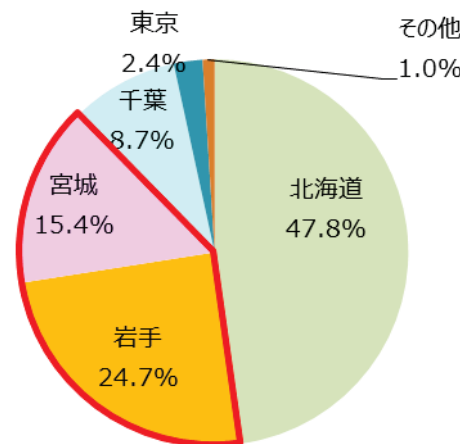
▼気仙沼港・大船渡港から関東市場への出荷経路



▼漁港別サンマの水揚量(H26・本州)



▼築地市場におけるサンマの取扱実績 (H26)



資料：全国さんま棒受網漁業協同組合

資料：東京中央卸売市場HP

資料：H22道路交通センサス

# 【唐桑高田道路】～広域的な観光周遊ルート形成による観光振興～

- ◆ 三陸沿岸地域は、復興国立公園に指定されるなど、魅力的な観光資源が点在
- ◆ 高規格道路ネットワークによる広域観光周遊ルートが形成され、観光振興に期待

## ▼宮城県・岩手県における高規格道路ネットワーク



### 三陸復興国立公園



▲浄土ヶ浜 (宮古市)



▲碁石海岸 (大船渡市)



▲折石・唐桑半島 (気仙沼市)



▲御箱崎・箱崎半島 (釜石市)

### 南三陸金華山国立公園



▲神割崎 (南三陸町)



▲金華山 (石巻市)

資料：環境省、観光庁、南三陸町、石巻観光協会