

「三陸沿岸道路」現場探検ツアー開催のお知らせ ～夏休みに親子で工事現場を見学・体験～

現場探検ツアー！に参加される親子を募集します。

仙台市から気仙沼市をとおる八戸市に至る「三陸沿岸道路」は、気仙沼市内でもトンネルや橋梁等、着々と工事が進んでいます。この度、気仙沼市(主催)と仙台河川国道事務所(共催)で、夏休みの思い出に親子でトンネルや橋梁の工事現場を見学・体験していただく現場探検ツアーを開催しますので、お知らせします。

1. 日時：平成28年 8月 2日(火) 9:00～正午まで(予定)
2. 集合場所：気仙沼市の市ノシャークミュージアム「駐車場」・・・**別紙1**
3. 見学場所：三陸沿岸道路の工事現場・・・**別紙2**
「気仙沼湾横断橋(仮称)、県境トンネル(仮称)外」
4. 募集対象：小学生親子ペア10組(保護者同伴、気仙沼市内在住の方)
※応募多数の場合は抽選
5. 募集期間：平成28年7月19日(火)～25日(月)
※当選発表は7月27日(水)に当選者へ事務局より連絡します。
6. 申込み先：気仙沼市 建設部 三陸道・大島架橋・唐桑最短道整備促進課
「三陸道現場探検ツアー事務局」あて
※電話又は、ファックスorMailにて住所、氏名、年齢と学年、学校名、電話番号を記載のうえ申込み先までお申し込み下さい。
TEL：0226-22-6600 内線566
FAX：0226-23-7756
Mail：project@city.kesenuma.lg.jp

〈発表記者会：宮城県政記者会、東北電力記者会、東北専門記者会、気仙沼記者クラブ〉

問い合わせ先

《現場探検ツアーに関すること》

気仙沼市 建設部 三陸道・大島架橋・唐桑最短道整備促進課

TEL 0226-22-6600

課長 齋藤 潤(内線565) 主幹兼係長 尾形 和幸(内線566)

《事業に関すること》

国土交通省 東北地方整備局 仙台河川国道事務所

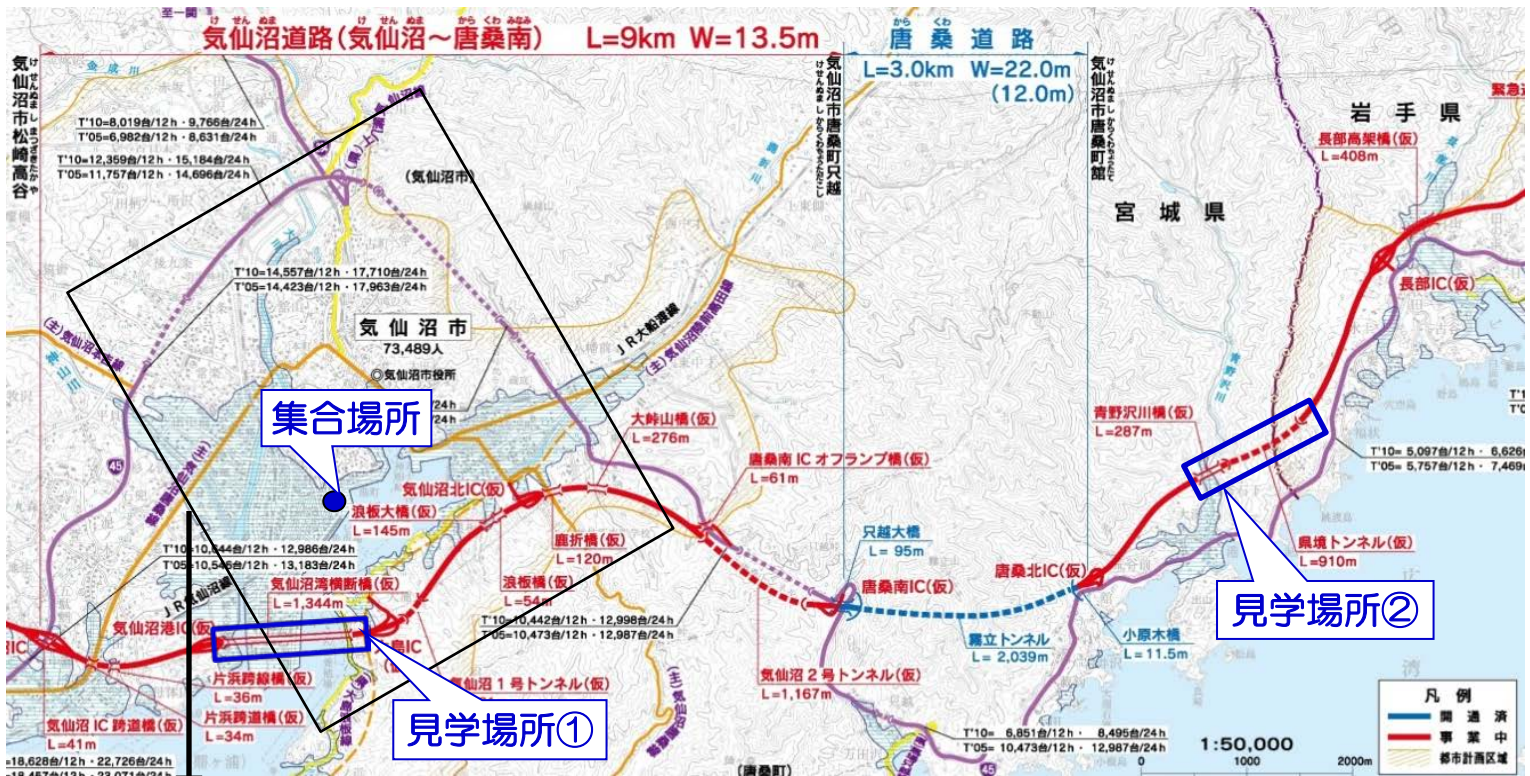
TEL 022-248-4131(代)

副所長 折笠 徹(内線205) 設計課長 穴戸 英雄(内線461)

【集合場所】

気仙沼海の市／シャークミュージアム 「駐車場」
住所：宮城県気仙沼市魚市場前7-13

【位置図】



【見学場所】

○気仙沼湾横断橋(仮称) 延長 約1,344m



○県境トンネル(仮称) 延長 約910m
青野沢川橋(仮称) 延長 約287m



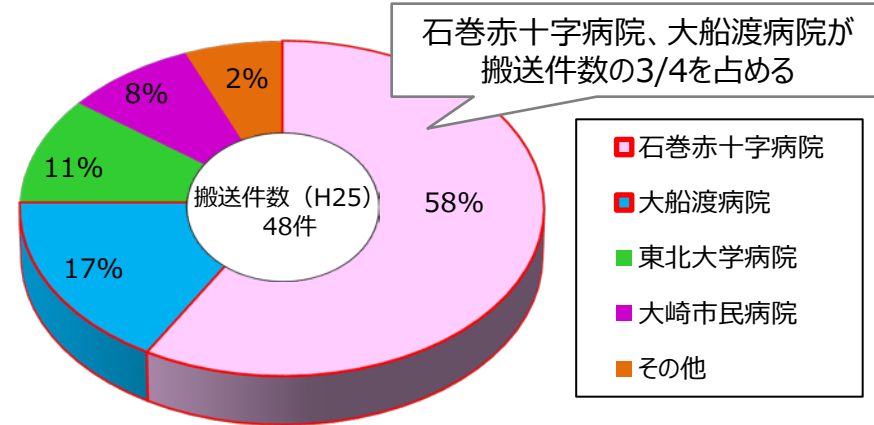
【気仙沼道路・唐桑高田道路】～高次医療施設へのアクセス性向上～

- ◆気仙沼市から高次救急医療施設への搬送割合は、石巻赤十字病院と大船渡病院が全体の3 / 4 を占める
- ◆気仙沼道路、唐桑高田道路及び三陸沿岸道路の整備により、高次救急医療施設への搬送時間が短縮し、地域医療サービスの向上に期待

▼ 気仙沼市から三次医療機関への搬送経路

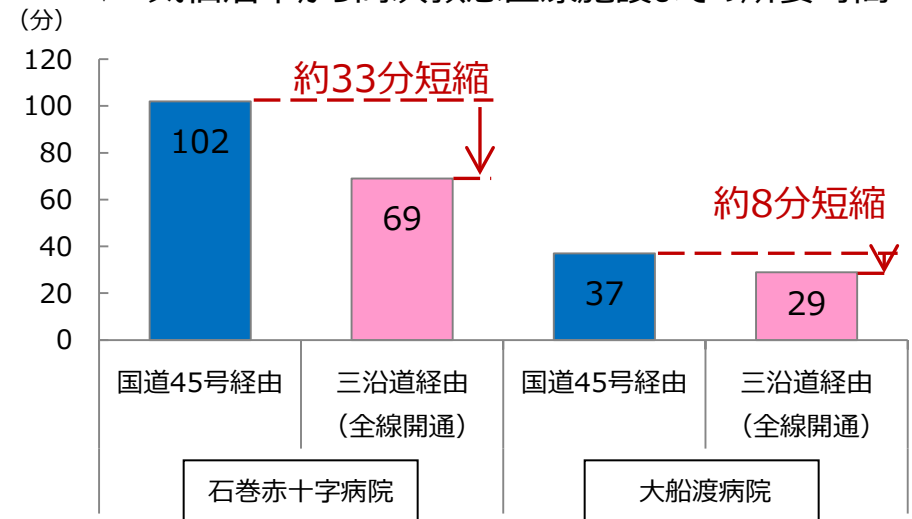


▼ 気仙沼市から高次救急医療施設への搬送割合 (H25年)



資料：気仙沼・本吉地域広域行政事務組合消防本部

▼ 気仙沼市から高次救急医療施設までの所要時間



資料：H22道路交通センサス

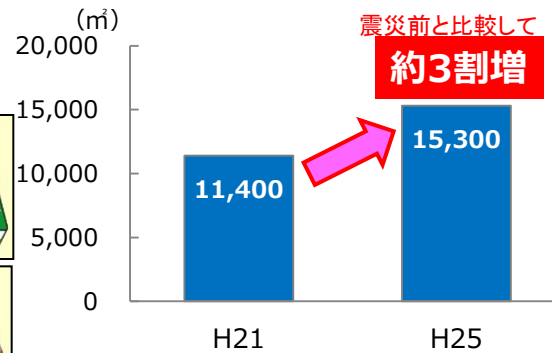
【気仙沼道路・唐桑高田道路】～地域産業活性化を支援～

- ◆東日本大震災で被災した陸前高田市の長部地区では、水産加工団地を中心に水産加工業の再建が進行
- ◆気仙沼道路、唐桑高田道路及び三陸沿岸道路の整備により、都市圏へのアクセス性が向上し所要時間が短縮することで、当地区の水産加工業における販路拡大や生産性向上、産業活性化等に期待

▼ 長部水産加工団地から仙台への搬送経路

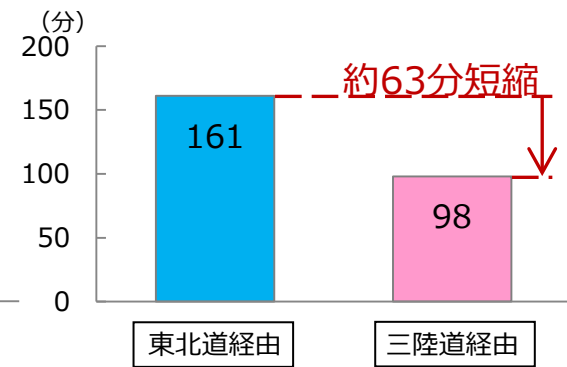


▼長部地区の加工場面積



資料：陸前高田市水産課提供データ

▼長部地区から仙台の所要時間



資料：H22道路交通センサス

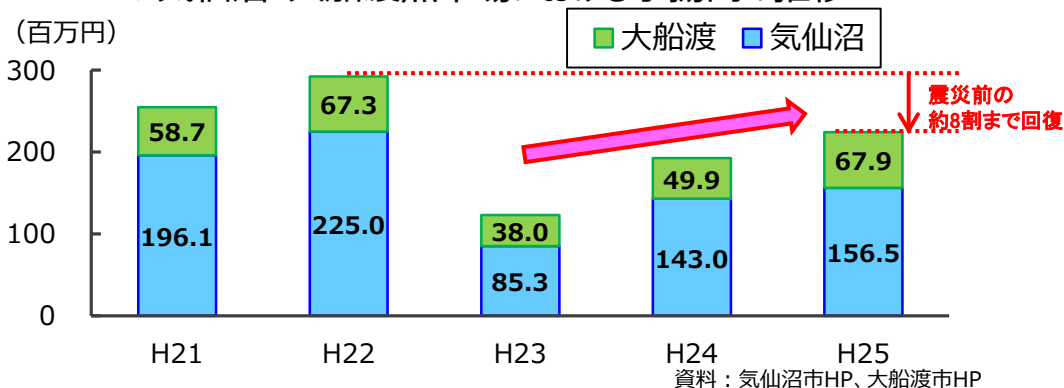
▼長部水産加工団地の位置



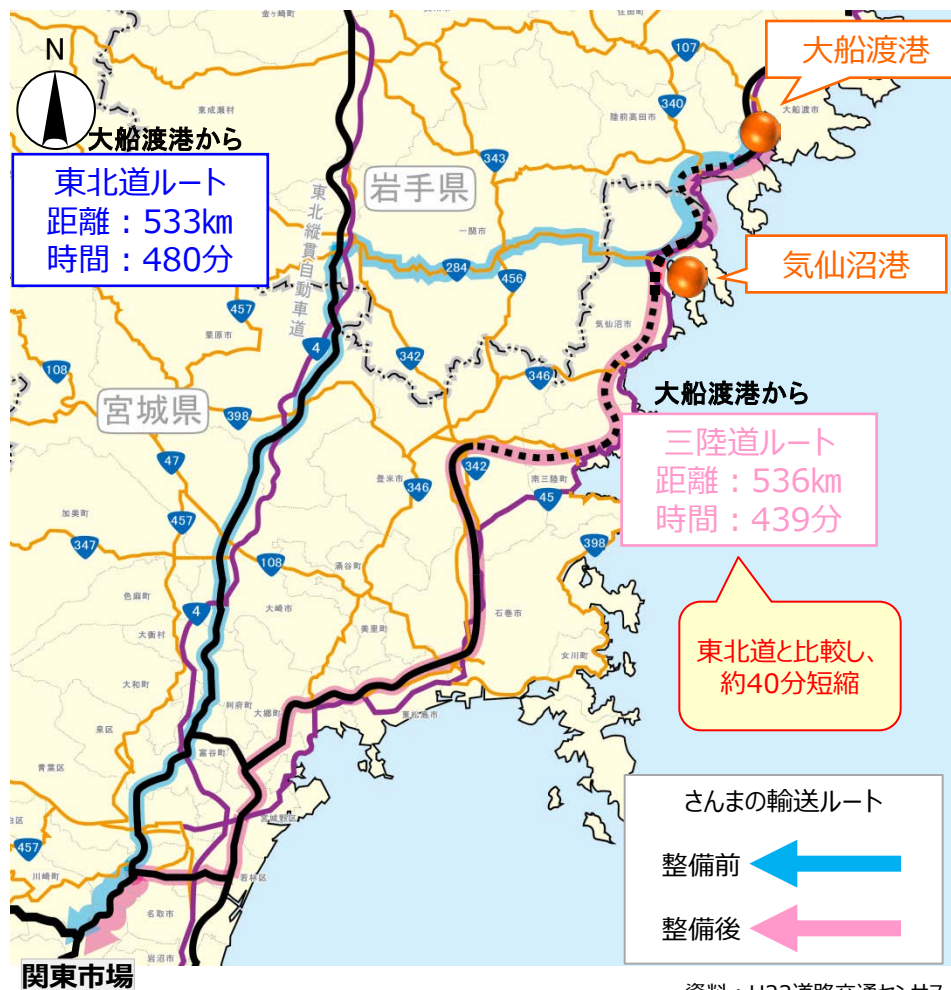
【気仙沼道路・唐桑高田道路】～地域産業の復興加速を支援～

- ◆東日本大震災の被災により、気仙沼港及び大船渡港の水揚げ漁獲高は大幅に減少したが、現在まで回復傾向
- ◆両港のサンマの水揚量は本州において1位・2位に位置しており、築地市場における取扱量は岩手県・宮城県で約4割のシェア
- ◆気仙沼道路、唐桑高田道路を含めた三陸沿岸道路の整備により、輸送時間短縮による商品価値向上や出荷体制の強化など、水産業における復興の加速支援に期待

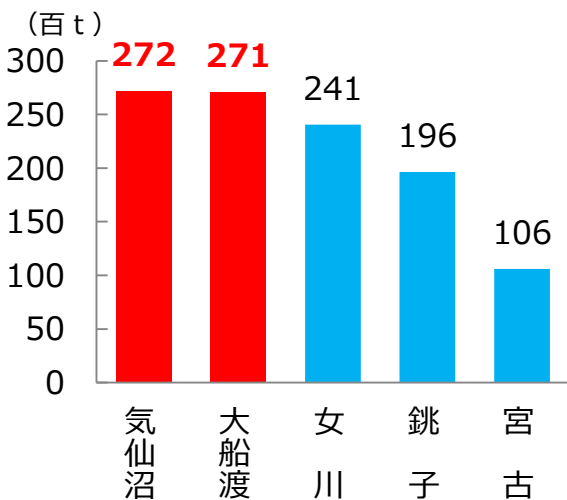
▼気仙沼・大船渡魚市場における水揚高の推移



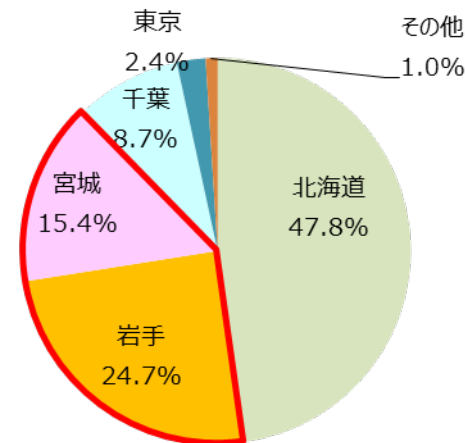
▼気仙沼港・大船渡港から関東市場への出荷経路



▼漁港別サンマの水揚量(H26・本州)



▼築地市場におけるサンマの取扱実績 (H26)



【気仙沼道路・唐桑高田道路】～広域的な観光周遊ルートの形成による観光振興～

- ◆三陸沿岸地域は、復興国立公園に指定されるなど、魅力的な観光資源が点在
- ◆高規格道路ネットワークによる広域観光周遊ルートが形成され、観光振興に期待

▼宮城県・岩手県における高規格道路ネットワーク



三陸復興国立公園



▲浄土ヶ浜（宮古市）



▲碁石海岸（大船渡市）



▲折石・唐桑半島（気仙沼市）



▲御箱崎・箱崎半島（釜石市）

南三陸金華山国定公園



▲神割崎（南三陸町）



▲金華山（石巻市）