

## 三陸沿岸道路 唐桑高田道路 「唐桑地区のトンネル工事」安全祈願祭のお知らせ ～ 宮城県と岩手県が繋がります ～

三陸沿岸道路の唐桑高田道路は、(仮)唐桑北IC(気仙沼市唐桑町館)から陸前高田IC(陸前高田市竹駒町相川)までの延長約10kmの道路であり、平成30年度の供用に向けて工事を推進しております。

この度、宮城県と岩手県をつなぐ、「(仮称)県境トンネル(延長910m)」の工事に着手することとなりました。

つきましては、被災地の一日も早い復興と工事の安全を祈念し、安全祈願祭を執り行うこととなりましたので、お知らせいたします。

三陸沿岸道路は、延長359kmの自動車専用道路(鳴瀬奥松島IC以北は無料)であり、東日本大震災からの早期復興を図るリーディングプロジェクト(復興道路)として位置づけられています。

また、三陸沿岸道路の開通により、平時においては地域の暮らしや産業を支えるとともに、災害時には緊急輸送道路としての信頼性向上が期待されます。

### 記

1. 日 時： 平成27年10月 6日(火) 11時00分～12時15分  
(受付10:30～)
2. 場 所： 宮城県気仙沼市唐桑町釜石下地内(別紙1 会場案内図参照)
3. 主 催： 三井住友・岩田地崎特定建設工事共同企業体
4. 式次第： 別紙2の通り

<発表記者会：宮城県政記者会、東北電力記者会、東北専門記者会、気仙沼記者クラブ、大船渡記者クラブ>

### (問 い 合 わ せ 先)

#### ■安全祈願祭に関すること

唐桑地区トンネル工事 三井住友・岩田地崎特定建設工事共同企業体

唐桑トンネル作業所長 <sup>かつうら</sup>勝浦 <sup>ひろみ</sup>廣己

TEL：0226-25-8548

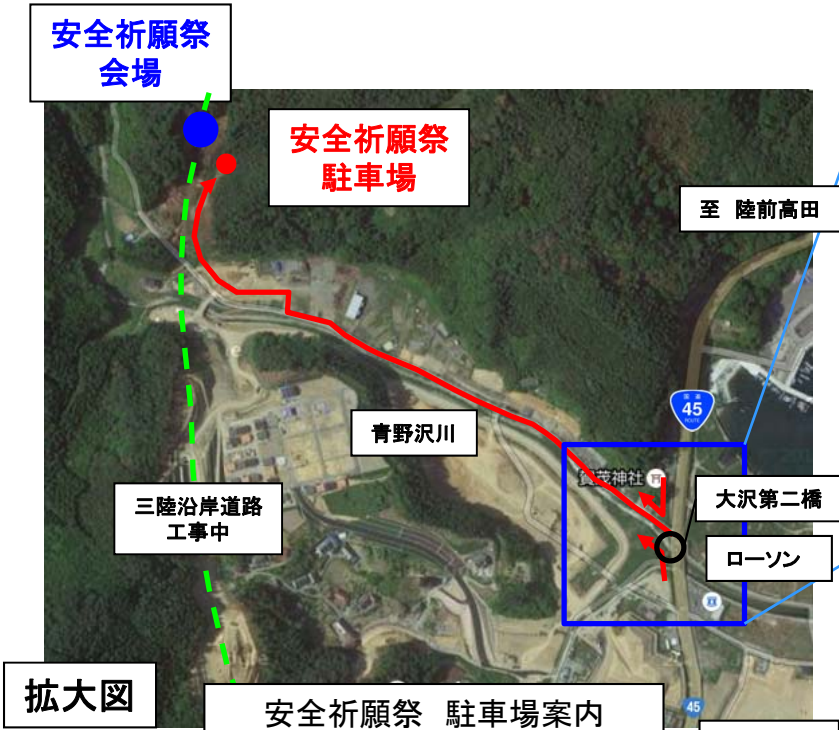
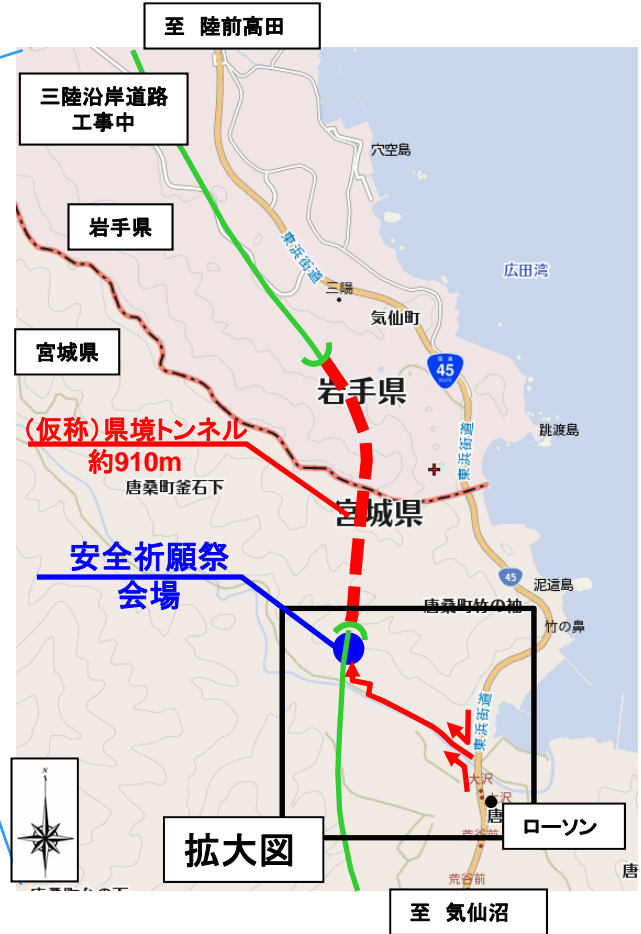
#### ■事業に関すること

国土交通省 東北地方整備局 仙台河川国道事務所

TEL：022-248-4131(代表)

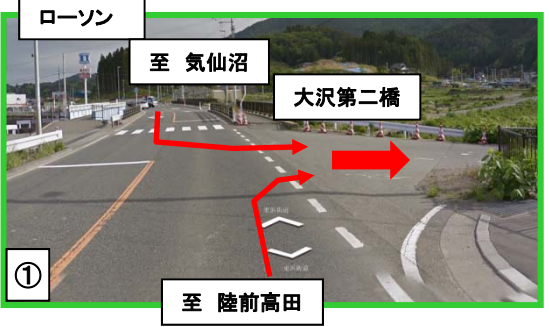
副 所 長 <sup>たぐち</sup>田口 <sup>かずひろ</sup>和弘(内線205)

設 計 課 長 <sup>ししど</sup>穴戸 <sup>ひでお</sup>英雄(内線461)



安全祈願祭 駐車場案内

国道45号より青野沢川左岸の市道青野沢線を上流に500m上り、工事用道路を上った場所の駐車場までお越してください。



# 三陸沿岸道路 唐桑高田道路 「唐桑地区のトンネル工事」安全祈願祭

日時：平成27年10月6日  
11時00分～12時15分  
場所：気仙沼市唐桑町館地先  
受付：10：30分～

## 次 第

- 一、開式の儀
- 一、修祓の儀
- 一、降神の儀
- 一、献饌
- 一、祝詞奏上
- 一、清祓の儀
- 一、玉串奉奠
- 一、撤饌
- 一、昇神の儀
- 一、閉式の儀
- 一、神酒拝戴

※安全祈願祭終了後に「鍬入れ式」を執り行います

- 一、鍬入の儀
- 一、催し「大沢打ばやし」  
(小原木小学校(大沢地区生徒)による催し)
- 一、トンネル概要説明
- 一、来賓挨拶
- 一、施工者挨拶

### 《問い合わせ先》

三井住友・岩田地崎特定建設工事共同企業体

TEL：0226-25-8548

唐桑トンネル作業所長 勝浦 廣己

# (仮称) 県境トンネルの概要

## ◆トンネル概要

- 延長：910m
- 断面：約 88m<sup>2</sup>(標準部)  
約115m<sup>2</sup>(非常駐車帯)
- 幅員：12.00m(標準部)  
(1.75-3.50-1.50-3.50-1.75)  
13.25m(非常駐車帯)  
(3.00-3.50-1.50-3.50-1.75)
- 抗門形式：面壁式

## ◆主な土質

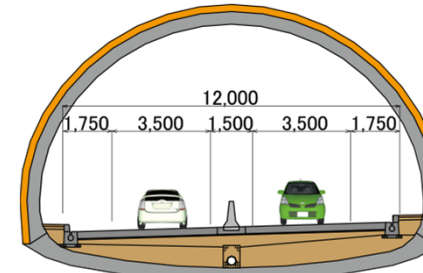
- 土質：古生代 ベルム紀 小原木層  
(粘板岩主体)

## ◆工事概要

- 工事名：国道45号 唐桑地区トンネル工事
- 施工者：三井住友・岩田地崎特定建設工事共同企業体
- 工期：平成27年7月11日～平成28年10月21日



▲起点側抗門部のイメージ



▲標準横断面図

地質凡例	
dt	崖錐 Vp=0.8km/s以下 土砂
w-S12	強化粘板岩 Vp=1.0km/s ~DM級(DII)
w-S11	強化～風化粘板岩 ~DH級(DI) Vp=1.0 ~1.5km/s
S13	風化粘板岩 Vp=1.5~2.0km/s ~CI級(DI)
S12	粘板岩 Vp=2.0~4.0km/s ~CM級(CII)
S13	粘板岩 Vp=4.0~km/s ~CH級(CI)

