

平成27年1月20日
国土交通省
仙台河川国道事務所

南三陸町議会三陸縦貫自動車道建設促進に関する特別委員会が、
三陸沿岸道路「登米志津川道路」の工事現場を視察
～平成27年度供用に向けた工事進捗状況を現地体感～

震災復興のリーディングプロジェクトとして事業を進めている三陸沿岸道路の「登米志津川道路」において、南三陸町議会三陸縦貫自動車道建設促進に関する特別委員会の皆様を対象に現場視察会を行います。

現場視察会では、工事の現状を実際に現場でご覧いただき、平成27年度供用目標の登米志津川道路の進捗状況を肌で感じていただく予定です。

1. 開催日：平成27年1月22日（木）
2. 取材箇所と時間：志津川トンネル終点側坑口 14：00頃
宮城県本吉郡南三陸町入谷字岩沢 地内（別添位置図参照）
3. 視察者：南三陸町議会三陸縦貫自動車道建設促進に関する特別委員会
及び随行する南三陸町職員 20名
4. その他：取材される場合は、位置図に記載の「集合場所」まで直接お越し下さい。

<発表記者会／宮城県政記者会、東北電力記者会、東北専門記者会、気仙沼記者会>

お 問 い 合 わ せ

国土交通省 東北地方整備局 仙台河川国道事務所

TEL 022(248)4131（代表）

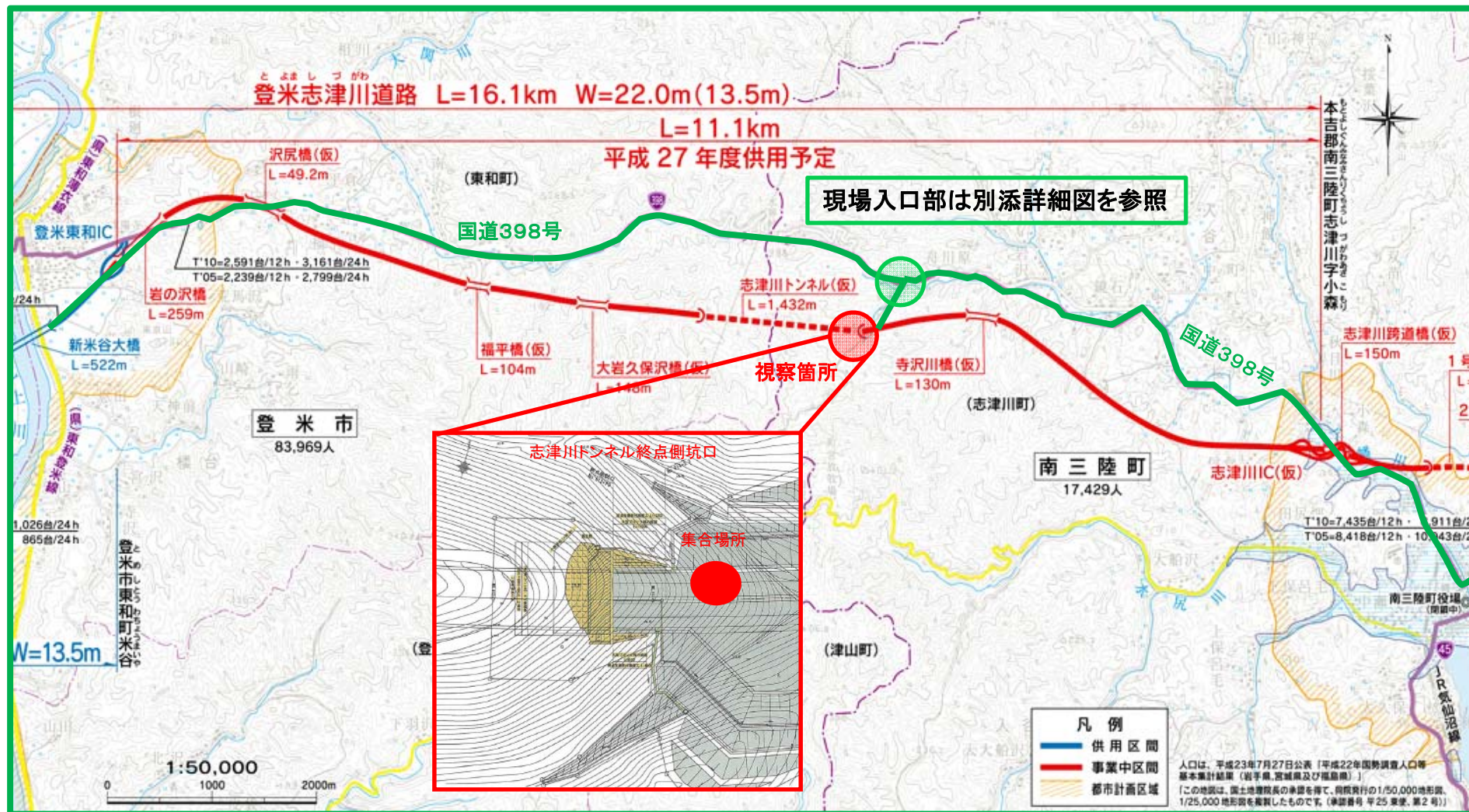
（事業に関することについて）副所長 田口^{たくち}和弘^{かずひろ} 内線205

（見学会に関することについて）建設監督官 佐々木^{ささき}宏明^{ひろあき}

携帯電話 090-2369-7444

※取材の際は佐々木携帯電話へご連絡下さい。

現場視察 【位置図】



詳細図

現場入口部

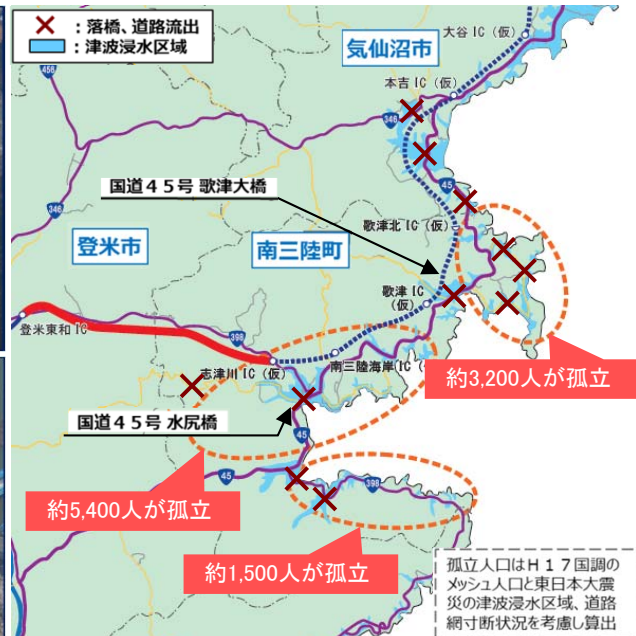
- 南三陸町側からは国道398号を登米市に向かい新水界トンネルの手前を左折(復興道路・遠藤碎石の看板有り)
- 登米市側からは国道398号を南三陸町に向かい新水界トンネルの抜けてを右折(復興道路の看板有り)



登米志津川道路の整備効果

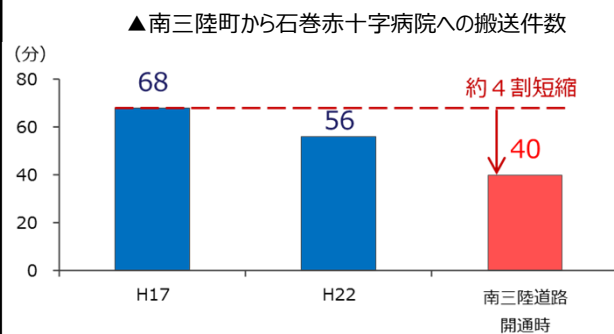
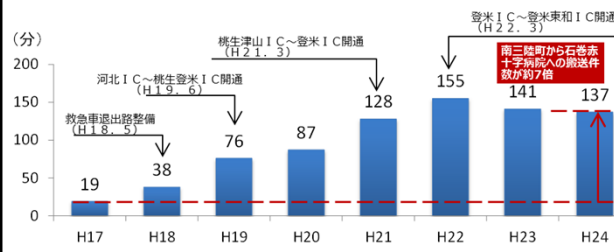
効果①：災害時における緊急輸送道路の確保

- ◆津波により国道45号等の幹線道路が通行止め
- ◆津波浸水域の回避により、緊急輸送路が確保され、緊急支援物資等の輸送が可能



効果②：高次緊急医療施設への速達性が向上

- ◆南三陸町から石巻赤十字病院への救急搬送件数は年々増加
- ◆搬送時間が短縮し、迅速な救急救命活動を支援

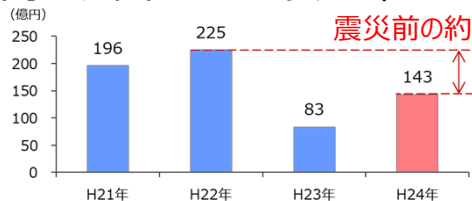


▲南三陸町（歌津地区）から石巻赤十字病院までの所要時間
 H17：三陸道（～河北ICまで供用）
 H22：三陸道（～河北IC～登米東和IC間供用）



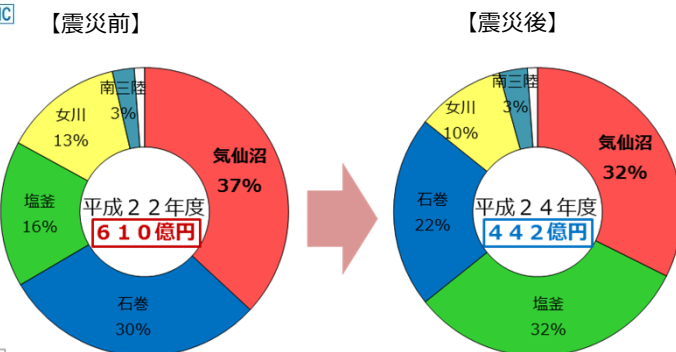
効果③：水産業の復興を支援

- ◆気仙沼港の水揚げ漁獲高は、震災以前の約6割まで回復
- ◆登米志津川道路の整備により、水産物等の輸送効率化・品質向上が図られ、主要産業である水産業の復興を支援



輸送時間短縮による鮮度向上
 →
 ・商品価値の向上
 ・さらに遠方へ出荷が可能に

▲三陸沿岸道路開通による出荷経路の変化



出典：水産物水揚げ統計(宮城県)

▲宮城県内の漁港別水揚げ漁獲金額のシェア