

平成26年 8月 1日
国土交通省
仙台河川国道事務所

地域の教育関係者が、三陸沿岸道路の工事現場を見学 (南三陸道路、歌津本吉道路)

～復興道路の現場から、南三陸、本吉気仙沼地域の復興・再生を実感～

震災復興のリーディングプロジェクトとして事業を進めている三陸沿岸道路の「南三陸道路（南三陸道路4号トンネル）」と「歌津本吉道路（津谷川南地区道路改良工事）」の両工区にて現場見学会を行います。

今回訪れるのは、気仙沼本吉地域の中学校教員で構成される「本吉教育研究会中学校社会科部会」の皆様です。

1. 日時：平成26年 8月 5日（火）13時30分から
2. 場所と時間：① 南三陸道路（4号トンネル）13:30～14:00
（詳細は別紙） 宮城県南三陸町志津川 地内
② 歌津本吉道路（津谷川南地区道路改良工事）
宮城県気仙沼市本吉町下宿 地内 14:45～15:20
3. 見学者：本吉教育研究会中学校社会科部会 20名
4. その他：取材される場合は、別添案内図に記載の「集合場所」まで直接お越し下さい。

<発表記者会 / 宮城県政記者会、東北電力記者会、東北専門記者会、気仙沼記者クラブ>

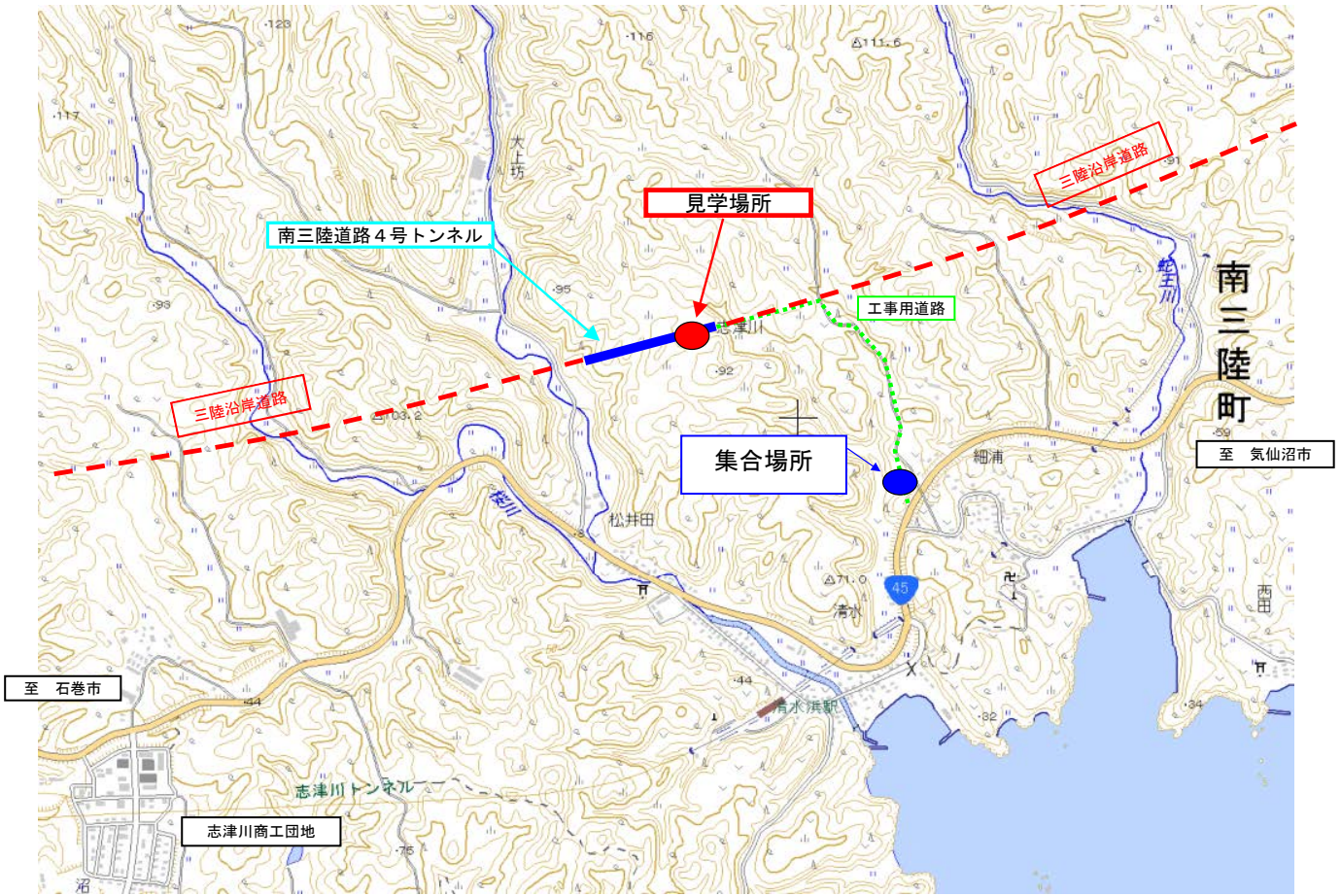
お問い合わせ

国土交通省 東北地方整備局 仙台河川国道事務所

TEL 022(248)4131(代表)

(事業に関するについて) 副所長 たぐち かずひろ 田口 和弘 内線205
(見学会に関するについて) 計画課長 あつみ ひろあき 熱海 裕章 内線261

三陸沿岸道路 南三陸道路4号トンネル



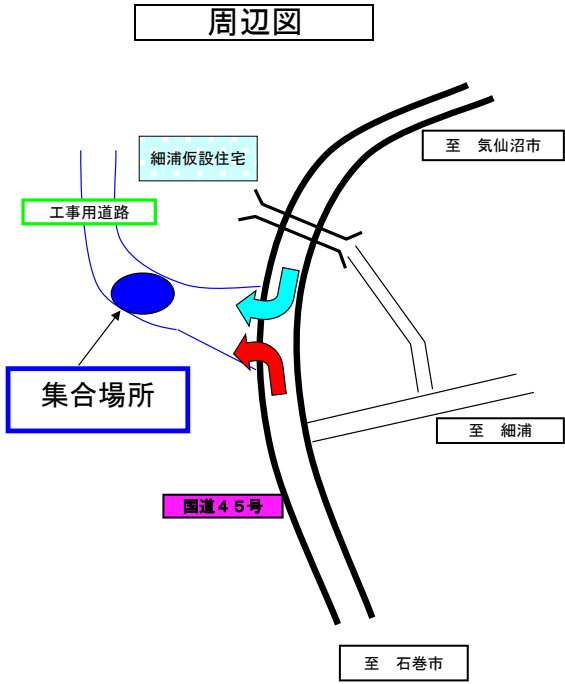
気仙沼方面から見た工事用道路出入口



石巻方面から見た工事用道路出入口

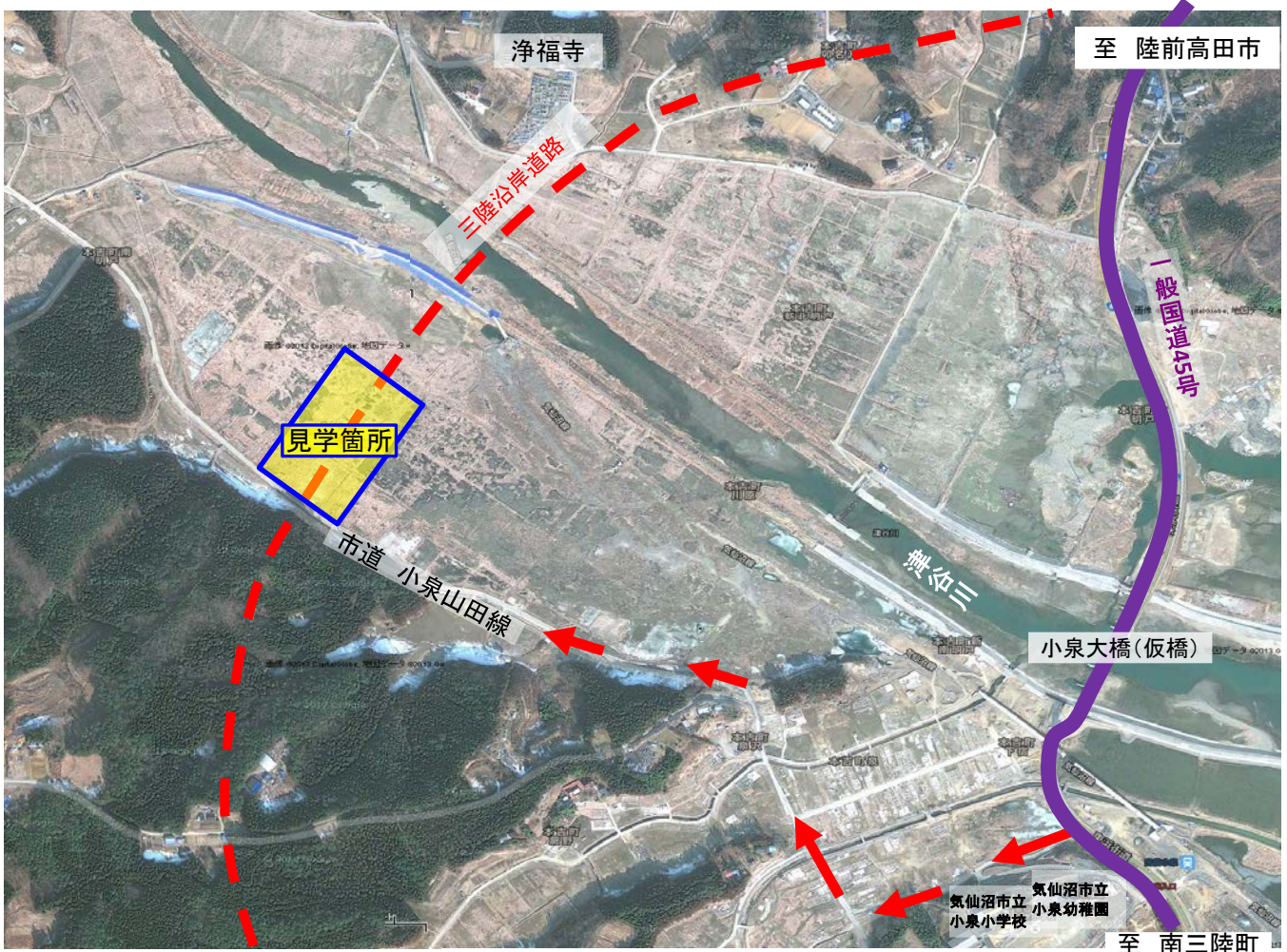


周辺図



※工事用道路出入口は、PR看板「復興道路」が目印です。

三陸沿岸道路(歌津本吉道路) 津谷川南地区道路改良工事



南三陸道路・歌津本吉道路の整備効果

効果①: 災害時における緊急輸送路の確保

- ◆ 津波により国道45号等の幹線道路が通行止め
- ◆ 津波浸水域の回避により、緊急輸送路が確保され、緊急支援物資等の輸送及び避難道路として機能



▲ 東日本大震災発生後の道路状況



① 津波で落橋した国道45号歌津大橋



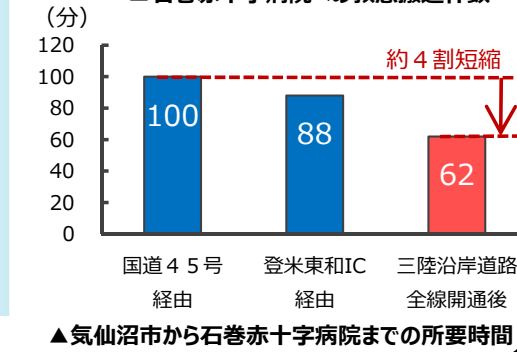
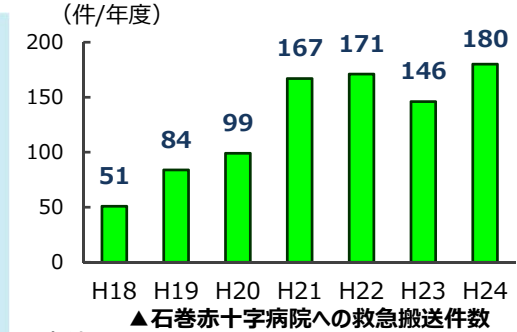
② 津波で落橋した国道45号小泉大橋

効果②: 高次救急医療施設への速達性の確保

- ◆ 気仙沼本吉地域から石巻赤十字病院への救急搬送は年々増加
- ◆ 搬送時間が約4割短縮し、迅速な救急搬送を支援



▲ 気仙沼市から石巻赤十字病院への搬送経路



効果③: 気仙沼市の主要産業である水産業を支援

- ◆ 気仙沼港の水揚漁獲高は、震災以前の約7割まで回復
- ◆ 三陸沿岸道路の整備により、水産物等の輸送効率化・品質向上が図られ、主要産業である水産業の復興を支援

