

三陸道の津波避難階段が完成しました

～三陸道 津波避難階段利用説明を行います (伊勢前地区、曾波神地区)～

3. 11 東日本大震災の津波による被害が甚大であった石巻市では、地域防災計画の見直しを平成25年2月に行いました。

仙台河川国道事務所では、この地域防災計画に基づき石巻市並びに市民と調整を進め、三陸道付近において近隣に高台が少ない4地区※に津波避難階段の整備を進めて参りました。

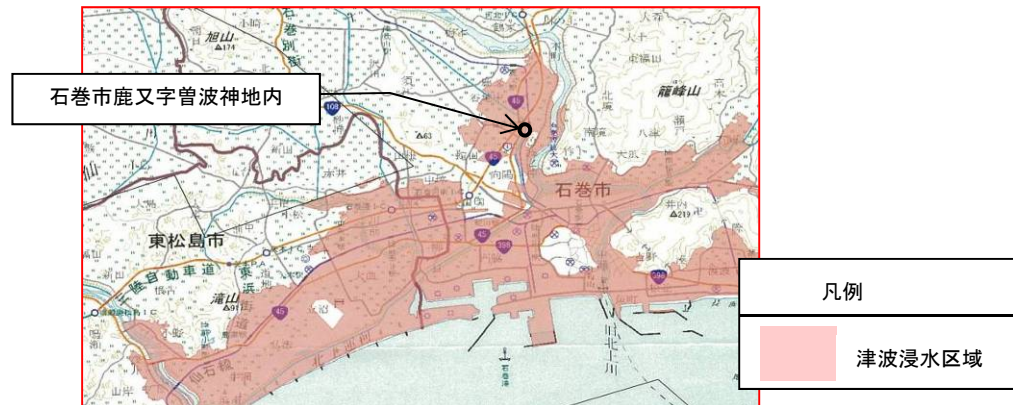
この度、5月13日に完成した「新金沼(しんかなぬま)」「あけぼの」地区に続き、「伊勢前(いせまえ)」、「曾波神(そばのかみ)」地区の津波避難階段が完成しました。

地域の方々へ津波避難階段の利用説明を下記のとおり行いますのでお知らせいたします。

※津波避難階段の整備地区…^{しんかなぬま}「新金沼」・^{そばのかみ}「あけぼの」・^{いせまえ}「曾波神」・「伊勢前」

記

- 開催日時 : 平成 26 年 7 月 3 日 (木) 14 時～
- 開催場所 : 宮城県石巻市^{かのまた}鹿又字^{そばのかみ}曾波神地内
 (詳細な開催場所は別紙参照)



〈発表記者会 : 宮城県政記者会、東北電力記者会、東北専門記者会、石巻記者クラブ〉

〈問い合わせ先〉

国土交通省 東北地方整備局 仙台河川国道事務所 三陸道維持出張所

所長 ^{もとき} 本木 ^{まさのぶ} 雅信 電話 : 0225-96-7651 (内線711)

石巻市 総務部 危機対策課

課長 ^{ささき} 佐々木 ^{さだよし} 貞義 電話 : 0225-95-1111 (内線4153)

■津波避難階段完成写真



津波避難階段全景(伊勢前)



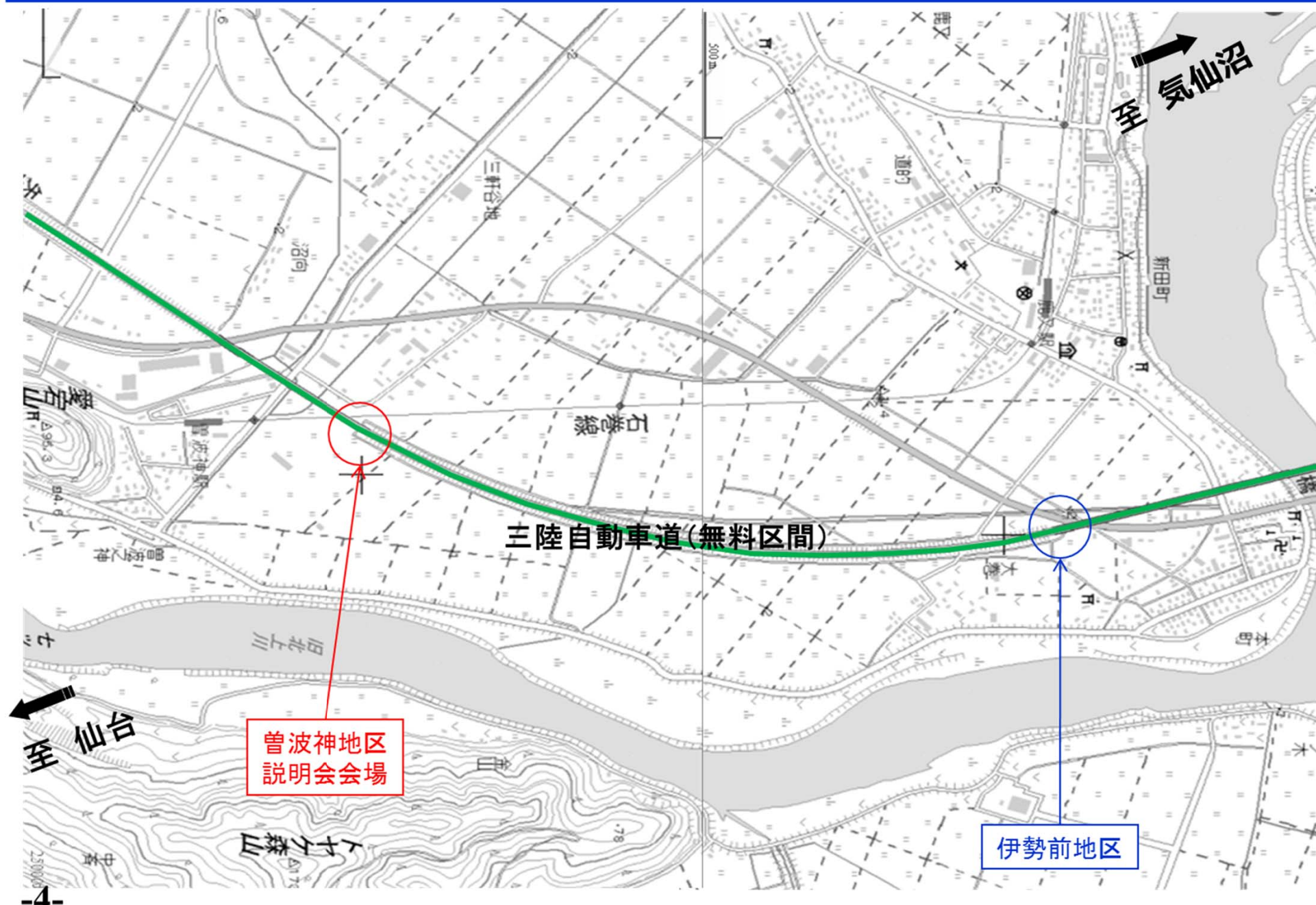
拡大

津波避難階段全景(曾波神)

※スロープ形状



避難階段の設置箇所



三陸道 津波避難階段利用説明会 (伊勢前、曾波神地区)

日時：平成26年7月3日(木) 14時～


場所：宮城県石巻市鹿又字曾波神地内

司会：三陸道維持出張所

次 第

1. 開 会
2. あいさつ (石巻市 河南総合支所長)
3. 施設説明
4. 門扉鍵の引き渡し
5. 歩き初め
6. 閉 会

曾波神津波避難階段



曾波神津波避難階段



東北電気保安協会前を北側に進入

