

平成23年12月22日
国土交通省
仙台河川国道事務所

三陸沿岸道路の測量作業に本格着手 ～ 南三陸町内、気仙沼市内で測量中心杭を打設します ～

仙台河川国道事務所では、気仙沼市及び南三陸町の2会場で、復興道路である三陸沿岸道路の測量作業開始にあたり、測量中心杭の打設を下記のとおり実施します。

- 日 時：①平成23年12月26日（月）午後1時半から
（主催：南三陸町、仙台河川国道事務所）
②平成23年12月27日（火）午後1時半から
（主催：気仙沼市、仙台河川国道事務所）
- 場 所：①南三陸町歌津字中野地内
②気仙沼市松崎高谷地内
- 実施内容：・挨拶
・測量作業安全宣言
・測量中心杭打設
・測量作業開始宣言

○三陸沿岸道路については、被災地の早期復興を図るリーディングプロジェクトとして今後早急な整備を進めることとしており、平成23年度第3次補正予算において全線事業化が決定され、事業のスタートダッシュと1日も早い完成に向けて、動き出しているところです。

○去る、11月28日から12月7日の間に、「測量等の土地立ち入り説明会」を開催し、地域関係者の皆様から土地立ち入りのご了解を得られたことから、測量等の作業を実施するものです。

○本格的な測量作業の開始にあたり、中心杭打設を行うものであり、地元首長、地元議会議長、関係団体代表等の出席をいただく予定です。

※発表記者会：宮城県政記者会、東北電力記者会、東北専門記者会、気仙沼記者クラブ

（お問い合わせ先）

国土交通省 東北地方整備局 仙台河川国道事務所
TEL 022-248-4131（代）

副 所 長 さとう としあき 佐藤 寿昭（内線205）

調査第二課長 ばば ひろゆき 馬場 裕之（内線451）

三陸沿岸道路URL

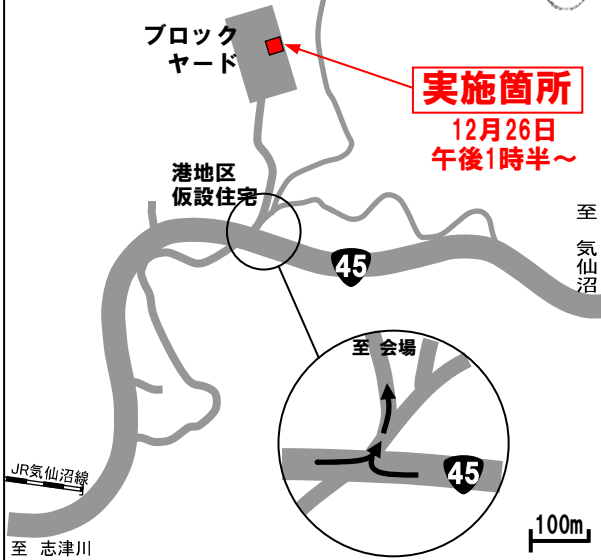
<http://www.thr.mlit.go.jp/sendai/douro/fukkou/index.html>

会場案内図

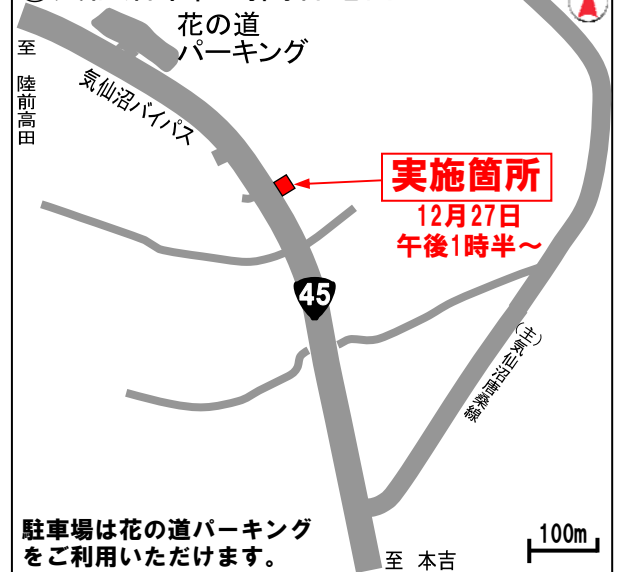
■実施箇所：①南三陸町歌津字中野地内



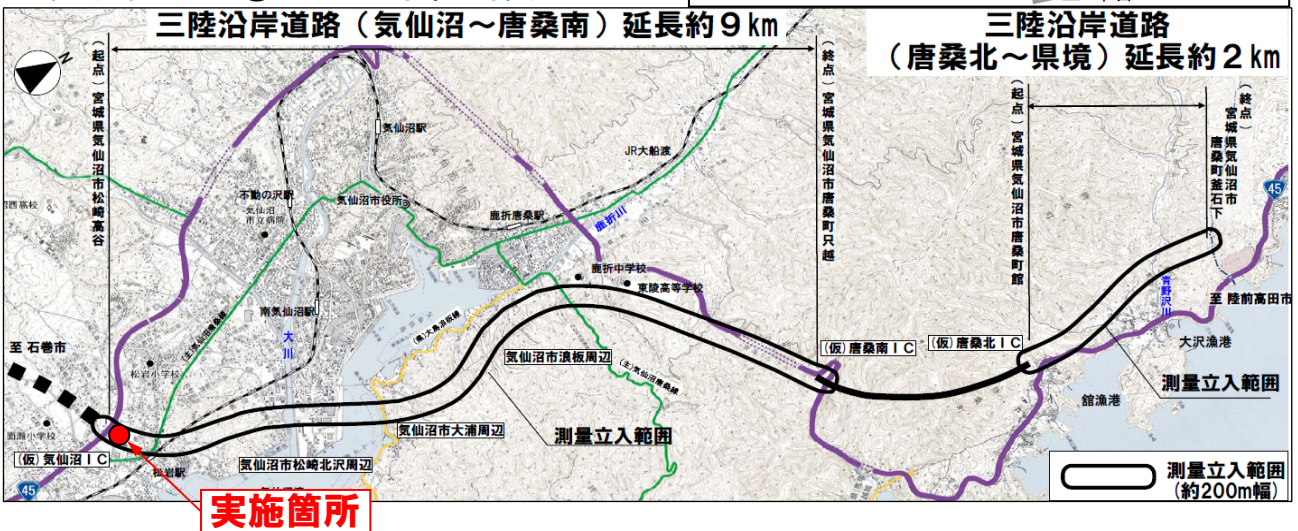
①南三陸町歌津字中野地内



②気仙沼市松崎高谷地内



■実施箇所：②気仙沼市松崎高谷地内



道路ができるまで

1 道路の計画

交通量や混雑状況を調査し、地域に必要な道路について計画します。



2 計画の説明(土地立入了解)

計画が決まると関係者に説明を行い協力を求めます。



3 路線測量・地盤調査

道路をつくるため必要な資料の収集・調査・図面の作成を行います。



4 道路の設計

測量図面や収集した資料をもとに利用しやすい道路や橋等の設計を行います。



5 設計の説明

関係する方に道路の設計について説明を行い、設計について了解をいただきます。



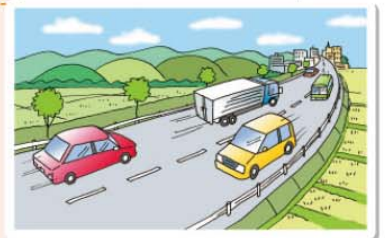
6 用地巾杭設置

設計に基づき道路建設に必要な用地の範囲を示す杭を打設します。



11 完成(供用)

計画から工事までいろいろな方の協力によって快適な道路ができあがります。



10 工事

設計に基づいて道路や橋をつくります。



9 工事の説明

工事の方法、期間、交通処理などの説明を行います。



8 用地価格の交渉(契約・支払い)

用地調査結果をもとに地権者と価格等について交渉を行い、契約合意を得た後、補償金の支払いを行います。



7 用地の調査

道路建設に必要な土地・建物の調査を行い、用地境界確認のため、立合をお願いします。



現段階はここです