

## 記者発表資料

平成 29 年 10 月 23 日  
国土交通省三陸国道事務所  
大成・銭高・東コン特定建設工事共同企業体  
大成ロテック株式会社

### 【三陸沿岸道路（田老岩泉道路）平成29年度開通予定】 岩手県立岩泉高等学校 1 年生 48 名が 復興道路について学習します！

三陸沿岸道路「田老岩泉道路」は、震災復興のリーディングプロジェクトとして、平成29年度の開通を目指して、事業を進めているところです。

このたび、岩手県立岩泉高等学校 1 年生が復興教育の一環として、田老岩泉道路で施工中の公共プラント、摂待大橋（仮）、岩泉龍泉洞 I C などの現場見学会を開催することになりましたので、お知らせします。

1. 日時 : 平成29年10月25日（水）13時から（約2時間を予定）
2. 場所 : 三陸沿岸道路（田老岩泉道路）の施工現場  
※集合場所は「公共プラント」になります。 … ”別紙1”
3. 内容 : 公共プラントの概要について  
摂待大橋（仮）の橋梁工事について  
岩泉龍泉洞 I C の舗装工事について  
※田老岩泉道路の一部区間について、現在の工事進捗状況を見学していただきます。
4. その他 : 荒天の場合は中止します。  
お車は、現地誘導員の指示に従い駐車してください。

【発表記者会 : 宮古記者クラブ、岩手県政記者クラブ、東北専門記者会】

#### 問い合わせ先

##### 【工事内容について】

- 国道45号摂待道路工事（公共プラント、摂待大橋）  
大成・銭高・東コン特定建設工事共同企業体  
現場事務所 電話0193-77-5127  
現場代理人 小原 克己（おばら かつみ）
- 国道45号田老岩泉地区舗装工事（岩泉龍泉洞 I C）  
大成ロテック株式会社 現場事務所 電話0194-32-3801  
現場代理人 江畠 豊人（えばた とよひと）

##### 【見学会および事業について】

- 国土交通省東北地方整備局三陸国道事務所 電話0193-62-1711（代表）  
副 所 長 平岡 弘志（ひらおか ひろし）（内線204）  
建設監督官 小岩 孝行（こいわ たかゆき）（内線503）

※三陸国道事務所ホームページならびに三陸沿岸道路については、 で検索できます。

# 田老岩泉道路 (田老~岩泉)

田老北IC(仮) ▶ 岩泉龍泉洞IC

### 路線概要

三陸沿岸道路「田老岩泉道路(田老~岩泉)」は、宮古市田老字小堀内(田老北IC(仮))から下閉伊郡岩泉町小本(岩泉龍泉洞IC)を結ぶ延長約6kmの自動車専用道路です。  
この区間は、平成23年度に事業化となりました。



### 計画諸元

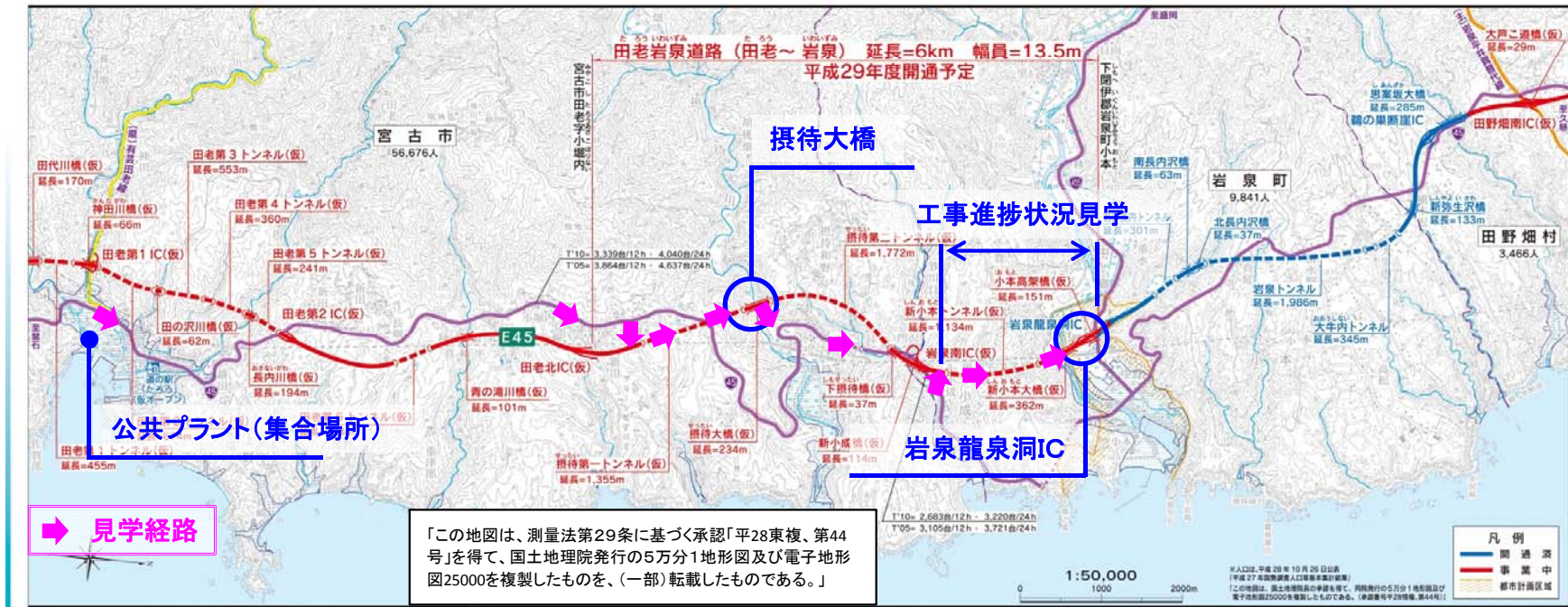
田老岩泉道路 (田老~岩泉)	
起 点	宮古市田老字小堀内
終 点	下閉伊郡岩泉町小本
延 長	6km
幅 員	2車線 13.5m (事業中)
構造規格	第1種第3級
設計速度	80km/h

### 事業経緯

整備区間指定 平成23年 11月21日	事業化 平成23年度	開通 平成29年度予定
---------------------------	---------------	----------------

## 【現場見学会 行程(案)】

- 13:00 公共プラント集合(宮古市田老字川向159)
- 13:00 - 13:15 事業概要説明
- 13:15 - 13:30 公共プラント概要説明
- 13:30 - 13:45 移動
- 13:45 - 14:00 摂待大橋工事説明
- 14:00 - 14:05 移動
- 14:05 - 14:40 新小本トンネル~岩泉龍泉洞IC間  
工事進捗状況見学(徒歩)
- 14:40 - 14:55 岩泉龍泉洞IC工事説明
- 14:55 見学会終了





- ◆東北地方太平洋沖地震(H23.3.11)では、三陸沿岸地域において、大津波により道路が浸水し、交通ネットワークが寸断
- ◆平成28年8月には、台風10号により各地で道路浸水や陥没など甚大な被害が発生
- ◆田老岩泉・宮古田老道路を含めた三陸沿岸道路は、津波浸水区域を回避できる他、国道45号災害発生時の代替路線として機能

▼宮古市役所～岩泉町役場間の経路



▼津波浸水区域と田老岩泉道路 (岩泉龍泉洞IC周辺)



津波浸水区域 (H23.3.11)

▼岩泉町小本地区 (小本交差点)



▼台風10号の被害状況 (岩泉龍泉洞IC入口)



▼台風10号の被害状況 (国道455号)



資料：三陸国道事務所

凡例

- ⊗ 津波による通行止め箇所 (H23.3.11)
- ⊗ 台風10号による通行止め箇所 (H28.8.30)

※通行止実績：岩手県、三陸国道事務所

- 開通済区間
- ⋯ 事業中区間
- ⋯ 田老岩泉道路 (事業中)
- ⋯ 宮古田老道路 (事業中)

※所要時間・距離：H22道路交通センサス (規制速度にて算出)  
 ※迂回路は緊急輸送道路より設定

現状迂回ルート

：約121分(77.4km)

三陸沿岸道路開通時

：約25分(29.3km)⇒開通により迂回時間は約8割短縮

※宮古市役所～岩泉町役場小本支所間で算出

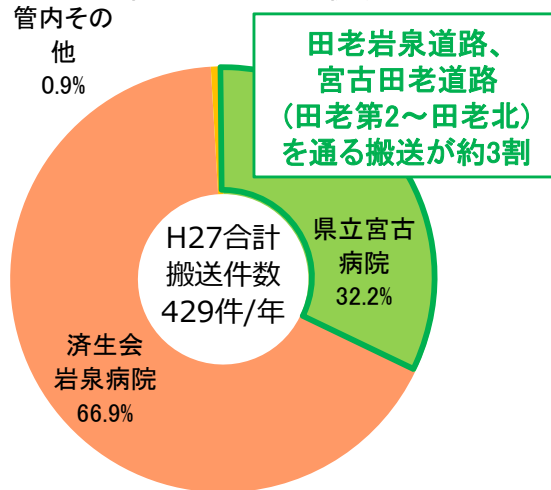
◆岩泉消防署・田野畑分署の管内搬送は約3割が県立宮古病院に搬送

◆田老岩泉道路・宮古田老道路整備により、救急搬送時間が短縮、傷病者の身体的負担も軽減され、救急救命に寄与

### ▼岩泉町、田野畑村から県立宮古病院への搬送ルート

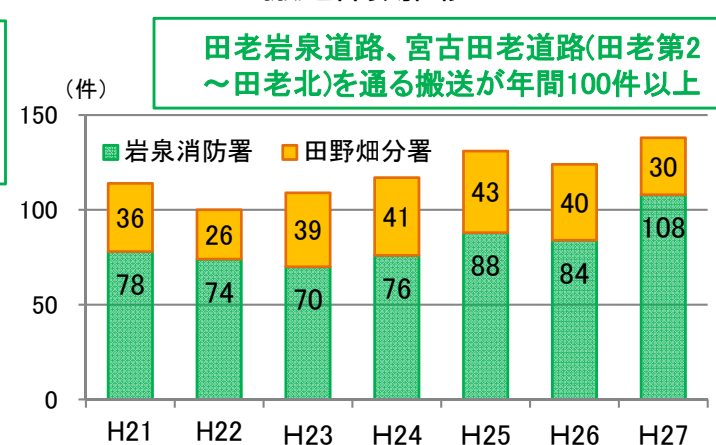


### ▼岩泉消防署・田野畑分署の宮古地区内への搬送状況



資料：宮古地区広域行政組合消防本部搬送実績  
※岩泉消防署・田野畑分署

### ▼岩泉消防署・田野畑分署の県立宮古病院への搬送件数推移

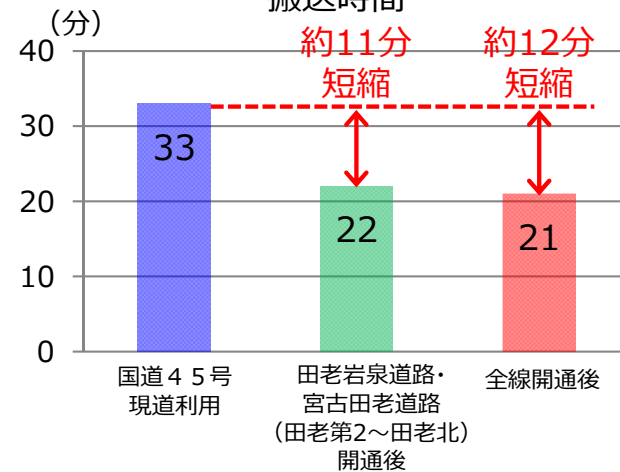


資料：宮古地区広域行政組合消防本部搬送実績  
※岩泉消防署・田野畑分署

### ▼小本地区を通る緊急車両の写真



### ▼岩泉龍泉洞IC⇒県立宮古病院の搬送時間



※H22道路交通センサス (非混雑時旅行速度)、設計速度より算出



- ◆三陸沿岸地域は、震災遺構や三陸ジオパークなど豊富な観光資源が存在
- ◆岩泉町では、観光客数が震災前の水準まで回復傾向にあった中で、平成28年に台風10号による甚大な被害を受けた
- ◆アクセス向上により、北海道と東北、首都圏間の交流・物流を活発化させ、地域の復興加速化に寄与

## ▼三陸沿岸地域に広がる震災遺構・ジオサイト等

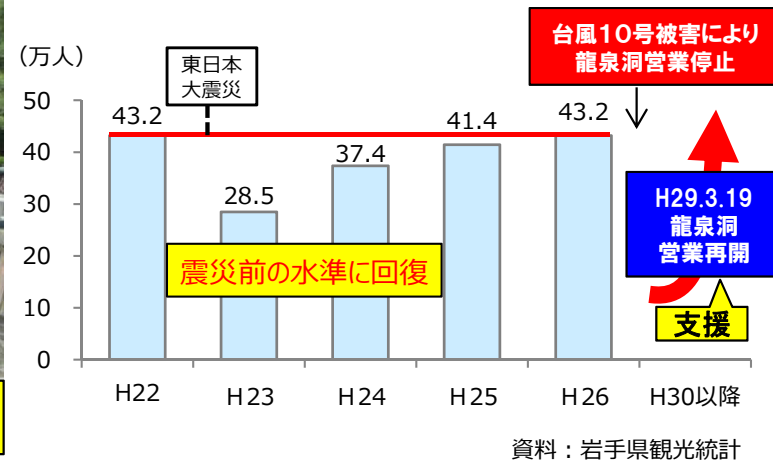


## ▼ 台風10号被害を受けた龍泉洞



資料：いわいずみブログ

## ▼ 岩泉町の観光入込客数推移

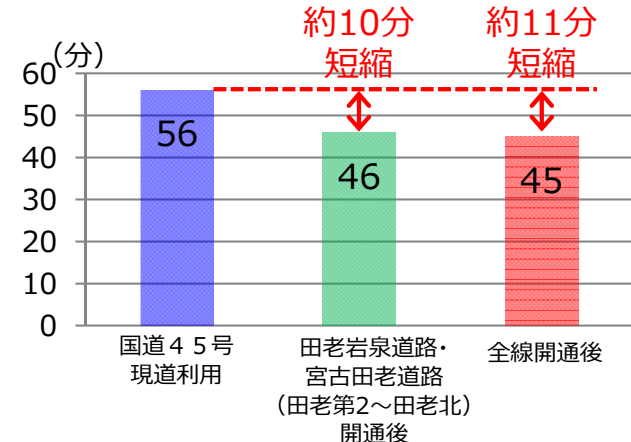


## ▼ 龍泉洞3/19営業再開時の写真



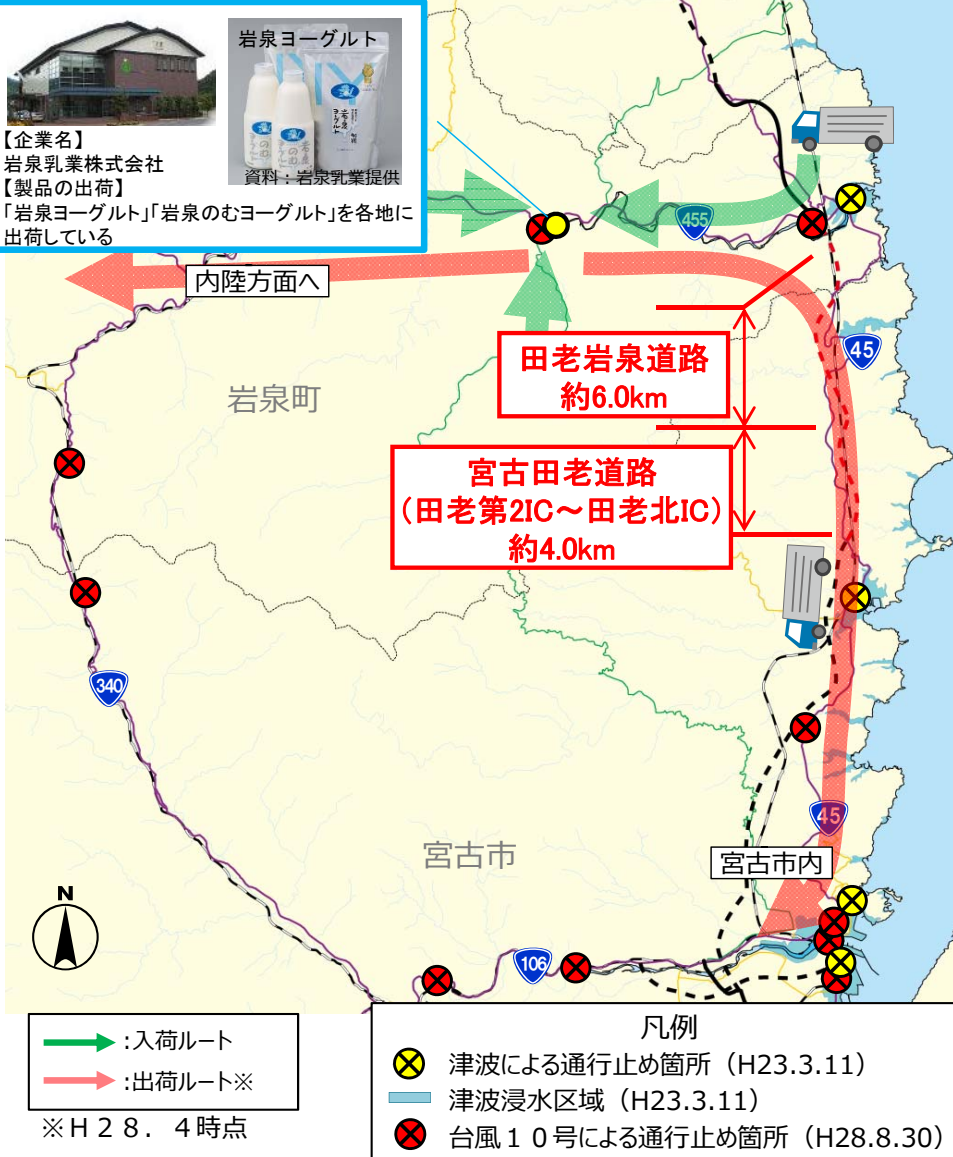
資料：いわいずみブログ

## ▼ 宮古市～岩泉町の所要時間

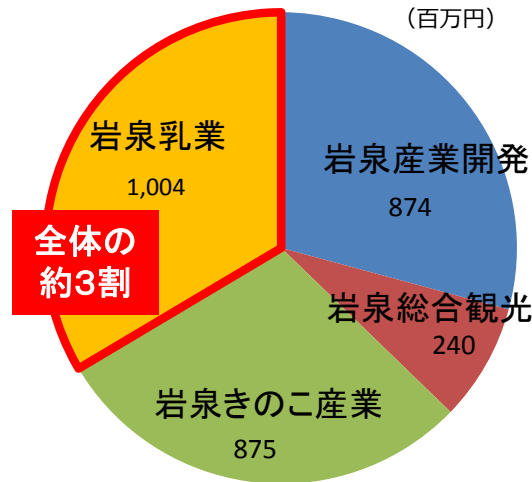


- ◆岩泉乳業は、岩泉町にある第3セクター4社のうち収益は第1位で、その占める割合は約3割
- ◆工場の新設により近年収益が増加傾向にあったが、平成28年には台風10号による甚大な被害を受けた
- ◆三陸沿岸道路は国道45号の災害時の代替路と機能、乳製品の安定的な製品出荷を支援し産業復活に期待

## ▼岩泉乳業の輸送ルート



## ▼岩泉町の第3セクターの収益 (平成26年度)

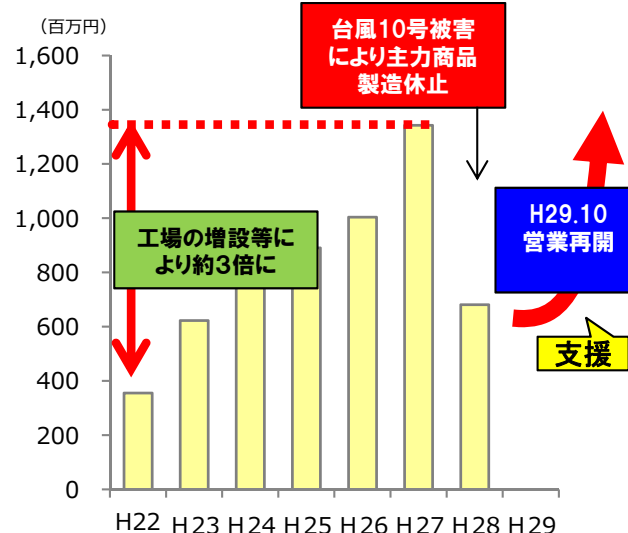


## ▼建設中の岩泉乳業新第二工場の状況



資料：岩泉乳業ホームページ

## ▼岩泉乳業の近年における収益変化



## ▼岩泉乳業の商品と品質保持期限

商品名	品質保持期限
岩泉牛乳	製造日より9日間
岩泉ヨーグルト	製造日より16日間
岩泉のむヨーグルト	製造日より16日間

資料：岩泉乳業ホームページ

津波等災害により何日も物流が止まると廃棄に