

三陸沿岸道路（宮古田老道路）

田老第5トンネルの貫通式を開催します
～田老保育所の皆さんとお祝いします～

震災復興のリーディングプロジェクトとして事業を進めている三陸沿岸道路「宮古田老道路」（宮古市^{まつやま}松山～宮古市^{たろう}田老^{こほりない}字小堀内 延長約21km）は、震災後事業化（平成23年11月）された復興道路です。

このたび、田老第5トンネル（延長241m）の貫通にあたり、貫通式を行いますのでお知らせします。

貫通式は、地元代表者の方々及び田老保育所の保育児の皆さんにも参加頂いて貫通をお祝いします。

1. 日 時：平成28年7月29日（金）10：00～12：00
2. 開催場所：宮古市^{みやこしたろう}田老^{にっただいら}字新田平地内（別紙1参照）
3. 主催者：株式会社 不動テトラ
4. 貫通式の概要（別紙2参照）
 - ・田老保育所の保育児13名による子供みこしや久寿玉開きなどにより貫通をお祝いします。
5. その他：9：30から受付を開始いたします。

《発表記者会：東北専門記者会、岩手県政記者クラブ、宮古記者クラブ》

問い合わせ先

【貫通式に関するお問い合わせ】

国道45号田老北地区道路工事 株式会社 不動テトラ 電話 0193-77-3291

宮古市田老字重津部北172番6号

作業所長 遠藤 拓二^{えんどう たくじ}

【事業に関するお問い合わせ】

国土交通省 東北地方整備局 三陸国道事務所 電話 0193-62-1711(代表)

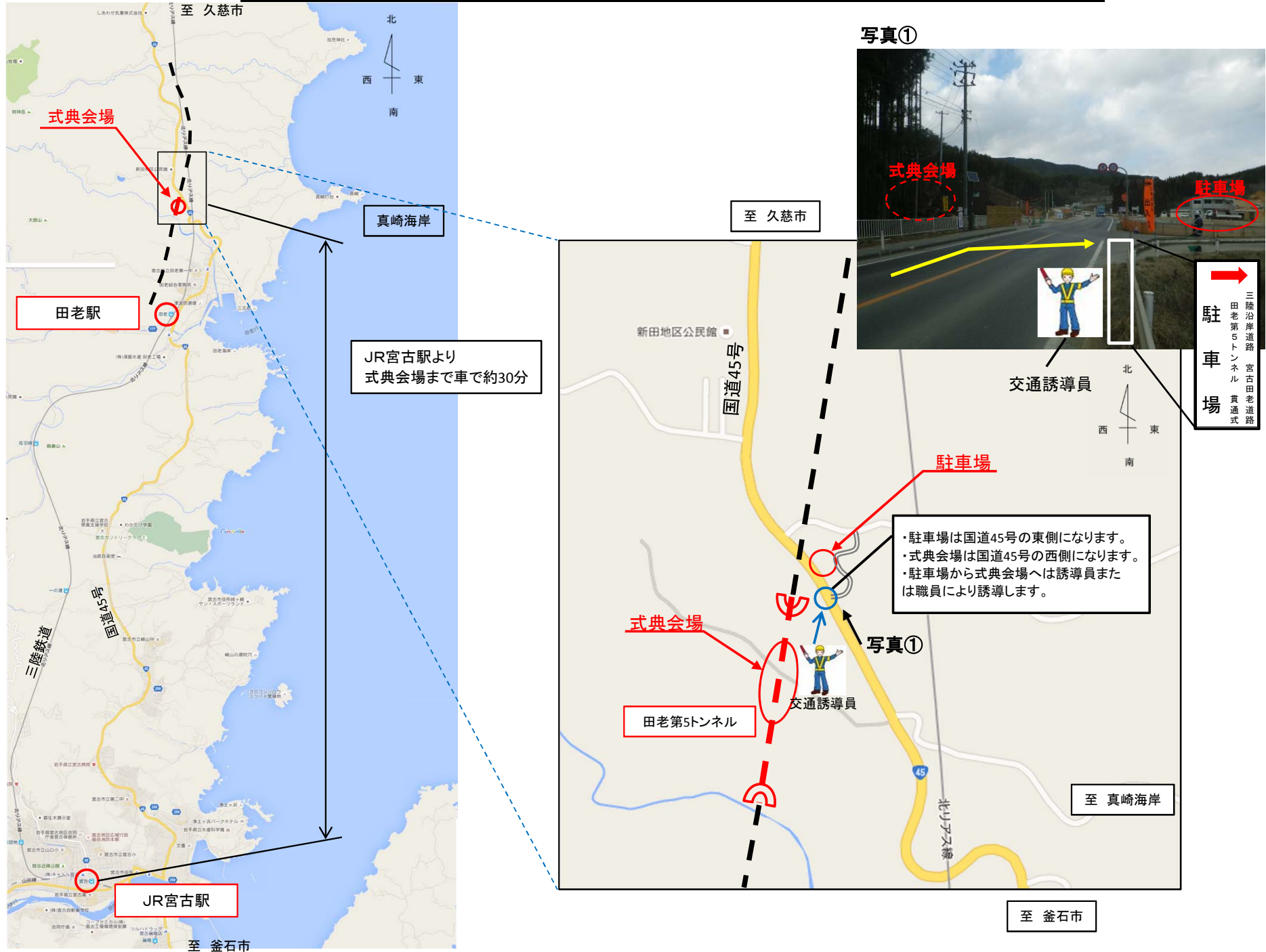
副所長 平岡 弘志^{ひらおか ひろし}

工務第一課長 武田 哲英^{たけだ てつひで}

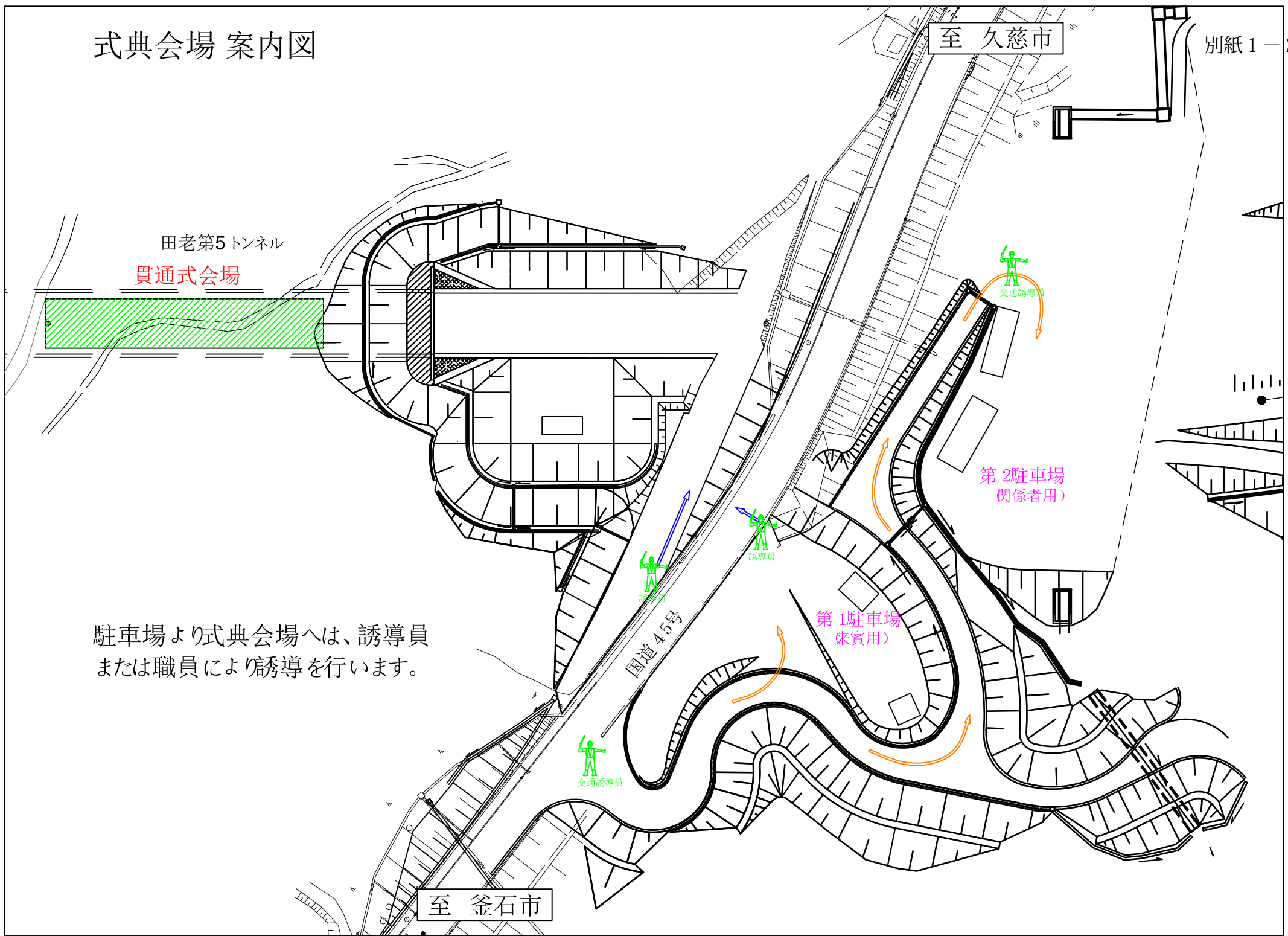
三陸国道事務所のホームページならびに復興道路、三陸沿岸道路については

 で検索できます

三陸沿岸道路 宮古田老道路 田老第5トンネル 貫通式 会場案内図



式典会場 案内図



田老第5トンネル
貫通式会場

至 久慈市

駐車場より式典会場へは、誘導員
または職員により誘導を行います。

国道45号

第2駐車場
(関係者用)

第1駐車場
(来賓用)

至 釜石市

三陸沿岸道路 宮古田老道路 田老第5トンネル 貫通式 次第

平成28年7月29日(金) 開式10時 閉式12時

- 一. 開式
- 一. 貫通の儀
貫通発破、貫通確認、貫通報告
- 一. 貫通点清めの儀
- 一. 通り初めの儀
- 一. 事業者挨拶
- 一. 来賓祝辞
- 一. 樽神輿の儀
- 一. 鏡開きの儀
- 一. 乾杯
- 一. 歓談・記念撮影・子供神輿・久寿玉開披
- 一. 施工者謝辞
- 一. 万歳三唱
- 一. 閉式

宮古田老道路（宮古中央～田老）の概要

路線概要

三陸沿岸道路「宮古田老道路(宮古中央～田老)」は、宮古市松山から宮古市田老を結ぶ約21kmの自動車専用道路です。

現道の線形不良区間、津波浸水区間を回避し、走行性が向上するとともに、所要時間の短縮により救援物資の輸送拠点となる久慈港と宮古市間のアクセス性向上、救急医療施設への速達性向上等の効果が期待されます。

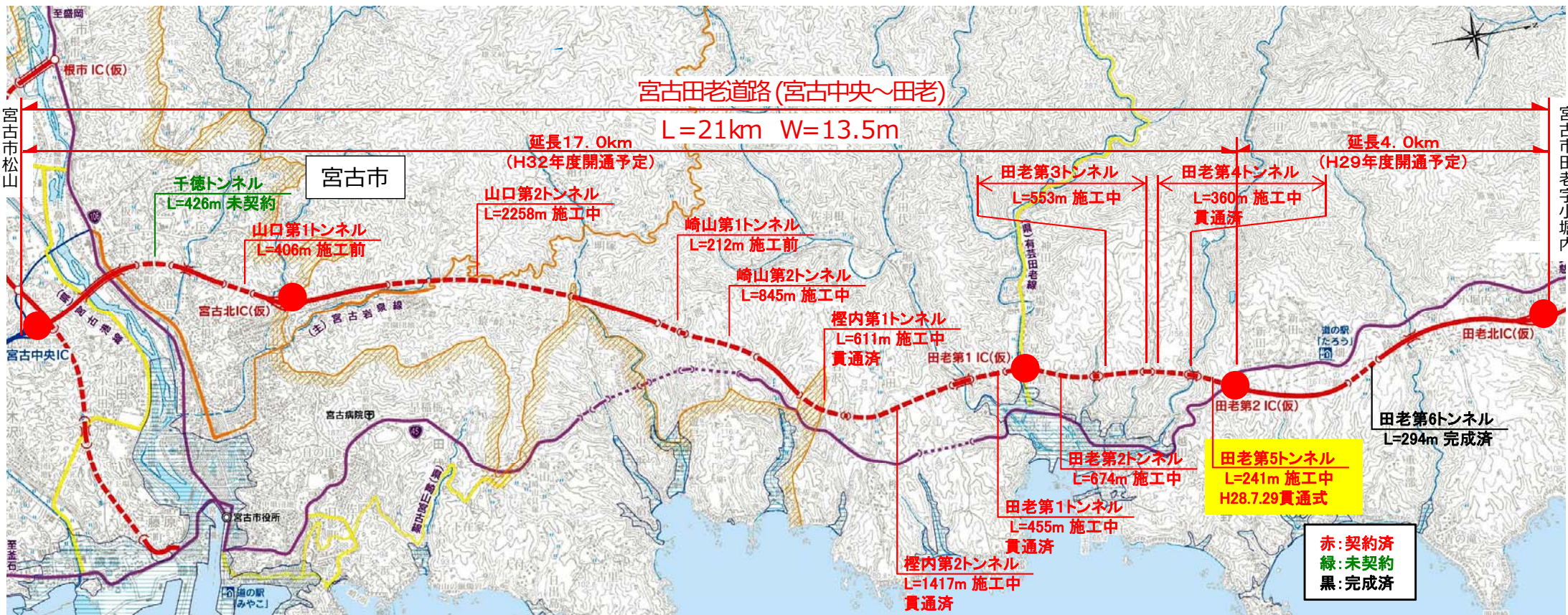
平成28年度は、用地買収等を進め、改良工事、トンネル工事、橋梁工事を実施しています。

計画諸元

宮古田老道路 (宮古中央～田老)	
起 点	宮古市松山
終 点	宮古市田老字小堀内
延 長	21km
幅 員	2車線 13.5m
構造規格	第1種第3級
設計速度	80km/h



宮古中央IC付近(北側を望む)



新たな観光ルートの誕生で観光振興に期待

- 三陸沿岸地域は、ジオパーク、復興国立公園に指定され、魅力的な観光資源が数多く点在
- 三陸沿岸道路の整備で、高規格道路による広域周遊ルートが形成され観光振興に期待

内陸の観光地



八幡平
(八幡平市入込客数
: 201万人/年)



遠野盆地
(遠野市入込客数
: 162万人/年)



展勝地
(北上市入込客数
: 125万人/年)

世界遺産 平泉
(平泉町入込客数200万人/年)

中尊寺



毛越寺



三陸復興国立公園

浄土ヶ浜(宮古市)



船越半島大釜崎(山田町)



基石海岸(大船渡市)



三陸ジオパーク

小袖海岸(久慈市)



北山崎(田野畑村)



龍泉洞(岩泉町)

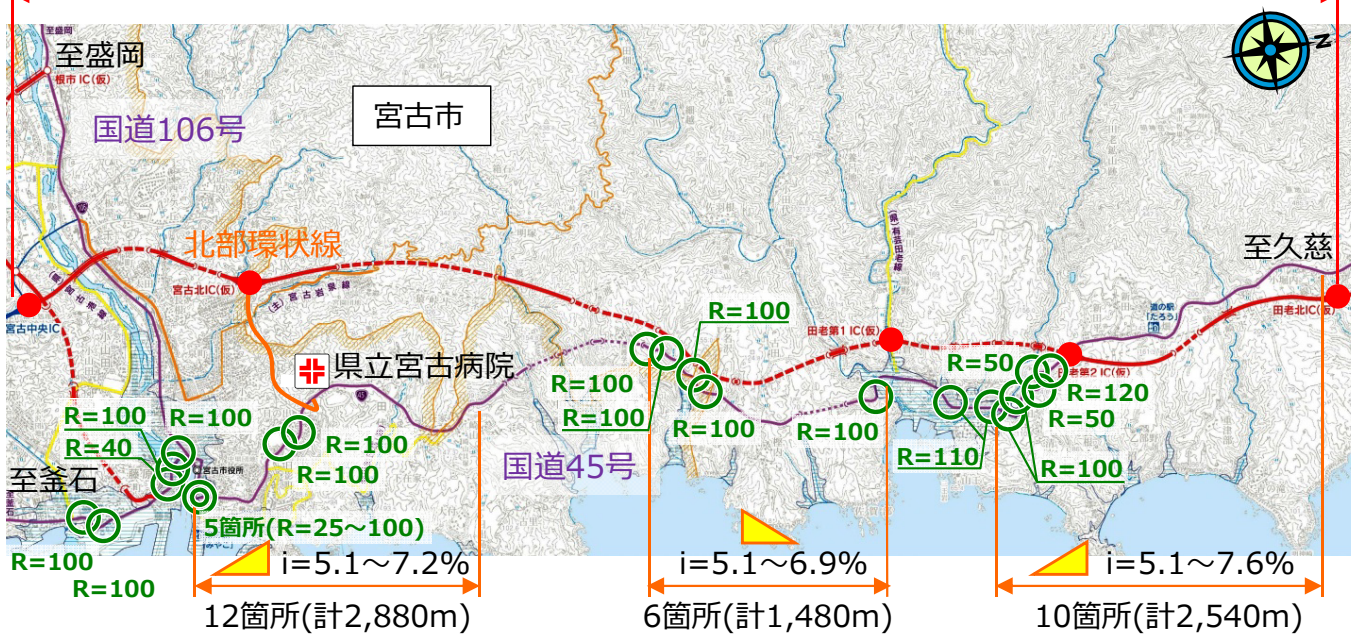


迅速で安定した救急搬送で、安全・安心な住民生活に寄与

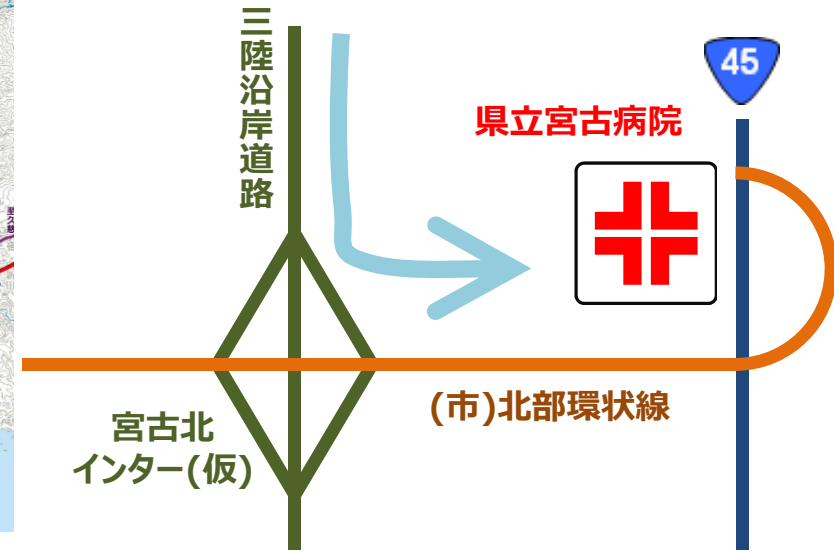
- 宮古保健医療圏(宮古市、岩泉町、田野畑村、山田町)の第二次救急医療施設は県立宮古病院のみだが、国道45号には急カーブ等が多く、救急搬送時に大きな課題
- 宮古田老道路の整備により、迅速かつ安定的な救急搬送を実現し、安全安心な住民生活に寄与

▼ 現道の隘路状況

宮古田老道路 L = 21 km



▼ 宮古病院へのアクセスルート



宮古～田老区間の国道45号

急カーブ箇所 (R < 150m)
24箇所



急勾配箇所 (i > 5%)
28箇所



宮古田老道路

急カーブ箇所 (R < 150m)
急勾配箇所 (i > 5%)
0箇所

岩泉町から県立宮古病院への搬送時間

現在 約50分 ⇒ 将来 約35分

津波浸水区域を回避し、緊急輸送道路の信頼性を確保

- 東日本大震災では、津波被害により国道45号等の幹線道路の一部が被災し、多くの箇所で通行止が発生
- 宮古田老道路は、大規模災害時でも寸断されない強靱で信頼性の高い道路ネットワークを形成

▼ 宮古市～岩泉町間経路



▼ 津波により寸断された国道

写真① 宮古市田老地区



写真② 宮古市磯鶏地区

