

**三陸沿岸道路（山田宮古道路）**

**山田町立山田南小学校の5年生（35名）が、トンネルと橋梁の工事を見学し、大型掘削機械の操作や高所作業車への搭乗、実作業している高さを体感します！**  
～ 復興道路の進み具合を肌で感じていただきます ～

震災復興のリーディングプロジェクトとして事業を進めている三陸沿岸道路「山田宮古道路」（岩手県下閉伊郡山田町山田～宮古市金浜 延長14km）は、震災後事業化（平成23年11月）された復興道路・復興支援道路のうち、はじめて開通見通しを公表した区間（5区間・42km）のひとつです。

このたび、（仮称）山田第2トンネル（延長1,985m）及び（仮称）豊間根川橋（延長95m）等の工事現場において、山田町立山田南小学校の5年生（35名）及び教職員3名の皆さんによる見学会を、下記の日程にて開催することになりましたので、お知らせいたします。

総合学習の一環として、復興道路である三陸沿岸道路の整備が着実に進んでいる状況を見学し、トンネルの掘削方法や高所作業車の搭乗体験、復興道路の役割等について学んでいただく予定です。

1. 日 時：平成27年11月26日（木）9：30～12：00
2. 見学場所：三陸沿岸道路（山田宮古道路）（仮称）山田第2トンネル 延長 1,985mほか
3. 集合場所：下閉伊郡山田町豊間根地内 …別紙（位置図）を参照
4. 主催者：山田宮古道路安全連絡協議会（担当：熊谷組JV、東京鐵骨橋梁ほか）
5. その他：現場入場する際に必要となるヘルメットは、こちらで用意いたします。

《発表記者会：東北専門記者会、岩手県政記者クラブ、宮古記者クラブ》

問い合わせ先

【見学会に関すること】

山田町立 山田南小学校

電話 0193-82-9581（代表）

教 諭

かねざき しん  
金崎 晋

【事業に関すること】

国土交通省 東北地方整備局 三陸国道事務所

電話 0193-62-1711（代表）

副 所 長

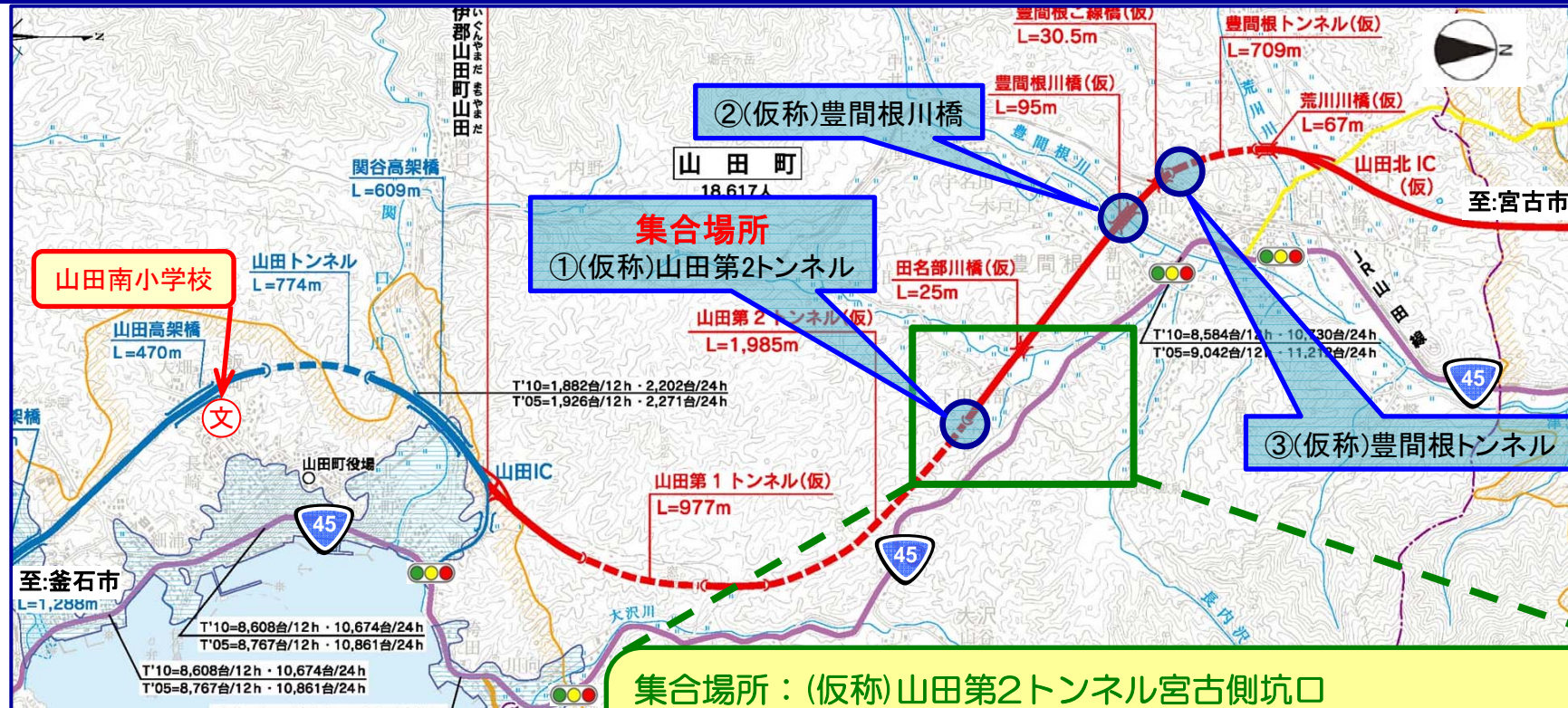
ひらおか ひろし  
平岡 弘志

建設 監督官

ささき ひろき  
佐々木 博樹

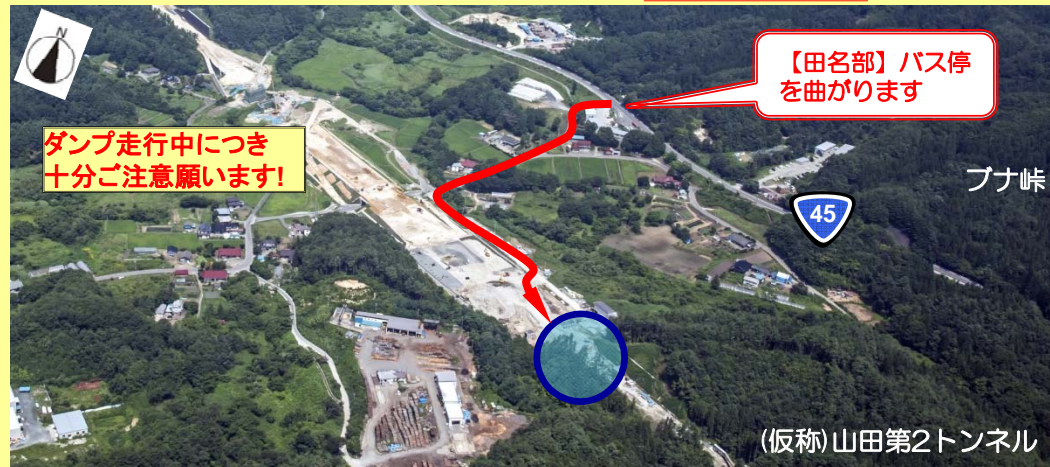
# 位置図および集合場所

別添図



集合場所：(仮称)山田第2トンネル宮古側坑口  
(山田町豊間根第9地割内) **9：30集合**

- ・見学日時：11月26日(木) 9：30～12：00
- ・見学場所：三陸沿岸道路(山田宮古道路)
  - ① (仮称)山田第2トンネル
  - ② (仮称)豊間根川橋
  - ③ (仮称)豊間根トンネル
- ・見学者：山田町立山田南小学校  
(35名予定)



# 山田宮古道路（山田～宮古南） L = 14 km

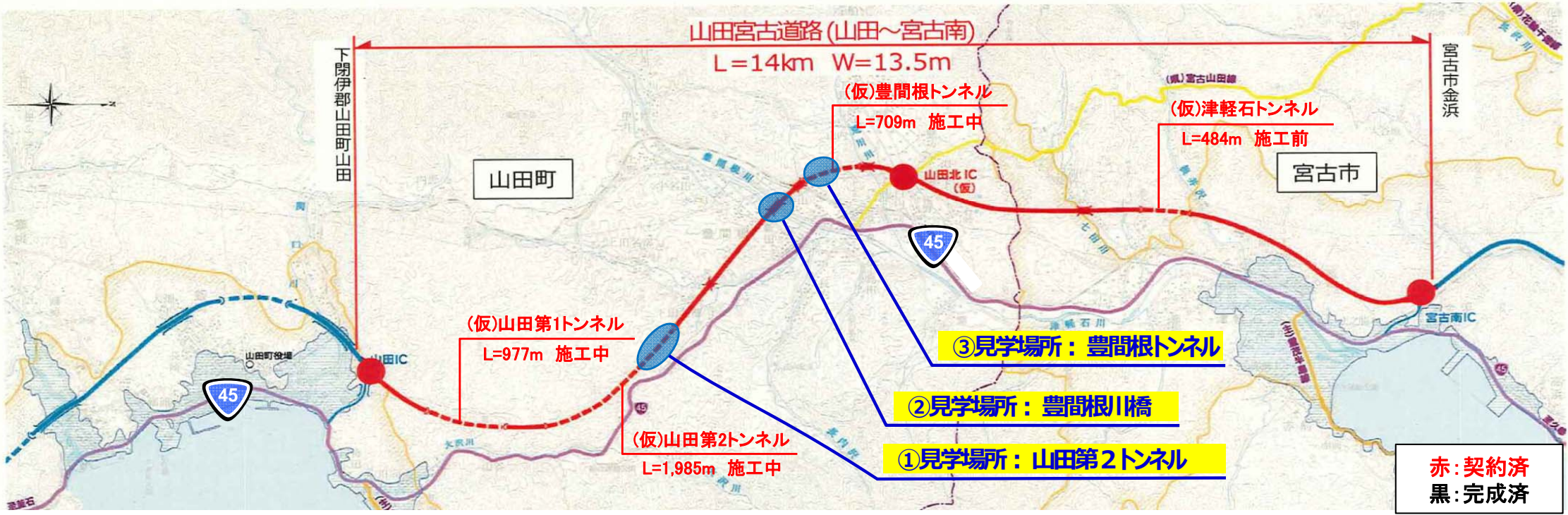
## 路線概要

三陸沿岸道路「山田宮古道路(山田～宮古南)」は、山田町山田から宮古市金浜を結ぶ約14kmの自動車専用道路です。現道の線形不良区間、津波浸水区間を回避し、走行性が向上するとともに、所要時間の短縮により主要港湾(釜石港)へのアクセス性向上、救急医療施設への速達性向上等の効果が期待されます。

平成27年度は、用地買収等を進め、改良工事、トンネル工事、橋梁工事を実施予定で、**平成29年度の開通**を目指します。

## 計画諸元

	山田宮古道路 (山田～宮古南)
起 点	下閉伊郡山田町山田
終 点	宮古市金浜
延 長	14km
幅 員	2車線 13.5m
構造規格	第1種第3級
設計速度	80km/h



# 津波浸水区域を回避し、緊急輸送道路の信頼性を確保

- 東日本大震災では、津波被害により国道45号等の幹線道路の一部が被災し、多くの箇所で通行止が発生
- 山田宮古道路は、大規模災害時でも寸断されない強靱で信頼性の高い道路ネットワークを形成

## ▼山田町～宮古市間経路

- 三陸沿岸道路
- 国道45号
- 震災時の津波による通行止め箇所
- 震災時の津波浸水箇所



## ▼津波により寸断された国道

写真① 宮古市津軽石地区



写真② 山田町大沢地区



# 迅速で安定した救急搬送で、安全・安心な住民生活に寄与

- 宮古保健医療圏(宮古市、岩泉町、田野畑村、山田町)の第二次救急医療施設は県立宮古病院のみだが、国道45号には急カーブ等が多く、救急搬送時に大きな課題
- 山田宮古道路の整備により、迅速かつ安定的な救急搬送を実現し、安全安心な住民生活に寄与

▼現道の隘路状況



- : 急カーブ箇所 (平面曲線半径150m未満箇所)
- ▲ : 急勾配箇所 (縦断勾配5%以上区間)

## 山田～宮古区間の国道45号

急カーブ箇所  
(R < 150m)  
**10箇所**



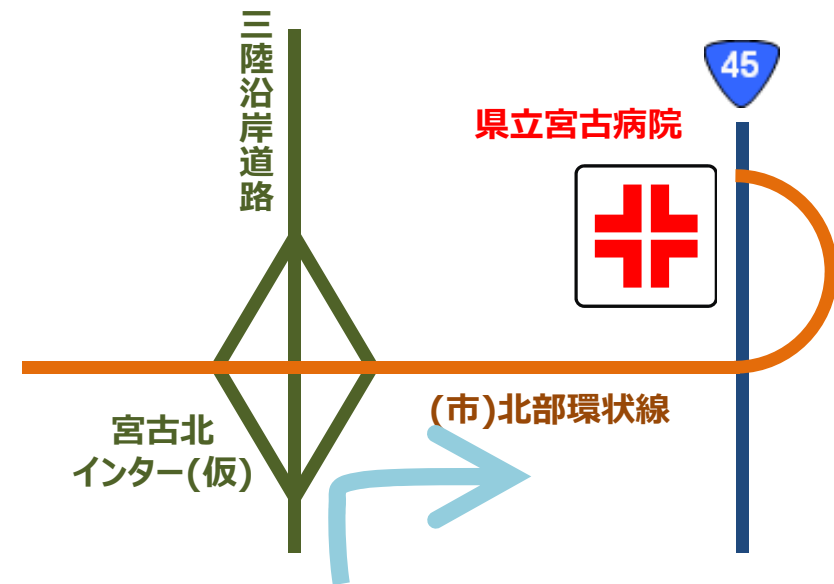
急勾配箇所  
(i > 5%)  
**1,840m**



## 山田宮古道路

急カーブ箇所 (R < 150m)  
急勾配箇所 (i > 5%)  
**0箇所**

▼宮古病院へのアクセスルート



山田町から県立宮古病院への搬送時間  
**現在 約40分 ⇒ 将来 約20分**


# 新たな観光ルートの誕生で観光振興に期待

- 三陸沿岸地域は、ジオパーク、復興国立公園に指定され、魅力的な観光資源が数多く点在
- 三陸沿岸道路の整備で、高規格道路による広域周遊ルートが形成され観光振興に期待

## 内陸の観光地



八幡平（八幡平市）  
入込客数186万人/年



遠野盆地（遠野市）  
入込客数154万人/年



展勝地（北上市）  
入込客数77万人/年

世界遺産 平泉（平泉町）  
入込客数208万人/年



中尊寺



毛越寺



## 三陸復興国立公園

浄土ヶ浜  
（宮古市）



船越半島大釜崎  
（山田町）



基石海岸  
（大船渡市）



## 三陸ジオパーク

小袖海岸  
（久慈市）



北山崎  
（田野畑村）



龍泉洞  
（岩泉町）

